



GACETA METROPOLITANA EXTRAORDINARIA

No.50

Edición: junio 04 de 2021

Junta Metropolitana

CARLOS ALBERTO MAYA LOPEZ
MUNICIPIO DE PEREIRA

JORGE DIEGO RAMOS CASTAÑO
ALCALDE DE DOSQUEBRADAS

JOSE VILLADA MARIN
ALCALDE DE LA VIRGINIA

JAVIER CASTAÑO MEJIA
REPRESENTANTE CONCEJO DE PEREIRA

EDUARDO ARIAS PINEDA
REPRESENTANTE DE LAS ONG AMBIENTALES

DANIEL PALACIOS
VICEMINISTRO DE RELACIONES POLITICAS

NICOLAS ALBEIRO BETANCURTH VILLA
DIRECTOR

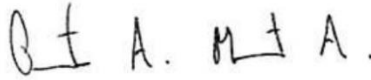


Contenido

ACUERDO MUNICIPAL

ACUERDO No 6 “POR MEDIO DEL CUAL SE DECLARA AL MUNICIPIO DE PEREIRA COMO CENTRO DE IMPORTANCIA MUNDIAL DEL AVITURISMO, SE MODIFICA EL ARTICULO 17 DEL ACUERDO N° 7 DE 1962 Y SE RECONOCEN ALGUNAS AVENIDAS CON NOMBRES DE ESTAS ESPECIES COMO UN COMPONENTE INTEGRAL DE IDENTIDAD TURISTICA A LA CIUDAD”.

RECIBIDO HOY 24 DE MAYO DEL AÑO 2021 SIENDO LAS 10:24 A.M



GUSTAVO ÁNDRES MONTES AYALA

REPUBLICA DE COLOMBIA - DEPARTAMENTO DE RISARALDA - ALCALDIA DE PEREIRA.

ACUERDO N° 6 "POR MEDIO DEL CUAL SE DECLARA AL MUNICIPIO DE PEREIRA COMO CENTRO DE IMPORTANCIA MUNDIAL DEL AVITURISMO, SE MODIFICA EL ARTICULO 17 DEL ACUERDO N° 7 DE 1962 Y SE RECONOCEN ALGUNAS AVENIDAS CON NOMBRES DE ESTAS ESPECIES COMO UN COMPONENTE INTEGRAL DE IDENTIDAD TURISTICA A LA CIUDAD".

SANCIONADO 28 DE MAYO 2021


CUMPLASE

EL ALCALDE



CARLOS ALBERTO MAYA LÓPEZ

EL SECRETARIO DE GESTIÓN ADMINISTRATIVA



GUSTAVO ÁNDRES MONTES AYALA

LA SECRETARIA JURIDICA

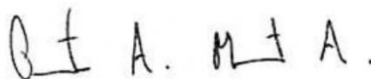


LUZ ADRIANA RESTREPO RAMÍREZ

EL SECRETARIO DE GESTIÓN ADMINISTRATIVA
DE LA ALCALDÍA DE PEREIRA


HACE CONSTAR

QUE EL PRESENTE ACUERDO CORRESPONDE ACUERDO N° 6 "POR MEDIO DEL CUAL SE DECLARA AL MUNICIPIO DE PEREIRA COMO CENTRO DE IMPORTANCIA MUNDIAL DEL AVITURISMO, SE MODIFICA EL ARTICULO 17 DEL ACUERDO N° 7 DE 1962 Y SE RECONOCEN ALGUNAS AVENIDAS CON NOMBRES DE ESTAS ESPECIES COMO UN COMPONENTE INTEGRAL DE IDENTIDAD TURISTICA A LA CIUDAD". FUE DISCUTIDO Y APROBADO POR EL HONORABLE CONCEJO MUNICIPAL EN DOS SESIONES SEGÚN CERTIFICACIÓN EXPEDIDA POR LA SECRETARIA GENERAL DEL CONCEJO MUNICIPAL DE FECHA ABRIL 27 DE 2021 SANCIONADO POR EL ALCALDE EL CUAL SERA PUBLICADO EN LA GACETA METROPOLITANA.



GUSTAVO ÁNDRES MONTES AYALA

Revisión Legal 
Victoria Eugenia Giraldo Alarcón
Abogada Contratista – Secretaria Jurídica

ACUERDO		
VERSIÓN: 3	APROBACIÓN: Enero 28 de 2020	

ACUERDO NÚMERO SEIS (6) DE 2021

"POR MEDIO DEL CUAL SE DECLARA AL MUNICIPIO DE PEREIRA COMO CENTRO DE IMPORTANCIA MUNDIAL DEL AVITURISMO, SE MODIFICA EL ARTICULO 17 DEL ACUERDO N° 7 DE 1962 Y SE RECONOCEN ALGUNAS AVENIDAS CON NOMBRES DE ESTAS ESPECIES COMO UN COMPONENTE INTEGRAL DE IDENTIDAD TURISTICA A LA CIUDAD".

El Concejo Municipal de Pereira, en uso de sus facultades legales y constitucionales, especialmente las conferidas por los artículos 79 y 313 num. 9 de la Constitución Política, Ley 99 de 1993 artículo 1 num. 2-10, la Ley 136 de 1994, así como lo dispuesto en la Ley 1551 de 2012 artículo 6 num. 6-10.

ACUERDA

ARTÍCULO PRIMERO – Declarar a Pereira como Centro de Importancia Mundial del Aviturismo, para que se convierta en un escenario que fomente la cultura por el conocimiento, la conservación y protección de las aves y la biodiversidad en general y lograr un mejor desarrollo humano, social y un crecimiento económico para las comunidades.

ARTÍCULO SEGUNDO –Promover con el gobierno local la identificación gráfica y técnica de algunas de las especies del municipio, en sus principales avenidas con los nombres de las mismas, que sirvan como elementos básicos de educación y conocimiento ciudadano.

Parágrafo 1 –Proponer cambiar el nombre de la avenida Longitudinal (avenida paralela) por Avenida Las Tángaras.

Parágrafo 2 - Proponer cambiar el nombre a la Avenida Belalcázar por el nombre de Avenida Los Turpiales.

Parágrafo 3 - Proponer con el nombre de Avenida los Colibríes a la nueva Avenida que comunica a la Avenida Sur (las Américas) pasando por el Tigre vía a Cerritos.

Parágrafo 4 - El hecho de nombrar las avenidas del municipio de Pereira servirá en principio como distintivo de localización, de ubicación, orientación e identificación para sus servicios de correos, de edificaciones, de sus viviendas y locales, para facilitar el desplazamiento de los ciudadanos, visitantes y turistas.


La justificación a los nombres propuestos de estas especies de aves y que representan particular importancia de la riqueza y capital inmaterial de la ciudad, se encuentran referenciados con descripción detallada en la exposición de motivos.

ARTÍCULO TERCERO - Concertar y sugerir al gobierno local que cada cabina o góndola del Megacable de la ciudad de Pereira tenga el nombre de un ave, ya sea emblemática, endémica, popular o en estado vulnerable del departamento de Risaralda y el Paisaje Cultural Cafetero.

Parágrafo. Con los nombres de aves en las góndolas del Megacable, se estimulará en buena medida el conocimiento, la ciencia ciudadana, la protección y la conservación de las aves y la biodiversidad en general en la zona urbana y rural. Lo que generará una identidad y sentido de pertenencia sobre la biodiversidad existente en el municipio. Por último, marcará un hito histórico al permitir el reconocimiento de nuestra biodiversidad y un gran atractivo turístico contribuyendo a que Pereira sea el centro mundial del aviturismo.

ARTÍCULO CUARTO. –Definir como plazo para implementar las actividades consignadas en el articulado del presente acuerdo la vigencia de 2021.

ARTÍCULO QUINTO. - El presente acuerdo rige a partir de la fecha de su sanción y publicación.

ACUERDO		
VERSIÓN: 3	APROBACIÓN: Enero 28 de 2020	

Publíquese y cúmplase.

Dado en Pereira, a los veintisiete (27) días del mes de abril del año dos mil veintiuno (2021).



ANDERSON GUTIÉRREZ CUMBA
Presidente



MARCO ANTONIO ECHEVERRI MAURY
Secretario General

CERTIFICO: Que el presente Acuerdo corresponde al Proyecto de Acuerdo N°. 7 del año 2021, fue discutido y aprobado por el Concejo Municipal de Pereira en dos sesiones celebradas en las siguientes fechas: Primer Debate: Abril 9/21; Segundo Debate: Abril 27/21. Fue iniciativa del Honorable Concejal Daniel Zuluaga Giraldo y actuó como Ponente el Honorable Concejal Pablo Giordanelli Delgado.

Pereira, abril 27 de 2021.



MARCO ANTONIO ECHEVERRI MAURY
Secretario General

Nota: El presente Acuerdo fue objetado por el Señor Alcalde Municipal, siendo aprobadas las objeciones en la Sesión Extraordinaria del día 19 de mayo de 2021.



MARCO ANTONIO ECHEVERRI MAURY
Secretario General

EXPOSICIÓN DE MOTIVOS

“POR MEDIO DEL CUAL SE DECLARA A PEREIRA COMO CENTRO DE IMPORTANCIA MUNDIAL DEL AVITURISMO”

Me permito poner a su consideración para los trámites pertinentes, y con el más profundo respeto para su estudio y aprobación, el presente proyecto de acuerdo, por medio del cual se busca destacar al municipio de Pereira, como **“Centro de importancia mundial del Aviturismo”**. Del mismo modo, considerar la asignación de nombres de especies de aves en estado de vulnerabilidad, a las principales avenidas y góndolas del Megacable de la ciudad de Pereira, en concordancia con el cumplimiento del ordenamiento constitucional y normativo, y la obligación de proteger la diversidad e integridad del ambiente y las distintas especies en peligro, de conservar las áreas de especial importancia ecológica y de fomentar la educación para el logro de estos fines, así como de la obligación del Estado, la sociedad y sus miembros de asistir y proteger a los animales con acciones diligentes ante situaciones que pongan en peligro su vida, dando protección a estas especies que hacen parte del inventario de biodiversidad de nuestra región y que al mismo tiempo permita promocionar un aspecto fundamental de la economía como es el turismo de naturaleza y de observación de aves y el desarrollo de nuestra cultura y protección de las mismas.

JUSTIFICACIÓN

Nuestro país ocupa el primer puesto a nivel mundial en diversidad de especies aves con 1.959 registradas aproximadamente. De la misma manera, Colombia es considerada como el segundo país con la mayor biodiversidad del mundo y el primero en densidad de especies por kilómetro cuadrado. Risaralda cuenta con un potencial con cerca de 850 especies de aves, sobre una extensión de 4.140 km², lo que significa que tiene el 45% de las aves de Colombia. Lo anterior, es destacable por la cantidad de especies en tan mínima extensión territorial, comparado con otros departamentos de una superficie mucho mayor.

Por su parte, el departamento cuenta con 21 áreas protegidas las cuales ocupan alrededor del 36% del territorio y una cobertura total de bosques que ocupan cerca del 50% de su territorio. Por otro lado, cada municipio del departamento le hace honor a un ave, declarándola como su ave emblemática siendo para el municipio de Pereira la Pava Caucana (*Penélopeperspicax*) la cual hace parte de las rutas de observación de aves del Risaralda Bird Festival; y dada su posición estratégica y ambiental, y con la ventaja competitiva de pertenecer al Paisaje Cultural Cafetero, este municipio posee amplias ventajas que se pueden aprovechar desde el punto de vista del turismo de naturaleza, del aviturismo, de su biodiversidad, de sus áreas protegidas, de su cultura, creatividad e identidad por el territorio.

Estos son algunas aves declaradas como emblemáticas de municipios en el departamento:



Pereira. Pava Caucana




La Celia. Saltarín rayado



Mistrató. Bangsia Aurinegra



Santuario. Doradito Lagunero



Belén de Umbría. Gallito de Roca




Quinchía. Gorrión de Anteojos




Santa Rosa de Cabal. Lorito de Fuertes



Marsella. Saltarín Cabecidorado



Dosquebradas. Saltarín Moñudo



Risaralda. Águila Real de Montaña

El departamento de Risaralda concentra, en un territorio muy pequeño y con distancias cortas (máximo tres horas desde Pereira), más del 60% de las especies de aves del país con más especies de aves del mundo, y un número importantísimo de especies endémicas (más de 30). Incluye varias regiones biogeográficas como el Chocó, Valle del Cauca, Andes Centrales y Valle del Magdalena en muy corta distancia. Incluye algunos de los destinos aviturísticos individuales más famosos y consolidados del país a nivel internacional, como Montezuma Rain Forest en Pueblo Rico, Otún Quimbaya en Pereira, Costa Rica y Sutú en Mistrató, Lorito de Fuertes en Santa Rosa de Cabal, Agua linda y la Línea en Apía, las Brisas en el Parque Nevados y Río Blanco en Manizales y el Paraíso de los Colibríes en Cali.

Es importante anotar, que a cortas distancias se sitúan nuevos destinos aviturísticos: Cali y su entorno a cuatro horas, Ibagué y el Valle del Magdalena a tres horas y media (tiempo que se acortó con la apertura del túnel de la Línea) y Caldas con el acceso al Parque Nacional Natural Nevados del Ruiz a menos de dos horas. Estos destinos implican que, con base en Pereira, se puede acceder a más del 60% de las especies de aves del país en salidas de dos/tres días.

El propio casco urbano del municipio, situado entre el piedemonte de la ladera occidental de los Andes Centrales y el Valle del río Cauca presenta gran diversidad de hábitats y especies. El municipio es, quizás, el lugar donde se pueden observar más fácilmente en el mundo tres especies de aves altamente demandadas: la Pava Caucana (*Penélopeperspicax*) (endémica de Colombia), el Toropisco o Torito de Monte (*Pyroderusscutatus*) y la Dacnis Turquesa (*Dacnishartlaubi*) (endémica de Colombia), esta última en el mismo casco urbano de la ciudad.

Como un ejemplo mas claro del significado que tiene el aviturismo en el mundo, vale la pena destacar, tal y como lo registra la organización Audubon (Turismo ecológico internacional de aves), que *“existen aproximadamente 48 millones de observadores de aves en los Estados Unidos, de los cuales más de 17 millones están dispuestos a viajar por actividades de observación de aves. Esto convierte el turismo de aves en un mercado de alta demanda, que puede impulsar acciones de conservación para proteger los hábitats degradados y amenazados y estimular el desarrollo sostenible local.”*

IMPORTANCIA DE PEREIRA COMO CENTRO DE IMPORTANCIA MUNDIAL DEL AVITURISMO

- ✓ Tiene una importante tradición de fomento del aviturismo por la celebración en los tres años anteriores del Risaralda Bird Festival, que ha conseguido colocar a la ciudad y al departamento en el mapa del aviturismo nacional e internacional.
- ✓ En todos los municipios del departamento han adoptado especies de aves como aves emblema y se ha comenzado a desarrollar acciones comunicativas y de socialización de acuerdos de conservación específicas para que las calles de todas las localidades del departamento lleven el nombre de una especie que habite en el mismo.
- ✓ Tiene aeropuerto internacional, con alta frecuencia de vuelos a Bogotá y a zonas caribeñas del país, por lo que las posibilidades para organizar tours aviturísticos y extensiones con base en Pereira son muy elevadas.
- ✓ Tiene una infraestructura hotelera bien preparada y una diversidad interesante de oferta gastronómica. El clima de la ciudad es perfecto para el reposo de los avituristas. Tiene buena oferta de empresas de servicios de transporte, y un creciente número de guías de aviturismo.
- ✓ Es una ciudad de dimensión mediana, con problemas de tráfico relativamente controlados, en los que los trancones no se convierten en un limitante para las excursiones de aviturismo desde el casco urbano hacia afuera y viceversa. Esto la convierte en competitiva respecto a otras ciudades mayores como Cali, Bogotá o Medellín.

- ✓ Es un departamento muy seguro, con una muy buena situación de orden público.

Por lo tanto, se presenta entonces la oportunidad de declarar a Pereira como “**Centro de Importancia Mundial del Aviturismo**” y de destacar (como en los demás municipios de Risaralda) varias de sus especies muy significativas, tanto de la zona urbana como rural, algunas en estado de amenaza a nivel global y ,que puedan ser plasmadas en tres avenidas de la ciudad y además la posibilidad de que también en las cabinas o góndolas del Megacable, se identifiquen, generando conciencia ciudadana, aprendizaje, conocimiento, identidad, sentido de pertenencia, protección de las especies; desarrollo humano y social y crecimiento económico, además de propiciar unas políticas de conservación de estas especies.

Los corredores viales que se proponen en el presente proyecto de acuerdo para renombrar son la actual Avenida Belalcázar, Avenida Longitudinal y la nueva Vía Cerritos. La nomenclatura y numeración urbana hacen parte del proceso de ordenamiento territorial. A continuación detallo las razones por las cuales considero de importancia los cambios propuestos:

- Frente a la Avenida Sebastián de Belalcázar, se identifica la necesidad del reconocimiento histórico dónde una ciudad diversa cultural y étnicamente se desdibuja en la centralidad de un personaje que desconoce la existencia de cultura, humanidad y profundidad simbólica de una sociedad antes de la llegada de la Conquista Española al territorio Nacional que se centra en el uso de un sistema esclavista y violento para la dominación y explotación del territorio a través de los Virreinos que administraban la región para la corona Española. Hoy, tenemos la oportunidad de identificar valores ciudadanos e identitarios que reconozcan la riqueza y el capital inmaterial de la ciudad como lo es **El Barranquero**, ave muy popular, atractiva y carismática entre los ciudadanos pereiranos, símbolo que se ha identificado a través de las comunidades indígenas, afrocolombianas, mestizas, turistas que se construyen como ciudadanos, como un símbolo representativo de la ciudad y que hoy, en medio de los modelos de desarrollo que se han devenido, hace parte de las especies a proteger, preservar, conservar y admirar. En vez de enaltecer a un símbolo de la conquista española que esclavizó, masacró, violentó las comunidades aborígenes, africanas y asiáticas víctimas de un sistema económico y de desarrollo.
- Se propone el nombre de Anillo Longitudinal Avenida de **LasTángaras**, al Anillo Longitudinal, entendiendo que el nombre técnico representa un desarrollo en la infraestructura importante para la ciudad y el importante reconocimiento a varias especies existentes en la ciudad que naturalmente hacen parte de ese corredor ecosistémico en donde está ubicado esta obra de infraestructura y corredor vial.
- Entendiendo que la vía de Cerritos aún no ha sido nombrada, se propone el nombre de la Avenida **LosColibries** que alberga un grupo de especies muy

atractivas de Colombia y reconociendo que un gran porcentaje de especies se encuentran en el Eje Cafetero.

Compañeros Concejales, como se puede evidenciar en los tres escenarios de cambio propuestos, mis consideraciones no surgen de un capricho circunstancial, ante un sentimiento que recoge no solamente la historia, sino el espíritu de un colectivo para enaltecer la presencia permanente de unas especies que siempre le estarán dando vida propia a la naturaleza de la ciudad.

Las avenidas y las cabinas del Megacable nos pueden contar mucho sobre la biodiversidad de los municipios; propician valores que se consideran importantes para la colectividad, los nombres de las avenidas y de las cabinas del Megacable con sus descripciones, representan distinciones culturales de una ciudad amable con la naturaleza, pueden ser temáticas, didácticas, educativas y pedagógicas, contar su historia y, por lo tanto, pueden entenderse como una expresión sobre sus valores culturales, sociales, políticos y en especial ambientales.

Este acuerdo representa un nuevo modelo de conservación de la biodiversidad, que también podrá ser visible entre los hoteles, hostales, pensiones, alojamientos turísticos y restaurantes con la distinción de las aves como un elemento de marca visual y conceptual, añadiendo valor en la oferta turística de la región.

Importante hacer referencia, que sobre estas temáticas de reconocimiento hacia el aviturismo en la región, se aportaron dos actos de identidad institucional, plasmados en ejercicios corporativos de la ciudad, uno en el Acuerdo #015 de 2019 *"Por medio del cual se declara ave emblemática de la ciudad a la Pava Caucana"*, autoría del ex concejal Mauricio Noreña; y el otro, en el departamento con la Ordenanza #021 de 2019 *"Por medio del cual se declara como ave emblemática del departamento al Águila Real de Montaña"*, autoría del ex diputado Alexander García. Esto evidencia, la voluntad y compromiso que han tenido los servidores con asiento en las Corporaciones públicas de la capital, para valorar propósitos de integración ciudadana.

Cabe destacar, que mi interés en la presentación de este proyecto de acuerdo, nace de un sentimiento ciudadano que hoy expreso en calidad de servidor público e inspirado en el ejercicio que viene realizando la Fundación Vida Silvestre y el Risaralda Bird Festival, como un ejemplo de participación activa y conciencia ambiental, lo que me hace reconocer la tarea del biólogo Juan Carlos Noreña Tobón, que con seguridad toda su experiencia, capacidad y vocación, nos generará elementos para el estudio y discusión de este proyecto y los registros y materiales gráficos requeridos que permita a través de la expresión aérea del transporte masivo hacer volar la imaginación.

Para concluir es importante precisar, que este Proyecto de Acuerdo no genera ninguna afectación en el marco fiscal de mediano plazo, en razón a que la implementación del mismo, no compromete una erogación particular en la estructura financiera del municipio.

Honorables concejales, la observación de aves es una actividad promisoría, que está tomando un alto vuelo que puede fortalecer nuestra región, es por esto, que queremos que Pereira sea destacada como “**Centro de Importancia Mundial del Aviturismo**”, teniendo en cuenta que Risaralda y nuestro municipio son el eje estratégico para la realización de esta actividad, porque Pereira siempre será el punto de encuentro para desarrollar actividades como éstas, que incentiven por un lado la protección de los ecosistemas y por el otro, un crecimiento social y económico de las comunidades y la región.

Cordialmente,



Daniel Zuluaga Giraldo

Concejal

MARCO NORMATIVO

CONSTITUCIÓN POLÍTICA DE COLOMBIA

Artículo 79 inc. 2. Es deber del Estado proteger la diversidad e integridad del ambiente, conservar las áreas de especial importancia ecológica y fomentar la educación para el logro de estos fines.

Artículo 313num. 9. Corresponde a los concejos:

Dictar normas necesarias para el control, la preservación y defensa del patrimonio ecológico y cultural del municipio.

LEY 99 DE 1993

Artículo 1 nums:

2. la biodiversidad del país por ser patrimonio nacional y de interés de la humanidad, deberá ser protegida prioritariamente y aprovechada en forma sostenible.

10. La acción para la protección y recuperación ambientales del país es una tarea conjunta y coordinada entre el Estado, la comunidad, las organizaciones no gubernamentales y el sector privado. El Estado apoyará e incentivará la conformación de organismos no gubernamentales para la protección ambiental y podrá delegar en ellos algunas de sus funciones.

LEY 136 DE 1994

Artículo 3. Funciones. Modificado por el art. 6. **Ley 1551 de 2012.** Corresponde al municipio:

LEY 1551 DE 2012

Artículo 6 nums:

6. Promover alianzas y sinergias público-privadas que contribuyan al desarrollo económico, social y ambiental del municipio y de la región, mediante el empleo de mecanismos de integración dispuestos en la ley.

10. Velar por el adecuado manejo de recursos naturales y del ambiente, de conformidad con la Constitución y la ley.

**LA PROFESIONAL ESPECIALIZADA COORDINADORA ADMINISTRATIVA
DEL AREA METROPOLITANA CENTRO OCCIDENTE**

CERTIFICA QUE:

La Gaceta Metropolitana Extraordinaria Número 50 fue revisada se tuvieron a la vista todos los documentos originales con sus respectivas firmas el cual reunió los requisitos necesarios para su publicación.

Para constancia, se firma a los cuatro (04) días del mes de junio de dos mil veintiuno (2021).



DIANA PAOLA OSPINA BARRERA
Coordinadora Administrativa