



GACETA METROPOLITANA EXTRAORDINARIA

No.21

Edición: Marzo 22 de 2019

Junta Metropolitana

JUAN PABLO GALLO MAYA
ALCALDE DE PEREIRA

FERNANDO JOSE MUÑOZ DUQUE
ALCALDE DE DOSQUEBRADAS

JAVIER ANTONIO OCAMPO LOPEZ
ALCALDE DE LA VIRGINIA

MARTHA LUCIA ARANGO ANGEL
REPRESENTANTE CONCEJO DE PEREIRA

SANDRA PATRICIA DEVIA RUIZ
DELEGADA DEL GOBIERNO NACIONAL
AREAS METROPOLITANAS

HERMAN DE JESUS CALVO PULGARIN
DIRECTOR



Contenido

DECRETOS

DECRETO N° 215 DEL 15 DE MARZO DE 2019 POR EL CUAL SE ADOPTA EL PLAN DE GESTIÓN SOCIAL Y DE COMPENSACIÓN PARA EL PROYECTO DE INFRAESTRUCTURA DE TRANSPORTE DENOMINADO CABLE AÉREO DE PEREIRA MEGACABLE, REALCE LÍNEA DE ENERGIA ELECTRICA DE 11KV CIRCUITO LA ROSA-ARMENIA SECTOR LA MINA APOYOS T23 A T26.

DECRETO N° 227 DE 19 DE MARZO DE 2019 POR MEDIO DEL CUAL SE ADICIONA EL PRESUPUESTO DE RENTAS Y GASTOS DEL MUNICIPIO DE PEREIRA CORRESPONDIENTE A LA PRESENTE VIGENCIA FISCAL DEL AÑO 2019.

DECRETO N° 228 DE 20 DE MARZO DE 2019 POR MEDIO DEL CUAL SE ADICIONA EL PRESUPUESTO DE RENTAS Y GASTOS DEL MUNICIPIO DE PEREIRA CORRESPONDIENTE A LA PRESENTE VIGENCIA FISCAL DEL AÑO 2019.

DECRETO N° 234 DEL 20 DE MARZO DE 2019 POR EL CUAL SE MODIFICA Y ADICIONA EL DECRETO 614 DE 2017 “POR EL CUAL SE ADOPTA EL MACROPROYECTO URBANO CABLE AÉREO COMO ELEMENTO INTEGRADO DEL SISTEMA DE TRANSPORTE PÚBLICO Y SE DICTAN OTRAS DISPOSICIONES”.

RESOLUCIÓN

RESOLUCIÓN N° 2786 POR MEDIO DEL CUAL SE ACOGE EL ACTA DE VEREDICTO A LOS JURADOS DE LA SÉPTIMA CONVOICATORIA DE APOYO A PROGRAMAS CONCERTADOS 2019 DEL MUNICIPIO DE PEREIRA- SECRETARIA DE CULTURA.



ALCALDÍA DE PEREIRA

DECRETO No. 215 DE 15 MAR 2019

Versión: 01

Fecha de Vigencia: Noviembre 14 de 2017

**POR EL CUAL SE ADOPTA EL PLAN DE GESTIÓN SOCIAL Y DE
COMPENSACIONES PARA EL PROYECTO DE INFRAESTRUCTURA DE
TRANSPORTE DENOMINADO CABLE AÉREO DE PEREIRA "MEGACABLE",
REALCE LÍNEA DE ENERGÍA ELÉCTRICA DE 115 KV CIRCUITO LA ROSA –
ARMENIA SECTOR LA MINA APOYOS T23 A T26.**

EL ALCALDE DE PEREIRA, en uso de sus atribuciones Constitucionales y legales, en especial las conferidas por el artículo 90, 287 y los numerales 1 y 3 del artículo 315 de la Constitución Política; el Capítulo VII de la Ley 388 de 1997, el artículo 18 de la Ley 1882 de 2018 que adiciona un párrafo al artículo 23 de la Ley 1682 de 2013 y el artículo 25 de la Ley 1682 de 2013, modificado por el artículo 4 de la Ley 1742 de 2014 y por el artículo 10 de la Ley 1882 de 2018; las resoluciones IGAC 898 de 2014 y 1044 de 2014 y los Acuerdos Municipales 08 de 2006 y 035 de 2016,

CONSIDERANDO

Que de acuerdo con el artículo segundo de la Constitución Política de Colombia, son fines del Estado el servicio a la comunidad y la promoción de la prosperidad general.

Que así mismo, la Constitución Política en su artículo 287 señala que las entidades territoriales gozan de autonomía para la gestión de sus intereses, dentro de los límites de la Constitución y la Ley.

Que de acuerdo con el artículo 82 de la Constitución Política y el artículo 5 de la Ley 388 de 1997, la ordenación del urbanismo le corresponde al poder público a partir de las competencias territoriales respectivas.

Que el artículo segundo de la Ley 1682 de 2013 dispone lo siguiente:

"LEY 1682 DE 2013. ARTÍCULO 2. La infraestructura del transporte es un sistema de movilidad integrado por un conjunto de bienes tangibles, intangibles y aquellos que se encuentren relacionados con este, el cual está bajo la vigilancia y control del Estado, y se organiza de manera estable para permitir el traslado de las personas, los bienes y los servicios, el acceso y la integración de las diferentes zonas del país y que propende por el crecimiento, competitividad y mejora de la calidad de la vida de los ciudadanos."

Que en virtud de lo anterior, los proyectos de infraestructura al propender por el crecimiento, la competitividad y la mejora de la calidad de vida de los ciudadanos, promueve la prosperidad general identificada como fin Estatal por parte de la Constitución Política.

Que en el marco de la ejecución de proyectos de infraestructura de transporte, la gestión predial permite la adquisición y/o recuperación de unidades prediales, dirigidas a la construcción de las intervenciones propuestas como solución de movilidad y conectividad, permitiendo la operación de los hitos donde se construirán las obras diseñadas.



ALCALDÍA DE PEREIRA

DECRETO No. _____ DE _____

15 MAR 2019

Versión: 01

Fecha de Vigencia: Noviembre 14 de 2017

**POR EL CUAL SE ADOPTA EL PLAN DE GESTIÓN SOCIAL Y DE
COMPENSACIONES PARA EL PROYECTO DE INFRAESTRUCTURA DE
TRANSPORTE DENOMINADO CABLE AÉREO DE PEREIRA "MEGACABLE",
REALCE LÍNEA DE ENERGÍA ELÉCTRICA DE 115 KV CIRCUITO LA ROSA –
ARMENIA SECTOR LA MINA APOYOS T23 A T26.**

Que el artículo 23 de la Ley 1682 de 2013, adicionado por el artículo 18 de la Ley 1882 de 2018, el cual determina que el IGAC es el responsable de "adoptar las normas, métodos, parámetros, criterios y procedimientos que deben aplicarse en la elaboración de los avalúos comerciales y su actualización" y que además el inciso cuarto del artículo 23 de la Ley 1682 de 2013, dice que "Las normas, métodos, parámetros, criterios y procedimientos establecidos y/o modificados por el Instituto Geográfico Agustín Codazzi (IGAC) son de obligatorio y estricto cumplimiento para los avaluadores, propietarios y responsables de la gestión predial en proyectos de infraestructura de transporte".

Que como resultado del proceso de enajenación, negociación o recuperación de inmuebles entre el Municipio de Pereira y los propietarios y/o poseedores de unidades prediales, requeridos para la ejecución de proyectos de infraestructura, eventualmente pueden ser afectados en su patrimonio.

Que el anterior argumento se encuentra fundado en los pronunciamientos emitidos por la Corte Constitucional en sentencias C-107 de 2002 y C-476 de 2007, de la siguiente manera:

"Corte Constitucional. Sentencia C-107 de 2002

(...)

La indemnización debe ser justa, es decir, debe ser fijada teniendo en cuenta los intereses de la comunidad y del afectado y, por lo tanto, esos intereses deben ser ponderados caso por caso. La ponderación dentro del marco legal y constitucional la hará el juez civil en el evento de expropiación por vía judicial, y la entidad expropiante o el juez contencioso en el evento de la expropiación por vía administrativa; la función de la indemnización es, por regla general, de orden reparatorio.

Comprende tanto el daño emergente como el lucro cesante. No obstante, en algunas circunstancias, al ser consultados los intereses de la comunidad y asumir dichos intereses un peso especial, ésta puede reducirse y cumplir tan sólo una función compensatoria. De otra parte, en circunstancias diversas, al ser consultados los intereses del afectado y adquirir éstos una relevancia constitucional especial, como en el evento de la vivienda familiar y en otros que serán precisados en esta sentencia, la indemnización puede, tanto en su monto como en su forma de pago, asumir una modalidad que la lleve a cumplir una función restitutiva. (...)"

"Corte Constitucional. Sentencia C-476 de 2007

(...)

De lo anterior se desprende claramente que contrario a lo afirmado por el actor y por el señor Procurador, del texto de las disposiciones acusadas - examinadas de manera sistemática dentro del contexto del capítulo VIII de la Ley 388 de 1997 del que hace parte - no se desprende que con las mismas se haya determinado por el Legislador que en el caso de la expropiación por vía



ALCALDÍA DE PEREIRA

DECRETO No. 003-215 DE 15 MAR 2019

Versión: 01

Fecha de Vigencia: Noviembre 14 de 2017

**POR EL CUAL SE ADOPTA EL PLAN DE GESTIÓN SOCIAL Y DE
COMPENSACIONES PARA EL PROYECTO DE INFRAESTRUCTURA DE
TRANSPORTE DENOMINADO CABLE AÉREO DE PEREIRA "MEGACABLE",
REALCE LÍNEA DE ENERGÍA ELÉCTRICA DE 115 KV CIRCUITO LA ROSA –
ARMENIA SECTOR LA MINA APOYOS T23 A T26.**

administrativa, el precio indemnizatorio que se pagará será únicamente "el avalúo comercial".

(...)

El "precio indemnizatorio" que se pagará por el bien corresponde fijarlo a la administración mediante acto administrativo motivado (artículo 68 de la Ley 388 de 1997) en el que deberá ponderar en el caso concreto los intereses de la comunidad y del particular para determinar el valor y la forma de pago de la indemnización y garantizar así el recepto (sic) del artículo 58 superior."

Que el Acuerdo Municipal 08 de 2006 creó el subsidio de vivienda de interés social municipal por ejecución de obra pública dirigido a minimizar los impactos socioeconómicos generados por el traslado de la población, por razón de la ejecución de obras públicas, estableciendo en el parágrafo del artículo 1º, que: "Para que un proyecto de inversión de obra pública que implique afectación de inmuebles aplique este subsidio, debe tener un plan de gestión social como componente del mismo".

Que de conformidad con los lineamientos jurisprudenciales de la Corte Constitucional, en Sentencia T-530-92 del 23 de septiembre de 1992: "La necesidad reconocida en la ley de utilidad pública o interés social puede dar lugar a que el interés particular deba ceder ante el interés general (CP art. 58) evento en el cual la única vía posible de enderezar las cargas y mantener el principio de igualdad es la compensación, si ese desplazamiento supone no una reducción general de los derechos o beneficios de los miembros de la comunidad sino el sacrificio y privación individualizada del derecho de uno de ellos en aras del beneficio general. No proceder así implica exponer al Estado a tener que indemnizar los daños antijurídicos ocasionados por el desconocimiento del principio de igualdad de cargas para los administrados".

Que conforme con lo dispuesto en los artículos 23 y 37 de la Ley 1682 de 2013, último modificado por el artículo 6 de la Ley 1742 de 2014, el precio de adquisición de los predios que se requieran para la ejecución de proyectos de infraestructura de transporte, será igual al valor comercial para el cual ha de tenerse en cuenta la reglamentación urbanística, destinación económica, daño emergente y lucro cesante, así como también podrán incluirse el monto de las indemnizaciones o compensaciones, si estas son procedentes.

Que mediante la Resolución 898 de 2014, modificada por la Resolución 1044 de 2014, el Instituto Geográfico Agustín Codazzi determinó las normas, métodos, parámetros, criterios y procedimientos para la elaboración de avalúos comerciales requeridos en los proyectos de infraestructura de transporte a que se refiere la Ley 1682 de 2013.

Que con el fin de conocer las condiciones sociales de la población que debe reubicarse con ocasión de los proyectos de infraestructura de transporte, se requiere la caracterización socio económica de cada una de las unidades prediales



ALCALDÍA DE PEREIRA

DECRETO No. _____ DE _____
15 MAR 2019

Versión: 01

Fecha de Vigencia: Noviembre 14 de 2017

**POR EL CUAL SE ADOPTA EL PLAN DE GESTIÓN SOCIAL Y DE
COMPENSACIONES PARA EL PROYECTO DE INFRAESTRUCTURA DE
TRANSPORTE DENOMINADO CABLE AÉREO DE PEREIRA "MEGACABLE",
REALCE LÍNEA DE ENERGÍA ELÉCTRICA DE 115 KV CIRCUITO LA ROSA –
ARMENIA SECTOR LA MINA APOYOS T23 A T26.**

objeto de enajenación o negociación, de acuerdo con el cual se hace necesario adoptar medidas para garantizar que las condiciones de vida de quienes deben trasladarse se mantendrán por lo menos iguales, cumpliendo con la ponderación de intereses al que se ha referido la Corte Constitucional.

Que el reconocimiento de mejoras construidas sobre bienes de uso público y/o espacio público, goza de desarrollo jurisprudencial, pronunciándose la Corte Constitucional así:

Sentencia T-210 de 2010 MP Juan Carlos Henao Pérez, señala, en la parte resolutive, luego de analizar la ocupación de espacio público lo siguiente:

"(...) antes de proceder al desalojo, llegue a un acuerdo con el peticionario en el que, en todo caso, se le reconozcan las mejoras que éste hubiere hecho sobre el inmueble, con el fin de proteger sus derechos al trabajo y al mínimo vital. Esta decisión tendrá efectos inter comunis por lo que se hará extensiva a todos aquellos ocupantes del bien de uso público, objeto del proceso policivo de restitución No. 106 de 2006, que se encuentren en una situación similar a la del peticionario, en la medida en la que subsistan gracias a los recursos derivados de la explotación económica del predio y/o que tengan su vivienda en dicho terreno."

Sentencia T-034 de 2004 MP Jaime Córdoba Triviño, señala ORDENAR al Alcalde Municipal de Arauca que, antes de proceder al desalojo de la accionante, y dentro del término máximo de sesenta (60) días hábiles siguientes a la notificación de esta Sentencia, realice un acuerdo con aquella para lograr su reubicación y, en todo caso, le reconozca las mejoras que se hubiesen efectuado.

Que respecto del principio de confianza legítima la Sentencia T-210 de 2010 MP Juan Carlos Henao Pérez, señala: "...En abundante jurisprudencia, la Corte Constitucional ha aplicado el principio de confianza legítima que ha sido definido por esta Corporación como: *"un corolario de la buena fe [que] consiste en que el Estado no puede súbitamente alterar unas reglas de juego que regulaban sus relaciones con los particulares, sin que se les otorgue a estos últimos un periodo de transición para que ajusten su comportamiento a una nueva situación jurídica."*

No se trata, por tanto, de lesionar o vulnerar derechos adquiridos, sino tan sólo de amparar unas expectativas válidas que los particulares se habían hecho con base en acciones u omisiones estatales prolongadas en el tiempo, bien que se trate de comportamientos activos o pasivos de la Administración pública, regulaciones legales o interpretaciones de las normas jurídicas. De igual manera, como cualquier otro principio, la confianza legítima debe ser ponderada, en el caso concreto, con los otros, en especial, con la salvaguarda del interés general y el principio democrático".

Por lo tanto, se trata de un concepto que se deriva de los principios de la buena fe y de la seguridad jurídica y que se erige como un límite a la actuación de la Administración.



Sistema Integrado de Gestión



ALCALDÍA DE PEREIRA

DECRETO No. _____ DE _____ 15 MAR 2019

Versión: 01

Fecha de Vigencia: Noviembre 14 de 2017

**POR EL CUAL SE ADOPTA EL PLAN DE GESTIÓN SOCIAL Y DE
COMPENSACIONES PARA EL PROYECTO DE INFRAESTRUCTURA DE
TRANSPORTE DENOMINADO CABLE AÉREO DE PEREIRA "MEGACABLE",
REALCE LÍNEA DE ENERGÍA ELÉCTRICA DE 115 KV CIRCUITO LA ROSA –
ARMENIA SECTOR LA MINA APOYOS T23 A T26.**

Así, cuando, debido a hechos objetivos de las autoridades se le genera al particular *"la convicción de estabilidad en el estado de cosas anterior"* y la convicción de que su actuar tiene una imagen de aparente legalidad, estas no pueden crear cambios sorpresivos que afecten al particular y, en esta medida, deben ofrecerle tiempo y medios para que se pueda ajustar a la nueva situación.

En este orden de ideas, esta Corporación ha establecido que, en virtud de la confianza legítima, el deber constitucional y legal de la Administración de preservar el espacio público, no puede ser ejercido de manera sorpresiva e intempestiva cuando se presentan los requisitos de aquella figura. Por este motivo, las medidas de desalojo del espacio público deben estar antecedidas de un cuidadoso estudio de las condiciones y características de la realidad de cada ocupante en particular.(...)"

Por su parte la sentencia T-075 de 2012, MP José Ignacio Pretelt Chaljub, afirma respecto de la protección de bienes de uso público: "...De acuerdo con lo anterior, la protección de los bienes de uso público a cargo de las autoridades no puede desconocer el principio de confianza legítima sustentado en la buena fe de los ciudadanos, quienes a falta de espacios apropiados para el desempeño de un trabajo o la necesidad de una vivienda digna, se ven obligados a ocupar de hecho las áreas destinadas al uso público. En todo caso, los derechos de estas personas, no pueden desconocerse aun cuando la administración cuenta con las herramientas legales para proceder a recuperar esos espacios, sino que deben procurar ofrecer alternativas de solución que garanticen los derechos constitucionales fundamentales de estas personas..."

Que el Plan de Gestión Social es el Instrumento por excelencia para armonizar las normas nacionales y locales en la ejecución de obras, proyectos o intervenciones del Municipio, así como resolver las diferentes tensiones entre el interés general y el interés privado.

Que en mérito de lo expuesto, el Alcalde de Pereira, facultado como está,

DECRETA

ARTÍCULO 1. PLAN DE GESTIÓN SOCIAL. Adóptese el Plan de Gestión Social para establecer las compensaciones económicas y subsidios a reconocer a los grupos poblacionales, que como consecuencia de la ejecución del **PROYECTO DE INFRAESTRUCTURA DE TRANSPORTE DENOMINADO CABLE AÉREO DE PEREIRA "MEGACABLE", REALCE LÍNEA DE ENERGÍA ELÉCTRICA DE 115 KV CIRCUITO LA ROSA – ARMENIA SECTOR LA MINA APOYOS T23 A T26**, se vean afectados por la construcción de obras.



ALCALDIA DE PEREIRA

DECRETO No. _____ DE _____

15 MAR 2019

Versión: 01

Fecha de Vigencia: Noviembre 14 de 2017

POR EL CUAL SE ADOPTA EL PLAN DE GESTIÓN SOCIAL Y DE
COMPENSACIONES PARA EL PROYECTO DE INFRAESTRUCTURA DE
TRANSPORTE DENOMINADO CABLE AÉREO DE PEREIRA "MEGACABLE",
REALCE LÍNEA DE ENERGÍA ELÉCTRICA DE 115 KV CIRCUITO LA ROSA –
ARMENIA SECTOR LA MINA APOYOS T23 A T26.

ARTÍCULO 2. GESTIÓN SOCIAL: Es el proceso desarrollado por la Administración Municipal para la prevención, atención y reducción de los impactos que pudieren generarse con ocasión de la ejecución de los proyectos de infraestructura de transporte. Este proceso se desarrollará a través de:

Plan de gestión social en manejo predial: Es el conjunto de acciones dirigidas a atender social y económicamente a las unidades sociales que deban trasladarse con ocasión a la ejecución de las obras, con el fin de facilitar la restitución de sus condiciones sociales y económicas.

ARTÍCULO 3. DEFINICIONES: Para efectos de los planes de gestión social de que trata este Decreto, se adoptan las siguientes definiciones:

1. **UNIDAD SOCIAL:** Se entiende por unidad social la persona o grupo de personas naturales o jurídicas, con independencia económica y con un mínimo de independencia, que residen y/o realizan una actividad productiva o perciben renta de los predios requeridos por el Municipio para la ejecución de la obra pública.
2. **ACTIVIDAD PRODUCTIVA:** Es aquella efectuada por las unidades sociales, que involucra producción, transformación o comercialización de bienes y/o servicios, cuyo desarrollo guarda una dependencia directa con el predio.
3. **RENTA:** Es la contraprestación económica que el arrendador recibe de su arrendatario por el uso del inmueble arrendado.
4. **DAÑO EMERGENTE:** Perjuicio o pérdida asociada al proceso de adquisición predial y/o reconocimiento de mejoras, consolidados y ciertos.
5. **LUCRO CESANTE:** Ganancia o provecho dejada de percibir por el término de seis (6) meses como máximo, por los rendimientos reales del inmueble objeto de adquisición.
6. **EQUIPO EJECUTOR:** Colaboradores del Municipio de Pereira encargados de implementar el Plan de Gestión Social.

ARTÍCULO 4. BENEFICIARIOS: Serán beneficiarios del plan de gestión social respectivo, todas las unidades sociales que:

1. Estén caracterizadas por parte de la administración municipal a través de ficha de diagnóstico socioeconómico del proyecto, y
2. Sean objeto de desplazamiento o cualquier otra afectación a causa directa de la adquisición y/o recuperación del predio o la realización de trabajos de la obra pública ejecutada por el Municipio.



Sistema Integrado de Gestión



ALCALDÍA DE PEREIRA

DECRETO No. 000000-215 DE 15 MAR 2019

Versión: 01

Fecha de Vigencia: Noviembre 14 de 2017

POR EL CUAL SE ADOPTA EL PLAN DE GESTIÓN SOCIAL Y DE COMPENSACIONES PARA EL PROYECTO DE INFRAESTRUCTURA DE TRANSPORTE DENOMINADO CABLE AÉREO DE PEREIRA "MEGACABLE", REALCE LÍNEA DE ENERGÍA ELÉCTRICA DE 115 KV CIRCUITO LA ROSA – ARMENIA SECTOR LA MINA APOYOS T23 A T26.

ARTÍCULO 5. PLAN DE GESTIÓN SOCIAL EN ADQUISICIÓN DE PREDIOS Y/O MEJORAS: El plan de gestión social en el marco del proceso de adquisición de predios y/o mejoras afectados con las obras, comprende los siguientes componentes y acciones:

COMPONENTE SOCIAL: Corresponde al acompañamiento psico-social a las familias que deben trasladarse del sector con ocasión a la ejecución del proyecto, con el fin de minimizar los impactos sociales, comprende los siguientes procesos:

- Suministro de información relacionada con la adquisición de predios a los interesados.
- Asesoría social: Para la atención y seguimiento a las condiciones de restablecimiento de las unidades sociales que se vean afectadas con el traslado.

COMPONENTE ECONÓMICO: Corresponde a los reconocimientos económicos que podrá hacer el Municipio con el fin de restituir las condiciones socioeconómicas iniciales a las unidades sociales que deban desplazarse del sector por la venta del predio o mejora al Municipio, comprende el reconocimiento y pago de compensaciones, las que de conformidad con lo establecido en las Resoluciones 898 de 2014, modificada parcialmente y adicionada por la Resolución 1044 de 2014 expedidas por el IGAC, forman parte del DAÑO EMERGENTE y LUCRO CESANTE que se causan en el marco del proceso de adquisición y que tienen el carácter de excluyentes cuando sean consideradas en el avalúo comercial.

ARTÍCULO 6. DAÑO EMERGENTE. A continuación se presentan algunos conceptos de daño emergente, que usualmente se pueden generar en el marco del proceso de adquisición predial y/o de mejoras:

1. Desmonte, embalaje, traslado y montaje de bienes muebles:

Se refiere a los costos en que incurrirán los beneficiarios para efectos de trasladar los muebles de su propiedad, ubicados en el inmueble objeto de adquisición, a otro lugar, o la reubicación en el área remanente cuando la adquisición es parcial, e incluye, entre otros, los siguientes conceptos:

- a. Desinstalación y/o desmonte de bienes muebles, retiro y su embalaje.
- b. Traslado a un lugar del mismo municipio o distrito en el que se encuentre el inmueble objeto de adquisición, salvo que no exista oferta inmobiliaria de bienes similares, evento en el cual se deberá calcular el valor del traslado al municipio más cercano que sí la ofrezca o traslado al área remanente en caso de que la adquisición sea parcial. En caso de que se requiera el pago de arriendo o bodegaje provisional mientras se adquiere el inmueble que



ALCALDÍA DE PEREIRA

DECRETO No. 215 DE 15 MAR 2019

Versión: 01

Fecha de Vigencia: Noviembre 14 de 2017

POR EL CUAL SE ADOPTA EL PLAN DE GESTIÓN SOCIAL Y DE COMPENSACIONES PARA EL PROYECTO DE INFRAESTRUCTURA DE TRANSPORTE DENOMINADO CABLE AÉREO DE PEREIRA "MEGACABLE", REALCE LÍNEA DE ENERGÍA ELÉCTRICA DE 115 KV CIRCUITO LA ROSA – ARMENIA SECTOR LA MINA APOYOS T23 A T26.

reemplazará aquel objeto de adquisición, se deberán calcular dos traslados:
i). Del inmueble objeto de adquisición al inmueble arrendado o a la bodega,
y ii). De esta al inmueble de reemplazo.

- c. Reubicación, montaje y/o reinstalación de los muebles. Si la actividad que se desarrolle en el inmueble es productiva, es posible que se requiera la realización, entre otros, de obras civiles con el fin de poder realizar el montaje o reinstalación de los mencionados bienes.

Se deberá tener en cuenta la calidad y condición de estos bienes y la actividad en la que se los utiliza, ya que en algunos casos el desmonte, embalaje, traslado y reinstalación, requerirá un tratamiento especializado.

Para el cálculo de este concepto se debe realizar investigación de mercado y/o encuestas.

2. Desconexión de servicios públicos:

Corresponde a las tarifas por la desconexión, cancelación definitiva o traslado de cada servicio público domiciliario, existente en el respectivo inmueble o zona de terreno objeto de adquisición, en que tendrán que incurrir los propietarios para efectos de llevar a cabo la entrega real y material del bien al Municipio.

El valor por este concepto se establecerá tomando en consideración las tarifas fijadas por las empresas prestadoras de los diferentes servicios públicos domiciliarios, así como la información suministrada sobre número y ubicación de contadores y acometidas.

3. Arrendamiento y/o almacenamiento provisional:

Cuando las condiciones especiales, y/o los plazos para la entrega del inmueble al Municipio, y/o la forma de pago que se defina en la oferta de compra, hagan necesario disponer del sitio para el traslado provisional de los bienes muebles, se realizará investigación de mercado y/o encuestas con el fin de determinar el valor mensual del arrendamiento y/o almacenamiento. Para determinar el plazo de arrendamiento y/o almacenamiento se tendrá en cuenta el tiempo para adquirir o conseguir el inmueble de reemplazo y su correspondiente adecuación, de ser el caso.

Parágrafo. Los conceptos por los cuales se puede generar daño emergente, enunciados en el presente artículo, son indicativos y no excluyen otros conceptos que se demuestren y puedan ser reconocidos en el cálculo de la indemnización. En la cuantificación del daño emergente solo se tendrá en cuenta el daño cierto y consolidado.



ALCALDÍA DE PEREIRA

DECRETO No. _____ DE _____ 15 MAR 2019

Versión: 01

Fecha de Vigencia: Noviembre 14 de 2017

POR EL CUAL SE ADOPTA EL PLAN DE GESTIÓN SOCIAL Y DE COMPENSACIONES PARA EL PROYECTO DE INFRAESTRUCTURA DE TRANSPORTE DENOMINADO CABLE AÉREO DE PEREIRA "MEGACABLE", REALCE LÍNEA DE ENERGÍA ELÉCTRICA DE 115 KV CIRCUITO LA ROSA – ARMENIA SECTOR LA MINA APOYOS T23 A T26.

ARTÍCULO 7. LUCRO CESANTE. A continuación se presentan algunos conceptos de lucro cesante, que usualmente se pueden generar en el marco del proceso de adquisición predial o mejoras:

1. Pérdida de utilidad por contratos que dependen del inmueble objeto de adquisición: Este concepto corresponde a las utilidades dejadas de percibir por los beneficiarios, derivados de contratos, tales como el de arrendamiento o aparcería, sobre parte o la totalidad del inmueble.

Para el cálculo de este concepto se establecerá el ingreso derivado del contrato, tomando en consideración la información contenida en el respectivo contrato.

Esta información se verificará con investigación de mercado, la cual permitirá determinar la renta que el mercado está dispuesto a pagar por dicho contrato. Si se encuentran diferencias entre lo pactado en el contrato y el resultado de la investigación de mercado, prevalecerá el último para efectos del cálculo de la utilidad. Adicionalmente, se tendrá en cuenta la información tributaria y/o contable aportada para efectos del cálculo.

Una vez determinado el ingreso derivado del contrato, se establecerán los costos en que el beneficiario debe incurrir para efectos de recibir el respectivo ingreso, tales como tributos que debe pagar por el inmueble, el mantenimiento del inmueble, la administración y los servicios públicos, de ser el caso.

La utilidad será el resultado de descontar del ingreso definido los costos determinados.

2. Pérdida de utilidad por otras actividades económicas: Este concepto tendrá lugar en los casos en que el beneficiario realice en el inmueble una actividad económica diferente a las enunciadas en el numeral anterior, y en términos generales su cálculo seguirá los mismos parámetros explicados para el caso de la pérdida de utilidad por contratos.

Para su cálculo se realizará un estudio de la actividad económica, con el fin de establecer el ingreso que estas producen, para lo cual el equipo ejecutor podrá acudir a información y estadísticas de entidades públicas y/o privadas, así como la información tributaria, contable y la aportada por el beneficiario.

Parágrafo 1º. De conformidad con lo dispuesto por el artículo 37 de la Ley 1682 de 2013, modificado por el artículo 6 de la Ley 1742 de 2014, el lucro cesante se reconocerá hasta por 6 meses.



ALCALDÍA DE PEREIRA

DECRETO No. _____ DE _____

15 MAR 2019

Versión: 01

Fecha de Vigencia: Noviembre 14 de 2017

POR EL CUAL SE ADOPTA EL PLAN DE GESTIÓN SOCIAL Y DE COMPENSACIONES PARA EL PROYECTO DE INFRAESTRUCTURA DE TRANSPORTE DENOMINADO CABLE AÉREO DE PEREIRA "MEGACABLE", REALCE LÍNEA DE ENERGÍA ELÉCTRICA DE 115 KV CIRCUITO LA ROSA – ARMENIA SECTOR LA MINA APOYOS T23 A T26.

Parágrafo 2°. Los conceptos por los cuales se puede generar lucro cesante, enunciados en el presente artículo, son indicativos y no excluyen otros conceptos que se demuestren y puedan ser reconocidos en el cálculo de la indemnización.

ARTÍCULO 8. CONDICIONES PARA EL RECONOCIMIENTO DE LAS COMPENSACIONES. Para el reconocimiento de las compensaciones se requiere, el cumplimiento de la totalidad de las siguientes condiciones:

1. Que las unidades sociales que pretendan acceder a la compensación estén incluidas en el estudio socio económico elaborado a instancias del municipio.
2. Que la afectación para acceder a la compensación sea verificada por el equipo ejecutor del proyecto, quienes en cada caso presentarán el informe correspondiente el cual se sustentará en todo caso en el avalúo comercial.
3. Que los beneficiarios acrediten los requisitos exigidos para cada caso en particular en el presente Decreto.
4. Que la adquisición del predio y/o mejora se efectuó por el procedimiento voluntario directo.

ARTÍCULO 9. TRÁMITE Y PAGO DE COMPENSACIONES: El reconocimiento, liquidación y pago de compensaciones y subsidios de vivienda en virtud del acuerdo 08 de 2006, se efectuará previo el cumplimiento de los requisitos establecidos en el artículo anterior, de la siguiente manera:

- Las compensaciones se identifican y tasan en el avalúo comercial practicado al predio o mejora objeto de adquisición.
- Las compensaciones y el subsidio de vivienda se reconocen y ordena su pago, mediante acto administrativo independiente.

ARTÍCULO 10. DE LAS PRUEBAS: Además de los requisitos indicados en cada caso, pueden valorarse otros documentos que suplan o equivalgan a los exigidos, en todo caso, los documentos que se presenten deberán guardar estricta relación entre la persona o él y la situación que se pretenda probar.

El equipo encargado de valorar la documentación se abstendrá de ordenar el reconocimiento de las compensaciones, cuando compruebe que la documentación aportada no fuere cierta, existiendo duda razonable sobre la validez de la misma.





ALCALDÍA DE PEREIRA

DECRETO No. 215 DE 15 MAR 2019

Versión: 01

Fecha de Vigencia: Noviembre 14 de 2017

**POR EL CUAL SE ADOPTA EL PLAN DE GESTIÓN SOCIAL Y DE
COMPENSACIONES PARA EL PROYECTO DE INFRAESTRUCTURA DE
TRANSPORTE DENOMINADO CABLE AÉREO DE PEREIRA "MEGACABLE",
REALCE LÍNEA DE ENERGÍA ELÉCTRICA DE 115 KV CIRCUITO LA ROSA –
ARMENIA SECTOR LA MINA APOYOS T23 A T26.**

Para efectos de validar el cálculo de las compensaciones a que haya lugar, se deberán tener en cuenta los siguientes elementos:

1. Identificación de los beneficiarios, indicando las razones por las cuales tienen esta condición.
2. La relación de contadores y/o medidores y acometidas de servicios públicos y su ubicación.
3. Encuestas o caracterizaciones socioeconómicas e información referente a las actividades comerciales, industriales o residenciales, entre otras, que se desarrollen en el respectivo inmueble, así como los titulares de las mismas.
4. Relación de muebles ubicados en el inmueble objeto de adquisición, que deban ser trasladados.
5. Información tributaria (impuestos, tasas y contribuciones).
6. Los demás documentos que considere relevantes para el cálculo de la indemnización.

Parágrafo 1º. El Municipio solicitará por escrito individual o levantamiento de acta de reunión, a los beneficiarios de la compensación, la documentación que estos tengan en su poder y que sea relevante para el cálculo de la indemnización. Si estos no entregan la documentación en el término de diez días, el Municipio dejará constancia de esta situación, siendo así imputable a los beneficiarios de la compensación los posibles retrasos o dificultades en el desarrollo del proceso.

ARTÍCULO 11. CARÁCTER DE EXCLUSION DE LAS COMPENSACIONES: las compensaciones establecidas en este decreto son excluyentes con las indemnizaciones que se tasan en los avalúos comerciales, conforme a lo establecido en las resoluciones IGAC.

ARTÍCULO 12. APOYO AL RESTABLECIMIENTO DE LA VIVIENDA: Se reconocerá a las unidades sociales propietarias o mejoratorias, que deban trasladarse con ocasión del proyecto de infraestructura de transporte denominado cable aéreo de Pereira "megacable", realce línea de energía eléctrica de 115 kv circuito La Rosa – Armenia sector la mina apoyos t23 a t26, el subsidio de vivienda de interés social por ejecución de obra pública, de que trata el Acuerdo Municipal 08 de 2006, previo cumplimiento de las condiciones en este establecidas.

PARÁGRAFO 1: PAGO DEL SUBSIDIO DE VIVIENDA. La adjudicación del subsidio del que trata el presente artículo se efectuará mediante acto administrativo



ALCALDIA DE PEREIRA

DECRETO No. _____ DE _____ 15 MAR 2019

Versión: 01

Fecha de Vigencia: Noviembre 14 de 2017

POR EL CUAL SE ADOPTA EL PLAN DE GESTIÓN SOCIAL Y DE COMPENSACIONES PARA EL PROYECTO DE INFRAESTRUCTURA DE TRANSPORTE DENOMINADO CABLE AÉREO DE PEREIRA "MEGACABLE", REALCE LÍNEA DE ENERGÍA ELÉCTRICA DE 115 KV CIRCUITO LA ROSA – ARMENIA SECTOR LA MINA APOYOS T23 A T26.

individual por cada unidad social objeto del mismo, previo cumplimiento de los requisitos establecidos en el Acuerdo 08 de 2006

ARTÍCULO 13. DE LA AFECTACION PRESUPUESTAL: El reconocimiento y pago de las compensaciones y/o asignaciones de subsidio de vivienda de que trata el artículo primero del Acuerdo 08 de 2006, que se enmarcan dentro de la GESTIÓN SOCIAL desarrollada por el municipio, se cancelarán con cargo al presupuesto del proyecto respectivo y se supeditarán a la disponibilidad de recursos por parte del Municipio.


ARTÍCULO 14. VIGENCIA. El presente decreto rige a partir de su publicación.

PUBLÍQUESE, COMUNIQUESE Y CÚMPLASE

JUAN PABLO GALLO MAYA
Alcalde de Pereira

LILIANA GIRALDO GOMEZ
Secretaria Jurídica

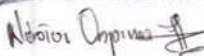
ALEJANDRO VELEZ MARTINEZ
Secretario de Infraestructura

Vo. Bo. 
Directora Asuntos Legales

Revisión legal: _____

Elaboraron: Marisol Portela
Contratista Secretaria de Infraestructura
Lina Toro Ruiz
Contratista Secretaria de Infraestructura

Revisó: William Andrés Uribe Ramírez
Contratista Secretaria de Infraestructura







ALCALDIA DE PEREIRA

DECRETO N°. 2.27 DE 19 MAR 2019

Versión: 01

Fecha de Vigencia: Noviembre 14 de 2017

"Por medio del cual se adiciona el Presupuesto de Ingresos y Gastos del Municipio de Pereira correspondiente a la presente vigencia fiscal del año 2019"

EL ALCALDE DE PEREIRA, en uso de sus facultades legales, en especial las conferidas por el Artículo 26 del Acuerdo 28 de 2018 y

CONSIDERANDO

Que mediante oficio N° 8699 del 11 de marzo de 2019, la Secretaria de Cultura solicita adición de \$1.429.042.082 de recursos del balance liquidados a 31 de diciembre de 2018 provenientes del 10% de la Estampilla Procultura con destino a la Seguridad Social de los creadores y gestores culturales, debido a que el Ministerio de Cultura remitió el listado de los creadores y gestores culturales que cumplieron con los requisitos y por tanto serán vinculados al programa BEPS de Colpensiones, programa que será financiado con estos recursos

Que la Tesorería Municipal certifica *"Que a diciembre 31 de 2018, en el Banco Caja Social cuenta de ahorros N° 24071764270 existe un saldo disponible por valor de \$3.477.720.280, por concepto de 10% ESTAMPILLA PROCULTURA vigencias anteriores al 2018, con destino a la Seguridad Social de los Creadores y Gestores culturales; valor que se encuentra en Depósitos Generales por adicionar al Presupuesto"*, de cuyo valor sólo se adiciona al presupuesto el valor solicitado por la Secretaría de Cultura.

Que el artículo 26 del Acuerdo N° 28 de 2018 establece:

Artículo 26. El Alcalde Municipal podrá incorporar y efectuar los traslados en el Presupuesto de Ingresos y Gastos durante el transcurso de la vigencia fiscal del año 2019, de los recursos con destinación específica, incluidos aquellos provenientes de convenios con las entidades descentralizadas del orden municipal. Igualmente hará por decreto la incorporación de los recursos del balance liquidados a 31 de diciembre del año 2018.

Esta disposición rige igualmente para los establecimientos públicos que hacen parte del Presupuesto General del Municipio, incorporación que harán mediante sus propios actos administrativos

Los actos administrativos mediante los cuales se hacen tales modificaciones serán enviados al Concejo Municipal".

Por lo anteriormente expuesto,

DECRETA

ARTÍCULO PRIMERO. Adicionar el Presupuesto de Ingresos en la suma de UN MIL CUATROCIENTOS VEINTINUEVE MILLONES CUARENTA Y DOS MIL OCHENTA Y DOS PESOS (\$1.429.042.082), así:



ALCALDIA DE PEREIRA

DECRETO No. 227 DE 19 MAR 2019

Versión: 01

Fecha de Vigencia: Noviembre 14 de 2017

"Por medio del cual se adiciona el Presupuesto de Ingresos y Gastos del Municipio de Pereira correspondiente a la presente vigencia fiscal del año 2019"

CODIGO	REGLON RENTISTICO	VALOR (\$)	FONDO
2	RECURSOS DE CAPITAL	1.429.042.082	
2.5	RECURSOS DEL BALANCE	1.429.042.082	
2.5.0.0.2	De Fondos Especiales	1.429.042.082	968

ARTÍCULO SEGUNDO. Adicionar el Presupuesto de Gastos en la suma de **UN MIL CUATROCIENTOS VEINTINUEVE MILLONES CUARENTA Y DOS MIL OCHENTA Y DOS PESOS (\$1.429.042.082)**, así:

SECCION 18- SECRETARIA DE CULTURA

CÓDIGO	CONCEPTO	VALOR (\$)	FONDO
3.5.7.16	Cultura para la Transformación Ciudadana	1.429.042.082	968

ARTÍCULO TERCERO. El presente acto rige a partir de la fecha de su expedición.

PUBLIQUESE Y CÚMPLASE

JUAN PABLO GALLO MAYA
 Alcalde Municipal

LILIANA GIRALDO GÓMEZ
 Secretaria Jurídica

DORA PATRICIA OSPINA PARRA
 Secretaria de Hacienda

RODRIGO GALLEGO GONZÁLEZ
 Subsecretario de Asuntos Financieros

Revisión Legal: *[Firma]*
 Proyectó: Arcadio Daza O./Contratista - Hacienda
 Revisó: Rodrigo Gallego González-Subsecretario de Asuntos Financieros

[Firma]



ALCALDÍA DE PEREIRA

DECRETO No. 228 DE 20 MAR 2019

Versión: 01

Fecha de Vigencia: Noviembre 14 de 2017

"Por medio del cual se adiciona el Presupuesto de Rentas y Gastos del Municipio de Pereira correspondiente a la presente vigencia fiscal del año 2019"

EL ALCALDE MUNICIPAL DE PEREIRA, en uso de sus atribuciones constitucionales y legales, en especial las conferidas por el artículo 26 del Acuerdo N° 28 de 2018, y

CONSIDERANDO

Que mediante oficio UG-2017-1356 del 11 de MARZO del presente año, la Jefe de Recaudo y Pagos del Consorcio Comercial FONPET 2017 informa a la Gerente Nacional de Ingresos y Egresos de COLPENSIONES, con copia al señor Alcalde de Pereira, la autorización de retiro de recursos del FONPET N° 66001-2019-201-BP del 27 de febrero de 2019, para el Municipio de Pereira, enviada por el Ministerio de Hacienda y Crédito Público, por la suma de \$1.988.126.000 para la cuenta de AHORROS de BANCOLOMBIA N° 652-8862993-0, a nombre de COLPENSIONES, por concepto de Bonos Pensionales Pagados.

Que, de acuerdo con el artículo 50 de la Ley 1815 del 7 de diciembre de 2016 las entidades territoriales, para el caso de pago de bonos o cuotas partes de bonos pensionales con recursos del FONPET, deben realizar por cuenta propia la incorporación presupuestal y el registro contable del valor autorizado en el citado oficio de confirmación de pago dentro de la misma vigencia fiscal.

Que el artículo 26 del Acuerdo N° 28 de 2018 establece:

Artículo 26. El Alcalde Municipal podrá incorporar y efectuar los traslados en el Presupuesto de Ingresos y Gastos durante el transcurso de la vigencia fiscal del año 2019, de los recursos con destinación específica, incluidos aquellos provenientes de convenios con las entidades descentralizadas del orden municipal. Igualmente hará por decreto la incorporación de los recursos del balance liquidados a 31 de diciembre del año 2018.

Esta disposición rige igualmente para los establecimientos públicos que hacen parte del Presupuesto General del Municipio, incorporación que harán mediante sus propios actos administrativos

Los actos administrativos mediante los cuales se hacen tales modificaciones serán enviados al Concejo Municipal".

En mérito de lo expuesto,

DECRETA

ARTÍCULO PRIMERO. Adicionar el Presupuesto de Ingresos en la suma de UN MIL NOVECIENTOS OCHENTA Y OCHO MILLONES CIENTO VEINTISEIS MIL PESOS (\$1.988.126.000), así:





ALCALDIA DE PEREIRA

DECRETO No. 228 DE 20 MAR 2019

Versión: 01

Fecha de Vigencia: Noviembre 14 de 2017

"Por medio del cual se adiciona el Presupuesto de Rentas y Gastos del Municipio de Pereira correspondiente a la presente vigencia fiscal del año 2019"

1	INGRESOS CORRIENTES	\$1.988.126.000
1.2	INGRESOS NO TRIBUTARIOS	\$1.988.126.000
1.2.2.	TRANSFERENCIAS	\$1.988.126.000
1.2.2.1	NACIONALES	\$1.988.126.000
1.2.2.1.12	Otras Transferencias Nacionales	\$1.988.126.000

ARTÍCULO SEGUNDO. Adicionar el Presupuesto de Gastos en la suma de UN MIL NOVECIENTOS OCHENTA Y OCHO MILLONES CIENTO VEINTISEIS MIL PESOS (\$1.988.126.000), así:

SECCION 06- SECRETARIA DE HACIENDA, CÓDIGO:

CODIGO	CONCEPTO	VALOR (\$)
2	SERVICIO DE DEUDA	1.988.126.000
2.1.1.1.16	Bonos Pensionales	1.988.126.000

ARTÍCULO TERCERO. El presente acto rige a partir de la fecha de su expedición

PUBLÍQUESE, COMUNÍQUESE Y CÚMPLASE

JUAN PABLO GALLO MAYA
Alcalde Municipal

LILIANA GIRALDO GÓMEZ
Secretaría Jurídica

DORA PATRICIA OSPINA PARRA
Secretaria de Hacienda

RODRIGO GALLEGO GONZÁLEZ
Subsecretario de Asuntos Financieros

Revisión Legal: 
Proyectó y Elaboró: Arcadio Daza O./Contratista - Hacienda







ALCALDÍA DE PEREIRA

DECRETO No. 234 DE 20 MAR 2019

Versión: 01

Fecha de Vigencia: Noviembre 14 de 2017

POR EL CUAL SE MODIFICA Y ADICIONA EL DECRETO 614 DE 2017 "POR EL CUAL SE ADOPTA EL MACROPROYECTO URBANO CABLE AÉREO COMO ELEMENTO INTEGRADO DEL SISTEMA DE TRANSPORTE PÚBLICO Y SE DICTAN OTRAS DISPOSICIONES"

EL ALCALDE DE PEREIRA

En ejercicio de sus facultades constitucionales y legales, en especial de las que le confieren el parágrafo 4 del artículo 27 de la ley 388 de 1997, modificado por el artículo 180 del Decreto Ley 19 de 2012, el Decreto 1077 de 2015 y el Acuerdo 035 de 2016 por el cual se adopta la revisión de largo plazo del Plan de Ordenamiento Territorial (POT) del Municipio de Pereira, y

CONSIDERANDO

Que el Artículo 568 del Plan de Ordenamiento Territorial, vincula los Macroproyectos Urbanos como un instrumento de Planificación intermedia y el artículo 600, los define como: *"DEFINICIÓN DE MACROPROYECTOS URBANOS (MAC) NO VINCULADOS A MACROPROYECTOS (MISN). Los Macroproyectos Urbanos son el conjunto de acciones técnicamente definidas y evaluadas, orientadas a la ejecución de una operación urbana de gran escala, con capacidad de generar impactos en el conjunto de la estructura espacial urbana de orientar el crecimiento general de la ciudad. Todos los Macroproyectos Urbanos deberán involucrar como mínimo las siguientes características comunes: 1. Contemplar el desarrollo de acciones que permitan la solución integral y coordinada del problema considerado. 2. Vincular al proyecto las diversas instancias públicas y privadas directamente concernidas, mediante la utilización de mecanismos de concertación idóneos, convenidos en el acuerdo urbano que lo sustenta. 3. Establecer los procedimientos mediante los cuales el Municipio o distrito participará en la captación de las plusvalías urbanas resultantes de las acciones urbanísticas contempladas para el desarrollo del respectivo Macroproyecto, y una equitativa distribución de cargas y beneficios entre todos los agentes involucrados en la operación, al tenor de los instrumentos que esta Ley crea o modifica con dicho propósito. PARÁGRAFO 1: La Secretaría de Planeación podrá definir la ubicación de los Macroproyectos que se requieran con el fin de cumplir con las políticas establecidas en el presente Plan de Ordenamiento Territorial y las políticas orientadas por el Gobierno Nacional. PARÁGRAFO 2: Los Macroproyectos Urbanos se desarrollarán a través de Planes Parciales"*.

Que el artículo 19 de la Ley 388 de 1.997, define los planes parciales como " (...) los instrumentos mediante los cuales se desarrollan y complementan las disposiciones de los planes de ordenamiento, para áreas determinadas del suelo urbano y para las áreas incluidas en el suelo de expansión urbana, además de las que deban desarrollarse mediante unidades de actuación urbanística, Macroproyectos u otras operaciones urbanas especiales, de acuerdo con las autorizaciones emanadas de las normas urbanísticas generales".

Que los Decretos Nacionales 2181 de 2006, 4300 de 2007 y 1478 de 2013 compilados en el Decreto 1077 de 2015, y el Decreto 019 de 2012, constituyen el





ALCALDIA DE PEREIRA

DECRETO No. 234 DE 20 MAR 2019

Versión: 01

Fecha de Vigencia: Noviembre 14 de 2017

POR EL CUAL SE MODIFICA Y ADICIONA EL DECRETO 614 DE 2017 "POR EL CUAL SE ADOPTA EL MACROPROYECTO URBANO CABLE AÉREO COMO ELEMENTO INTEGRADO DEL SISTEMA DE TRANSPORTE PÚBLICO Y SE DICTAN OTRAS DISPOSICIONES"

marco normativo nacional por medio de los cuales se establecen las disposiciones que reglamentan de manera general la formulación y adopción de planes parciales.

Que dichas normas fueron compiladas en el Decreto Nacional 1077 del 26 de mayo de 2015, "Por medio del cual se expide el Decreto Único Reglamentario del Sector Vivienda, Ciudad y Territorio".

Que el parágrafo 4 del artículo 27 de la Ley 388 de 1997, modificado por el artículo 180 del Decreto Nacional 019 de 2012, señaló que "El ajuste de planes parciales, en caso de requerirse, se efectuará teniendo en cuenta únicamente las instancias o autoridades a cuyo cargo se encuentren los asuntos objeto del ajuste necesario para el desarrollo del respectivo plan. La solicitud de determinantes únicamente se podrá circunscribir a los aspectos sobre los cuales se solicite de manera expresa y escrita la modificación, y se sustentarán en la misma reglamentación con que fue aprobado el plan parcial, salvo que los interesados manifiesten lo contrario."

Que mediante Decreto No. 614 de 2017, se adoptó el denominado Macroproyecto Urbano "Cable Aéreo" como elemento integrado del Sistema de Transporte Público, aprobado bajo la normatividad expedida en el Acuerdo Municipal 035 de 2016 Plan de Ordenamiento Territorial del Municipio de Pereira, el cual se encuentra ubicado en el Municipio de Pereira (Risaralda) en la zona centro (tradicional) hacia la zona sur-oriental de la cabecera urbana, siendo el área de influencia del Macroproyecto desde el Parque Olaya Herrera en la Comuna Centro, siguiendo hacia el Terminal de Transporte cruzando parte de la Comuna Boston, después hacia la Universidad Tecnológica de Pereira (al lado del Colegio "La Julita") y por último finaliza en el barrio "Las Brisas", comuna Villa Santana.

Que el Macroproyecto Urbano Cable Aéreo como instrumento de planificación intermedia a través del cual se adoptó el Proyecto Estratégico Cable Aéreo de Pereira, se desarrolló en dos etapas de planificación diferenciadas, la primera etapa de planificación fue elaborada como marco normativo a través del cual se generó la reglamentación específica aplicable al área de incidencia del trazado del cable aéreo, la cual se desarrolló con base en la información disponible en la Fase II de los diseños del Proyecto Megacable, y la cual concluyo con la aprobación y adopción del Decreto 614 del 13 de septiembre de 2017.

Que dentro del procedimiento de aprobación del instrumento de planificación Decreto 614 de 2017, se obtuvo la concertación del componente ambiental básico del Macroproyecto Cable Aéreo de Pereira a través de la Resolución CARDER No. 1393 de 2017, en la cual se estableció la necesidad de presentar a la Corporación Ambiental la modificación del Macroproyecto Cable Aéreo, si a partir de los estudios ambientales de detalle en la Fase III de los diseños del proyecto se identificaba la necesidad de realizar intervenciones en elementos de la estructura ecológica principal.





ALCALDIA DE PEREIRA

DECRETO No. 234 DE 20 MAR 2019

Versión: 01

Fecha de Vigencia: Noviembre 14 de 2017

POR EL CUAL SE MODIFICA Y ADICIONA EL DECRETO 614 DE 2017 "POR EL CUAL SE ADOPTA EL MACROPROYECTO URBANO CABLE AÉREO COMO ELEMENTO INTEGRADO DEL SISTEMA DE TRANSPORTE PÚBLICO Y SE DICTAN OTRAS DISPOSICIONES"

Que finalizada esta primera etapa, el Municipio de Pereira emprendió la Fase III de los diseños del Proyecto Megacable con el proceso licitatorio para el diseño, suministro, construcción, montaje y puesta a punto de un sistema de transporte de pasajeros por cable aéreo – Línea Parque Olaya Herrera, Terminal, UTP, Villa Santana, el cual fue adjudicado a la Unión Temporal UT Megacable el 5 de Diciembre de 2017 y con la cual se celebró el contrato N° 4834 de 29 de Diciembre 2017.

Que la Unión Temporal UT Megacable elaboró los estudios de detalle y los diseños del proyecto Fase III, donde se definieron las intervenciones necesarias para la construcción de las estaciones y pilonas del Proyecto Megacable y se precisó la incidencia sobre los suelos de protección que hacen parte de la estructura ecológica principal, siendo necesario modificar el componente ambiental del Macroproyecto Cable Aéreo, razón por la cual surge la segunda etapa del instrumento de planificación.

Que la Secretaría de Infraestructura radicó a la Secretaría de Planeación la propuesta de modificación del Macroproyecto Urbano Cable Aéreo, a través del oficio No. 6057 del 21 de febrero de 2019, en la que se precisan las intervenciones sobre los suelos de protección y sus impactos sobre el territorio; así como la modificación de las distancias de seguridad para la operación del sistema cable aéreo, realizando precisiones en los gálibos o distancias libres requeridas para el funcionamiento del sistema conforme a los diseños definitivos del proyecto.

Que una vez formulada la Modificación del Macroproyecto Urbano Cable, se llevó a cabo un proceso de notificación personal y de información pública conforme a los criterios legales de publicidad determinados en el artículo 4 de la Ley 388 de 1997 y el Decreto Nacional 1077 de 2015; garantizando la participación democrática para aquellos propietarios que tuvieran incidencia directa e indirecta con la Modificación del Macroproyecto. La fase de revisión por parte de la Secretaría de Planeación, culmina con la expedición de la Resolución No. 12306 del 21 de diciembre de 2018, mediante la cual la Secretaría, expide concepto favorable de viabilidad para la adopción de la formulación de Modificación del Macroproyecto "Cable Aéreo".

Que la etapa de concertación con la autoridad ambiental, finalizó con la expedición de la Resolución No. 0635 del 13 de marzo de 2019, "Por la cual se declaran concertados los asuntos ambientales de la propuesta de modificación del Macroproyecto Cable Aéreo ubicado en el Municipio de Pereira – Risaralda".

Que en razón del desarrollo apropiado bajo el cumplimiento de los requisitos legales y de las instancias de validación contempladas en las normas legales, es oportuno adoptar la Modificación del Macroproyecto Urbano "Cable Aéreo" en el





ALCALDIA DE PEREIRA

DECRETO No. 234 DE 20 MAR 2019

Versión: 01

Fecha de Vigencia: Noviembre 14 de 2017

POR EL CUAL SE MODIFICA Y ADICIONA EL DECRETO 614 DE 2017 "POR EL CUAL SE ADOPTA EL MACROPROYECTO URBANO CABLE AÉREO COMO ELEMENTO INTEGRADO DEL SISTEMA DE TRANSPORTE PÚBLICO Y SE DICTAN OTRAS DISPOSICIONES"

Municipio de Pereira, y en consideración a lo anterior, el ALCALDE DE PEREIRA en uso de sus atribuciones legales:

DECRETA

TITULO I

ASPECTOS GENERALES DEL MACROPROYECTO URBANO CABLE AEREO

CAPÍTULO I

ADOPCIÓN, OBJETIVO, ALCANCE, LOCALIZACIÓN Y CONFORMACIÓN PREDIAL

Artículo 1. ADOPCIÓN: Adóptese la modificación y adición del Macroproyecto Urbano Cable Aéreo que se allega con el respectivo Documento Técnico de Soporte, el conjunto de planos que hacen parte integral del presente Decreto y los anexos, los cuales se relacionan a continuación:

PLANOS

1. Localización del Macroproyecto Cable Aéreo
2. Delimitación, Topografía y Conformación Predial del Macroproyecto Cable Aéreo
3. Geología del Macroproyecto Cable Aéreo
4. Geomorfología del Macroproyecto Cable Aéreo
5. Pendientes del Macroproyecto Cable Aéreo
6. Formaciones Geológicas Superficiales del Macroproyecto Cable Aéreo
7. Red de Drenaje y Canalizaciones
8. Cobertura de la Tierra del Macroproyecto Cable Aéreo
9. Amenazas y Riesgos del Macroproyecto Cable Aéreo
10. Llenos Antrópicos del Macroproyecto Cable Aéreo
11. Microzonificación Sísmica del Macroproyecto Cable Aéreo
12. Estructura Ecológica Principal del Macroproyecto Cable Aéreo
13. Zonificación Ambiental del Macroproyecto Cable Aéreo
14. Aptitud del Suelo para la Urbanización del Macroproyecto Cable Aéreo
15. Sistema Acueducto y Alcantarillado del Macroproyecto Cable Aéreo
16. Sistema Vial del Macroproyecto Cable Aéreo
17. Espacio Público y Equipamientos del Macroproyecto Cable Aéreo
18. Usos y Aprovechamientos del Macroproyecto Cable Aéreo
19. Distancias de Seguridad Macroproyecto Cable Aéreo
20. Etapas de desarrollo del Macroproyecto Cable Aéreo

ANEXOS

- Anexo 1. Conformación Predial Macroproyecto Urbano Cable Aéreo
- Anexo 2. Aprovechamiento y Compensación Forestal





ALCALDÍA DE PEREIRA

DECRETO No. 234 DE 20 MAR 2019

Versión: 01

Fecha de Vigencia: Noviembre 14 de 2017

POR EL CUAL SE MODIFICA Y ADICIONA EL DECRETO 614 DE 2017 "POR EL CUAL SE ADOPTA EL MACROPROYECTO URBANO CABLE AÉREO COMO ELEMENTO INTEGRADO DEL SISTEMA DE TRANSPORTE PÚBLICO Y SE DICTAN OTRAS DISPOSICIONES"

- Anexo 3. Programa de Rescate de Fauna
- Anexo 4. Estudio Detallado Amenaza por Movimientos en Masa
- Anexo 5. Estudio de Geotecnia para estaciones y pilonas del proyecto Megacable
- Anexo 6. Disponibilidad para el servicio de Acueducto y Alcantarillado
- Anexo 7. Factibilidad para el servicio de Energía
- Anexo 8. Disponibilidad Servicio de Aseo
- Anexo 9. Anexo técnico espacio aéreo ocupado por el cable aéreo
- Anexo 10. Concepto Técnico de los gálíbos del Sistema Megacable Pereira conforme a diseños Fase III
- Anexo 11. No Requerimiento de Licencia Ambiental MINAMBIENTE
- Anexo 12. Identificación y Evaluación de Impactos y Medidas de Manejo del Proyecto Megacable
- Anexo 13. Plan de Manejo Integral de Residuos Sólidos
- Anexo 14. Solicitud levantamiento de veda especies epifitas

TÍTULO II

REGLAMENTACION DEL CORREDOR DEL CABLE Y LINEAMIENTOS PARA LA LOCALIZACIÓN DE PILONAS

CAPITULO I

REGLAMENTACIÓN DE DISTANCIAS Y ALTURAS PARA EL ÁREA DE INCIDENCIA DEL TRAZADO DEL CABLE AÉREO

Artículo 2. Modifíquese y adicionese el artículo 8 del Decreto 614 de 2017, el cual quedará de la siguiente manera:

ARTICULO 8. DISTANCIAS DE SEGURIDAD PARA LA OPERACIÓN DEL SISTEMA CABLE AEREO. Tomando como referencia la norma Europea EN 12929 de 2015, de acuerdo al "Concepto Técnico de los Gálíbos del Sistema Megacable Pereira conforme a diseños Fase III", relacionado en el Anexo 10, y conforme a los estudios y diseños definitivos del Proyecto Megacable, se define el gálibo o la distancia mínima vertical de seguridad para la operación comercial del sistema cable aéreo en todo su recorrido, clasificando las distancias de acuerdo a las características del entorno. Como se indica a continuación:

a) El gálibo vertical es la distancia determinada para la libre circulación de las cabinas, bajo el concepto de funcionamiento seguro del sistema. Se mide desde el borde inferior de la cabina hasta el límite superior de las edificaciones, antenas o cualquier tipo de estructura.

Gálibo vertical a lo largo del recorrido: 6.50 metros de distancia mínima.





ALCALDÍA DE PEREIRA

DECRETO No. 234 DE 20 MAR 2019

Versión: 01

Fecha de Vigencia: Noviembre 14 de 2017

POR EL CUAL SE MODIFICA Y ADICIONA EL DECRETO 614 DE 2017 "POR EL CUAL SE ADOPTA EL MACROPROYECTO URBANO CABLE AÉREO COMO ELEMENTO INTEGRADO DEL SISTEMA DE TRANSPORTE PÚBLICO Y SE DICTAN OTRAS DISPOSICIONES"

Este gálibo aplica para todo el recorrido a excepción de las siguientes condiciones particulares:

1. Edificaciones aledañas a las estaciones o terrazas con acceso a personas:

3.50 metros de distancia mínima.

La distancia donde aplica este gálibo vertical de seguridad de 3.50 metros será de sesenta metros lineales (60 metros) medidos sobre el eje del trazado del cable, a partir del macizo delantero de cada estación (obra civil o soporte de concreto ubicado al interior de las estaciones como soporte del equipo electromecánico a la salida de cabinas de cada estación).

2. Árboles o capa vegetal por debajo de las cabinas:

3.50 metros de distancia mínima.

Este gálibo es aplicable para el tramo comprendido entre Pilon 8 y Pilon 10, correspondiente al sobre vuelo de la zona boscosa de la quebrada la Dulcera y sector UTP.

b) Eje longitudinal. Para establecer la sección transversal de la franja o espacio aéreo requerido para la operación del Cable Aéreo de Pereira en condiciones de seguridad, tomando como referencia los gálivos según las regulaciones europeas EN 12927, EN 12929 y la OITAF, se estableció una franja de 10 metros a cada lado del eje longitudinal de la línea del cable aéreo como área de reglamentación, para un eje longitudinal total de 20 metros.

Además de los veinte (20) metros requeridos, se consideraron cinco (5) metros adicionales a cada lado a lo largo de todo el eje longitudinal como franja de observación, que garantizan la zona protegida, para desarrollar el proyecto. La consideración de la franja adicional de observación de los cinco (5) metros a cada lado, aplicará única y exclusivamente para nuevas construcciones, no aplicará para los retiros de las construcciones existentes en la que sólo se tendrá en cuenta la franja reglamentaria.

Parágrafo 1: Los gálivos o distancia mínima vertical de seguridad para la operación del sistema cable aéreo en todo su recorrido se evidencia en el Plano No.19. "Distancias de Seguridad para la operación del Sistema Cable Aéreo", que hace parte integral de este decreto de modificación.

Parágrafo 2: Para una mejor comprensión y aplicación del presente artículo, se deberá tener en cuenta lo establecido en el numeral 1.2 del capítulo de





DECRETO No. 234 DE 20 MAR 2019

Versión: 01

Fecha de Vigencia: Noviembre 14 de 2017

POR EL CUAL SE MODIFICA Y ADICIONA EL DECRETO 614 DE 2017 "POR EL CUAL SE ADOPTA EL MACROPROYECTO URBANO CABLE AÉREO COMO ELEMENTO INTEGRADO DEL SISTEMA DE TRANSPORTE PÚBLICO Y SE DICTAN OTRAS DISPOSICIONES"

formulación del Documento Técnico de Soporte "Reglamentación de distancias y alturas para el área de incidencia del cable aéreo".

Artículo 3. Modifíquese y adiciónese el artículo 9 del Decreto 614 de 2017, el cual quedará de la siguiente manera:

ARTICULO 9. ACTUACIONES URBANISTICAS O INTERVENCIONES EN PREDIOS VINCULADOS EN EL AREA DE REGLAMENTACIÓN Y DE OBSERVACIÓN DEL CABLE AEREO. Cualquier actuación urbanística o intervención que se pretenda desarrollar en predios vinculados total o parcialmente en el área de reglamentación y en el área de observación según el plano No. 2 "Delimitación, Topografía y Conformación Predial del Macroproyecto Cable Aéreo", deberá respetar los galibos relacionados en literal a), del artículo 2 del presente decreto. Esta condición limita el desarrollo de las alturas permitidas a través de la edificabilidad asignada en los respectivos sectores normativos del Plan de Ordenamiento Territorial, sin modificar los índices de construcción asignados por el Acuerdo 35 de 2016 POT.

Parágrafo: La anterior condición también aplica para los instrumentos de planificación intermedia vinculados a la franja de reglamentación y observación del Macroproyecto Urbano Cable Aéreo.

Artículo 4. Modifíquese el artículo 10 del Decreto 614 de 2017, el cual quedará de la siguiente manera:

ARTÍCULO 10. CATEGORIAS DE SUELO QUE CRUZA EL CABLE AEREO. El trazado del cable aéreo cruza tres categorías de suelo definidas en el Plan de Ordenamiento Territorial (Acuerdo 035 de 2016): Suelo urbano, suelo de expansión urbana (zona oriental 2) y suelo rural (en el piedecuesta sur del cerro Canceles), sobre los cuales se deberán respetar las distancias de seguridad del cable aéreo.

En los suelos de expansión que actualmente tenga adoptado un Plan Parcial y que a la fecha de expedición de presente Decreto no se haya aprobado la delimitación de la unidad de actuación o la respectiva licencia de urbanismo o construcción que le determinen la adquisición de los derechos de construcción y desarrollo en cumplimiento a lo indicado en el artículo 2.2.6.1.2.3.3 del Decreto 1077 de 2015; la delimitación de la unidad de actuación, la propuesta urbana a licenciar o la modificación al Plan Parcial, deberá vincular el reconocimiento de la línea del trazado del cable aéreo, respetando el galibo vertical libre mínimo de seguridad, desde el borde inferior de la cabina hasta el límite superior de las edificaciones que proponga licenciar; todo de conformidad con los principios que orientan el ordenamiento del territorio contenidos en el artículo 2 de la Ley 388 de 1997.





ALCALDÍA DE PEREIRA

DECRETO No. 234 DE 20 MAR 2019

Versión: 01

Fecha de Vigencia: Noviembre 14 de 2017

POR EL CUAL SE MODIFICA Y ADICIONA EL DECRETO 614 DE 2017 "POR EL CUAL SE ADOPTA EL MACROPROYECTO URBANO CABLE AÉREO COMO ELEMENTO INTEGRADO DEL SISTEMA DE TRANSPORTE PÚBLICO Y SE DICTAN OTRAS DISPOSICIONES"

Corresponderá a la Secretaría de Planeación llevar a cabo el proceso de modificación para que los planes parciales efectúen el reconocimiento del trazado del cable aéreo, logrando la ejecución conjunta de ambos proyectos, de conformidad con el procedimiento establecido en el Decreto 1077 de 2015.

Artículo 5. Modifíquese y adiciónese el artículo 11 del Decreto 614 de 2017, el cual quedará de la siguiente manera:

ARTÍCULO 11. EXPEDICIÓN DE PERMISOS Y LICENCIAS. Para la expedición de permisos y licencias en la franja de reglamentación y observación del trazado del cable aéreo deberá tenerse en cuenta las siguientes consideraciones:

1. Para las áreas del recorrido donde aplica el galibo vertical de 6.5 metros: Las actuaciones urbanísticas o intervenciones cuya distancia libre entre el borde inferior de la cabina hasta el límite superior de la edificación o intervención sea entre 6,50 metros hasta 9,50 metros; deberán previo a la solicitud de licencias urbanísticas de urbanismo, parcelación y construcción en la modalidad de obra nueva, ampliación y reconstrucción, además de la solicitud de permisos para la instalación de estructuras, antenas, postes, vallas y similares, presentar el proyecto objeto de la licencia o permiso ante la Secretaría de Planeación - Comisión de Usos y Normas o quien haga sus veces; con el objeto de verificar su impacto con la operación del cable y el desarrollo del proyecto en condiciones de seguridad.

Los proyectos en los que la distancia libre entre el borde inferior de la cabina hasta el límite superior de la edificación o intervención sea superior a nueve metros con cincuenta centímetros (9.50 mts), no deberán cumplir con el trámite previo de presentación del proyecto ante la Secretaría de Planeación.

2. Para las áreas del recorrido donde aplica el galibo vertical de 3.5 metros: Las actuaciones urbanísticas o intervenciones cuya distancia libre entre el borde inferior de la cabina hasta el límite superior de la edificación o intervención sea entre 3,50 metros hasta 6,50 metros; deberán previo a la solicitud de licencias urbanísticas de urbanismo, parcelación y construcción en la modalidad de obra nueva, ampliación y reconstrucción, además de la solicitud de permisos para la instalación de estructuras, antenas, postes, vallas y similares, presentar el proyecto objeto de la licencia o permiso ante la Secretaría de Planeación - Comisión de Usos y Normas; con el objeto de verificar su impacto con la operación del cable y el desarrollo del proyecto en condiciones de seguridad.

Los proyectos en los que la distancia libre entre el borde inferior de la cabina hasta el límite superior de la edificación o intervención sea superior a seis metros con cincuenta centímetros (6.50 mts), no deberán cumplir con el trámite previo de presentación del proyecto ante la Secretaría de Planeación.





DECRETO No. 234 DE 20 MAR 2019

Versión: 01

Fecha de Vigencia: Noviembre 14 de 2017

POR EL CUAL SE MODIFICA Y ADICIONA EL DECRETO 614 DE 2017 "POR EL CUAL SE ADOPTA EL MACROPROYECTO URBANO CABLE AÉREO COMO ELEMENTO INTEGRADO DEL SISTEMA DE TRANSPORTE PÚBLICO Y SE DICTAN OTRAS DISPOSICIONES"

TÍTULO III

PLANTEAMIENTO URBANÍSTICO PROYECTADO MACROPROYECTO URBANO CABLE AEREO

CAPÍTULO I SISTEMA AMBIENTAL

Artículo 6. Modifíquese y adiciónese el artículo 17 del Decreto 614 de 2017, el cual quedará de la siguiente manera:

ARTÍCULO 17. COMPONENTE GEOSFÉRICO. El estudio y análisis geosférico para los suelos que comprenden el área del Macroproyecto Cable Aéreo, se vinculan en el Documento técnico de soporte y en el plano No. 3. "Geología del Macroproyecto Cable Aéreo" y plano No. 4. "Geomorfología del Macroproyecto Cable Aéreo", que hace parte integral del presente Decreto.

Parágrafo: En caso de encontrarse diferencias en terreno presentándose pendientes superiores al 60% en las zonas consideradas suelos de protección, será necesario elaborar el correspondiente estudio detallado antes de realizar cualquier proceso de intervención. Dicho estudio deberá surtir el trámite referido en el acuerdo 35 de 2016- POT de Pereira para su aprobación ante las instancias competentes.

Artículo 7. Modifíquese el artículo 18 del Decreto 614 de 2017, el cual quedará de la siguiente manera:

ARTÍCULO 18. MORFOMETRÍA. El estudio y análisis de la Morfometría en el Macroproyecto Urbano Cable Aéreo, se detallan en el Documento Técnico y en el Plano No. 05 "Pendientes del Macroproyecto Cable Aéreo" y Plano No. 12. "Estructura Ecológica Principal del Macroproyecto Cable Aéreo", que hacen parte integral del presente Decreto.

Artículo 8. Modifíquese y adiciónese el artículo 19 del Decreto 614 de 2017, el cual quedará de la siguiente manera:

ARTÍCULO 19. COMPONENTE HIDRICO. Se encuentran dentro del área de influencia directa del Macroproyecto las quebradas La Dulcera y uno de sus afluentes, La Arenosa, El Bosque y uno de sus afluentes, y La Mina, las cuales se identifican en el plano No. 7. Red de drenajes y canalizaciones, que hace parte integral del presente decreto. Sobre dichos afluentes no se consideran obras del sistema del cable aéreo.

Parágrafo: De llegar a presentarse obras en las corrientes tanto canalizadas como superficiales abiertas ubicadas en el área del Macroproyecto, será necesario





ALCALDÍA DE PEREIRA

DECRETO No. 234 DE 20 MAR 2019

Versión: 01

Fecha de Vigencia: Noviembre 14 de 2017

POR EL CUAL SE MODIFICA Y ADICIONA EL DECRETO 614 DE 2017 "POR EL CUAL SE ADOPTA EL MACROPROYECTO URBANO CABLE AÉREO COMO ELEMENTO INTEGRADO DEL SISTEMA DE TRANSPORTE PÚBLICO Y SE DICTAN OTRAS DISPOSICIONES"

solicitar los permisos correspondientes ante la autoridad ambiental, antes de realizar cualquier proceso de intervención sobre las mismas, conforme a lo dispuesto en la normatividad ambiental vigente y Guía del Usuario de la entidad.

TÍTULO III

PLANTEAMIENTO URBANÍSTICO PROYECTADO MACROPROYECTO URBANO CABLE AEREO

CAPÍTULO I SISTEMA AMBIENTAL

Artículo 9. Modifíquese el artículo 21 del Decreto 614 de 2017, el cual quedará de la siguiente manera:

ARTÍCULO 21. COBERTURAS DE LA TIERRA. El estudio y análisis de las coberturas de la tierra en el área del Macroproyecto Urbano Cable Aéreo, se detallan en el Documento Técnico de Soporte capítulo II diagnóstico, 2.1 Sistema Ambiental, 2.1.3.1 Coberturas de la Tierra, y en el Plano No. 8. "Coberturas de la Tierra del Macroproyecto Cable Aéreo".

Artículo 10. INVENTARIO FORESTAL. De acuerdo con el tipo de obras a realizar para la construcción del Proyecto Megacable de Pereira y conforme con lo establecido tanto en la normatividad vigente a nivel nacional como en la establecida por la CARDER para los aprovechamientos forestales de tipo único, se realizó un inventario forestal al 100 % o censo de todos los árboles presentes en el área de afectación directa la cual está definida por una faja de 30 metros de ancho a lo largo de los 3,4 km que tendrá el recorrido del cable. El inventario forestal detallado del área del Macroproyecto Cable Aéreo, se encuentra en el componente Flora del Documento Técnico y en el Anexo 2. Aprovechamiento y Compensación Forestal.

Parágrafo: El inventario forestal realizado para el Proyecto Megacable, permitió establecer que ninguna de las especies forestales encontradas en el área de afectación directa del Proyecto, se encuentra reportada en el listado de las especies silvestres amenazadas de la diversidad biológica colombiana (Resolución 1912 de 2017, Libro rojo de plantas fanerógamas de Colombia) o presentan algún grado de protección, amenaza, riesgo, vulnerabilidad o de veda a nivel departamental o nacional.

Artículo 11. APROVECHAMIENTO Y COMPENSACION FORESTAL. En el documento técnico de la modificación del Macroproyecto se especifican las intervenciones forestales requeridas para la implementación de estaciones, pilonas y accesos, a lo largo del trazado del Cable Aéreo.





ALCALDIA DE PEREIRA

DECRETO No. 234 DE 20 MAR 2019

Versión: 01

Fecha de Vigencia: Noviembre 14 de 2017

POR EL CUAL SE MODIFICA Y ADICIONA EL DECRETO 614 DE 2017 "POR EL CUAL SE ADOPTA EL MACROPROYECTO URBANO CABLE AÉREO COMO ELEMENTO INTEGRADO DEL SISTEMA DE TRANSPORTE PÚBLICO Y SE DICTAN OTRAS DISPOSICIONES"

El aprovechamiento forestal requerido para la ejecución del Proyecto Megacable, se sustenta en el literal a) del artículo 2.2.1.1.3.1 del Decreto 1076 de 2015, donde se establece que se podrán realizar por una sola vez, en áreas donde con base en estudios técnicos se demuestre mejor aptitud de uso del suelo diferente al forestal o cuando existan razones de utilidad pública e interés social. El Proyecto Megacable fue declarado como motivo de utilidad pública a través del Anuncio del Proyecto, Decreto 271 de 2017 artículo 1.

La compensación por el aprovechamiento forestal será la aprobada por la Corporación Autónoma Regional de Risaralda CARDER al momento de la realización del trámite o permiso de aprovechamiento específico, para lo cual se deberá dar aplicabilidad a lo establecido en la resolución N° 256 del 22 de febrero de 2018 "Por la cual se adopta la actualización del manual de compensaciones ambientales del componente biótico y se toman otras determinaciones".

Artículo 12. Modifíquese y adiciónese el artículo 22 del Decreto 614 de 2017, el cual quedará de la siguiente manera:

ARTICULO 22. FAUNA. En el documento técnico de soporte, en el Capítulo II Diagnóstico, 2.1 Sistema Ambiental, 2.1.3.3 Fauna, se encuentra el análisis detallado de la fauna presente en el área que recorre el trazado del Proyecto Megacable, donde se examinaron los grupos faunísticos de herpetofauna, la ornitofauna y la mastofauna. En el Anexo 3 se especifica el programa de rescate de fauna al cual deberá darse cumplimiento en la fase de construcción y operación del proyecto Megacable.

Parágrafo: El Proyecto Megacable no afectará grupos o elementos faunísticos relevantes. En las áreas aledañas a las pilonas del sistema, se hallan especies de fauna de rápida movilidad y no hay áreas relevantes donde se encuentren madrigueras, nidos o áreas importantes para la reproducción.

Artículo 13. Modifíquese y adiciónese el artículo 23 del Decreto 614 de 2017, el cual quedará de la siguiente manera:

ARTICULO 23. DESCRIPCION DE AMENAZAS. El estudio de amenaza para la zona del Macroproyecto Cable Aéreo, comprende:

a) **Amenaza Hidrológica.** El tramo que comprende el Macroproyecto no presenta amenazas de tipo hidrológico.

b) **Amenazas por Fenómenos de Remoción en Masa.** Las estructuras del Proyecto Megacable que se encuentran localizados en áreas de amenaza alta por remoción en masa, según lo establecido en el Acuerdo 35 de 2016, ajustado con la información de geotecnia de detalle generada con la topografía del Proyecto y la restitución escala 1:2.000 del municipio, son: Estación Terminal y Pilon 5





ALCALDÍA DE PEREIRA

DECRETO No. 234 DE 20 MAR 2019

Versión: 01

Fecha de Vigencia: Noviembre 14 de 2017

POR EL CUAL SE MODIFICA Y ADICIONA EL DECRETO 614 DE 2017 "POR EL CUAL SE ADOPTA EL MACROPROYECTO URBANO CABLE AÉREO COMO ELEMENTO INTEGRADO DEL SISTEMA DE TRANSPORTE PÚBLICO Y SE DICTAN OTRAS DISPOSICIONES"

(asociada a la estación). En el Anexo 4 se presenta el estudio detallado correspondiente conforme al Decreto 1807 de 2014.

c) **Llenos antrópicos.** La información de llenos antrópicos partió de la base de POT (Formaciones superficiales) y se complementó con los estudios de geotecnia específicos del Proyecto Megacable que se encuentran en el Anexo 5. "Estudios de geotecnia para estaciones y pilonas del Proyecto Megacable", y con los análisis incluidos en el Documento Técnico.

d) **Amenaza Sísmica.** El Municipio de Pereira se encuentra expuesto a una amenaza alta por actividad sísmica, tanto de origen profundo como de origen superficial, esto hace que ésta se configure como la principal amenaza para la estabilidad y operación de la futura infraestructura del cable aéreo de Pereira.

Los terrenos sobre los cuales se van a sustentar las estructuras del cable aéreo de Pereira existe una probabilidad de media a alta de ocurrencia de inestabilidad, motivo por el cual se define que las obras del proyecto respondan al control del esfuerzo de compactación y la simulación de propiedades in situ, como estrategia de mitigación.

e) **Amenazas por inundación y/o torrencialidad.** Las fuentes hídricas de especial importancia por su jerarquía para la ciudad como lo son el Río Otún y Consota no son atravesados por el Macroproyecto, sin embargo, un afluente importante del río Consota, La Quebrada La Dulcera, es atravesada constantemente por el área de planificación al ser este último, un área lineal. Al igual existen otros drenajes como la quebrada El Bosque afluente de La Dulcera, y la Quebrada La Mina, todos están en la cuenca del Río Consota. En el Documento Técnico se indican las canalizaciones presentes a lo largo del trazado del cable aéreo y la relación respecto a las intervenciones del Proyecto Megacable.

f) **Amenaza Hidrometeorológica.** Se identifica que el área de intervención del Macroproyecto no se encuentra expuesta a este tipo de amenazas. Teniendo como referente que los vendavales corresponden a fuertes vientos, se evidencia la necesidad de tener presente dicha característica en la evaluación de la vulnerabilidad final de las estructuras y de la operación del cable aéreo de Pereira. El Plan de Contingencia para la operación del Proyecto Megacable, incorpora las medidas necesarias para garantizar el funcionamiento del sistema en condiciones de seguridad.

g) **Amenazas por Incendios.** El área de influencia del Macroproyecto Cable Aéreo, discurre por un terreno boscoso, el cual presenta una baja probabilidad de incendios forestales. Sin embargo, se identifica la necesidad de generar nuevos protocolos de seguimiento y respuesta ante la posible ocurrencia de este evento ya sea por causas naturales o antrópicas.





ALCALDÍA DE PEREIRA

DECRETO No. 234 DE 20 MAR 2019

Versión: 01

Fecha de Vigencia: Noviembre 14 de 2017

POR EL CUAL SE MODIFICA Y ADICIONA EL DECRETO 614 DE 2017 "POR EL CUAL SE ADOPTA EL MACROPROYECTO URBANO CABLE AÉREO COMO ELEMENTO INTEGRADO DEL SISTEMA DE TRANSPORTE PÚBLICO Y SE DICTAN OTRAS DISPOSICIONES"

h) **Amenaza Volcánica.** Conforme al "Mapa de Amenaza Volcánica del Volcán Nevado del Ruiz, Tercera Versión" (2015) elaborado por el Servicio Geológico Colombiano, la zona del proyecto corresponde en su totalidad a Zona de Amenaza Media, y alude específicamente a amenaza por caída de cenizas y lapilli, correspondiendo la categoría en dicho mapa a: "Corresponde a la zona que sería afectada por caída de cenizas y lapilli.

i) **Amenaza Antrópico - Tecnológica** El trazado del Macroproyecto es atravesado por una línea de transmisión de energía con dirección norte-sur, para la cual se prevé un realce como medida de mitigación. En el área del macroproyecto y su área de influencia existe un conjunto de establecimientos comerciales y líneas de servicio público identificadas, las cuales son analizadas en el Documento Técnico de Soporte.

Artículo 14. Modifíquese y adiciónese el artículo 24 del Decreto 614 de 2017, el cual quedará de la siguiente manera:

ARTÍCULO 24. ESTRUCTURA ECOLÓGICA PRINCIPAL. Los elementos pertenecientes a la estructura ecológica principal en el trazado definido para el cable aéreo se encuentran clasificados así:

Clasificación	Elemento	ha	%
Áreas forestales protectoras no asociadas a corrientes hídricas	Pendientes superiores al 60%	0,53	7,57%
Áreas para la protección de la Biodiversidad	Relictos Boscosos	2,31	32,85%
Suelos para la protección del recurso hídrico	Áreas forestales protectoras de corrientes hídricas	4,11	58,48%
Áreas de amenaza y riesgo	Amenaza por subsidencia	0,08	1,10%
Total suelos de protección (Sin incluir Cerro Canceles y Planes Parciales)		7,04	100,00%
Suelos para la protección del paisaje y la cultura	Cerro Canceles (Acuerdo CARDER 031 de 2011)	0,93	100,00%
Total suelos de protección (Sin suelos planificados)		0,93	100,00%
Total general suelos de protección		7,96	100,00%

Los suelos correspondientes a la Estructura Ecológica Principal en el área delimitada del Macroproyecto Urbano Cable Aéreo representan un área total de 79.664 m² (7,96 ha), comprendidos por los suelos de protección determinados en el presente instrumento, con un área de 70.364 m² (7,04 ha) y los suelos de protección ambiental del Cerro Canceles definidos en el Acuerdo CARDER 031 de 2011, con un área de 9.300m² (0,93 ha). Con relación al área total del Macroproyecto Urbano Cable Aéreo, 275.481 m² (27,54 ha), conformada por la franja reglamentaria y las piezas urbanas, la Estructura Ecológica Principal (EEP) representa el 28,91%.

Según los diseños en Fase III del Proyecto Megacable, las Pilonas 5,9,10,11, 12, 13, y 20 se ubican sobre la Estructura Ecológica Principal, y para la construcción





ALCALDÍA DE PEREIRA

DECRETO No. 234 DE 20 MAR 2019

Versión: 01

Fecha de Vigencia: Noviembre 14 de 2017.

POR EL CUAL SE MODIFICA Y ADICIONA EL DECRETO 614 DE 2017 "POR EL CUAL SE ADOPTA EL MACROPROYECTO URBANO CABLE AÉREO COMO ELEMENTO INTEGRADO DEL SISTEMA DE TRANSPORTE PÚBLICO Y SE DICTAN OTRAS DISPOSICIONES"

de la pila 14, (la cual no se ubica sobre suelos de protección), se requiere aprovechamiento forestal del área circundante. La Estación Terminal se ubicará sobre la Estructura Ecológica Principal (EEP) con una superficie de intervención de 517 m² aproximadamente. Las demás estaciones y pilas no se encuentran en los suelos de protección mencionados.

Para el cálculo del área a intervenir de la Estructura Ecológica Principal (EEP), se consideran las pilas ubicadas en suelo de protección (Pilas 5,9,10,11,12,13 y 20) y la pila 14 que requiere aprovechamiento forestal en el área circundante, para un total de 8 Pilas, y se calcula una intervención de 36m² para cada una, 288 m2 a intervenir por Pilas.

El área aproximada total a intervenir para la construcción de infraestructura del Proyecto Cable Aéreo sobre la Estructura Ecológica Principal (EEP) es de 805 m², que equivalen al 1,01% de la Estructura Ecológica Principal.

Para la determinación de suelos de protección del Macroproyecto Cable Aéreo, se retoman los suelos de protección del Plan Parcial La Julia y del Cerro Canceles, los cuales fueron definidos mediante otros instrumentos de planificación previamente adoptados. Es importante mencionar que el Macroproyecto no cambia las condiciones ambientales de estos instrumentos.

El análisis detallado de los suelos de protección en el área del Macroproyecto Cable Aéreo se encuentra en el Documento Técnico que hace parte integral del presente Decreto.

Artículo 15. ZONIFICACIÓN AMBIENTAL. La zonificación ambiental del Macroproyecto Urbano Cable Aéreo es el resultado de la superposición de los diferentes planos temáticos y la información identificada en el capítulo ambiental del diagnóstico, donde se concluye con la Estructura Ecológica Principal y áreas de restricción ambiental, esta información se espacializa en el plano No. 13 "Zonificación Ambiental del Macroproyecto Cable Aéreo".

Las categorías de la zonificación son las siguientes:

a) ZONAS URBANIZABLES SIN RESTRICCIÓN.

Son las áreas morfométricamente de bajas pendientes (De 0 a 25%), presentan suelos de cenizas volcánicas, sin ningún tipo de fenómeno por remoción en masa, ni llenos identificados, dichas áreas presentan una "Aptitud Alta" para urbanizarse.

b) ZONAS URBANIZABLES CON RESTRICCIÓN.

Son las áreas con pendientes entre moderadas y fuertes (De 25 a 60%), y/o con áreas de llenos superficiales, y/o canalizaciones superficiales que hace necesario una intervención adicional u obras para su urbanización, estas se clasifican como





ALCALDÍA DE PEREIRA

DECRETO No. 234 DE 20 MAR 2019

Versión: 01

Fecha de Vigencia: Noviembre 14 de 2017

POR EL CUAL SE MODIFICA Y ADICIONA EL DECRETO 614 DE 2017 "POR EL CUAL SE ADOPTA EL MACROPROYECTO URBANO CABLE AÉREO COMO ELEMENTO INTEGRADO DEL SISTEMA DE TRANSPORTE PÚBLICO Y SE DICTAN OTRAS DISPOSICIONES"

"Zona urbanizable con restricción técnica por llenos y pendientes fuertes". Las áreas de canalizaciones de drenajes permanentes se clasifican como "Zona urbanizable con restricción técnica por canalización".

c) ZONAS DE PROTECCIÓN AMBIENTAL.

Corresponde a los suelos de protección de corrientes hídricas conforme a lo establecido en la Estructura Ecológica Principal (suelos de protección) estos son considerados **"Sin aptitud para la urbanización"**, su uso principal es la protección ambiental. En estos suelos están las siguientes zonas de protección:

- Suelos para la protección del recurso hídrico (Áreas forestales protectoras de corrientes hídricas).
- Áreas forestales protectoras no asociadas a corrientes hídricas (Pendientes mayores al 60%).
- Áreas para la protección de la Biodiversidad (Relictos boscosos).
- Suelos para la protección del paisaje y la cultura (Cerro Canceles - Acuerdo CARDER 031 de 2011).

Parágrafo 1: Considerando que la modificación del Macroproyecto surtió el proceso de concertación con la autoridad ambiental, al momento de solicitar un permiso, las condiciones para su otorgamiento podrán ser más restrictivas, pero nunca más laxas que lo dispuesto en la Resolución de Concertación CARDER No. 635 de 2019.

Parágrafo 2: En el área correspondiente al "Plan Parcial La Julia", "Plan Parcial Tokio" y el suelo de protección Cerro Mirador Canceles, no se realiza una nueva zonificación ambiental ya que cuentan con instrumentos vigentes de planificación.

Artículo 16. APTITUD DEL SUELO PARA LA URBANIZACIÓN. De acuerdo con la zonificación ambiental y las restricciones identificadas en el presente decreto, se categoriza la aptitud del suelo identificada en el plano No. 14 "Aptitud del Suelo para la Urbanización del Macroproyecto Cable Aéreo" y se discrimina las zonas con restricción para el Macroproyecto Cable Aéreo como se muestra a continuación:

ZONIFICACIÓN AMBIENTAL	APTITUD PARA LA URBANIZACIÓN
ZONAS URBANIZABLE SIN RESTRICCIÓN.	APTITUD ALTA
ZONAS URBANIZABLE CON RESTRICCIÓN.	<p>APTITUD MODERADA: Corresponden a laderas cortas de pendiente moderada, las cuales sólo requieren de algunos movimientos de tierra para su aprovechamiento y por tanto mayores costos, además de las zonas de lleno actuales y potenciales que requieren de estudios geotécnicos detallados para establecer obras complementarias de cimentación.</p> <p>APTITUD BAJA: Corresponde a las zonas incluidas dentro de la zona de restricción de usos por canalizaciones determinada</p>



[Firma manuscrita]



ALCALDÍA DE PEREIRA

DECRETO No. 234 DE 20 MAR 2019

Versión: 01

Fecha de Vigencia: Noviembre 14 de 2017

POR EL CUAL SE MODIFICA Y ADICIONA EL DECRETO 614 DE 2017 "POR EL CUAL SE ADOPTA EL MACROPROYECTO URBANO CABLE AÉREO COMO ELEMENTO INTEGRADO DEL SISTEMA DE TRANSPORTE PÚBLICO Y SE DICTAN OTRAS DISPOSICIONES"

	por el Acuerdo 028 de la CARDER, modificado por el Acuerdo CARDER 020 de 2013 y Acuerdo 003/2018 en las cuales solo se permiten los usos establecidos en dichos Acuerdos. Esta zona se encuentra principalmente en el separador de la calle 17 y corresponde a una canalización de la quebrada La Dulcera sobre este tramo, adicional al afluente de la quebrada La Dulcera atrás del proyecto urbanístico "Agora".
ZONAS DE PROTECCIÓN AMBIENTAL	SIN APTITUD

La siguiente es la relación del área y las condiciones de aptitud para la urbanización:

ZONIFICACIÓN AMBIENTAL	APTITUD DE USO PARA LA URBANIZACIÓN	ha	%
Zona de protección ambiental	Sin aptitud (Suelos de protección)	7,16	27,78 %
Zona urbanizable con restricción técnica por canalización	Aptitud baja (Canalizaciones)	0,14	0,52 %
Zona urbanizable con restricción técnica por llenos y pendientes fuertes	Aptitud moderada	3,79	14,71 %
Zona urbanizable sin restricción	Aptitud alta	14,7	56,99 %

Parágrafo: Para las áreas de los planes parciales y el Cerro Mirador Canceles que se encuentran dentro del área de delimitación del Macroproyecto Urbano Cable Aéreo, se incorporó y acogió la información contenida en sus instrumentos de planificación y normativa que los rige.

Artículo 17. LINEAMIENTOS DE CARÁCTER AMBIENTAL. El Macroproyecto urbano Cable Aéreo, determina los siguientes lineamientos de carácter ambiental:

- Cumplir con lo definido en el plano de zonificación ambiental y aptitud de uso del suelo para la urbanización, la normatividad de los Planes Parciales Tokio y La Julia, el Cerro de Protección Canceles, el Decreto Municipal 457 de 2018, lo definido en el Acuerdo 003 de 2018 de la CARDER.
- Fortalecer y recuperar las áreas forestales protectoras de corrientes hídricas a partir de procesos de restauración ecológica, que mejoren las condiciones ecosistémicas de dichas áreas.
- Definir para los suelos de protección como uso principal: El bosque protector a partir tratamientos de conservación de bosques naturales y restauración ecológica inducida, y como usos complementarios: redes de servicios domiciliarios, infraestructura de la red vial municipal contemplada en los planes viales municipales, departamentales o nacionales, obras de



[Firma manuscrita]



ALCALDÍA DE PEREIRA

DECRETO No. 234 DE 20 MAR 2019

Versión: 01

Fecha de Vigencia: Noviembre 14 de 2017

POR EL CUAL SE MODIFICA Y ADICIONA EL DECRETO 614 DE 2017 "POR EL CUAL SE ADOPTA EL MACROPROYECTO URBANO CABLE AÉREO COMO ELEMENTO INTEGRADO DEL SISTEMA DE TRANSPORTE PÚBLICO Y SE DICTAN OTRAS DISPOSICIONES"

estabilización y la recreación pasiva a partir de senderos ecológicos peatonales perimetrales. Infraestructura de la red vial municipal contemplada en los planes viales municipales, departamentales o nacionales, dichos elementos se consideran como una Línea Estructura Vital.

- Asumir, incorporar y respetar en todo tipo de desarrollo constructivo que se vaya a dar las zonas de protección y de restricción ambiental definidas anteriormente y los usos establecidos.
- Realizar estudios geotécnicos y de suelos detallados para cimentaciones en las zonas de llenos, que garanticen la estabilidad de las estructuras conforme a la microzonificación sísmica o el instrumento que la modifique o sustituya previo a cualquier actuación urbanística a desarrollarse.
- Para el caso de la demarcación de área forestal protectora existente en el POT (Acuerdo 35 de 2016) contiguo al parqueadero de La Bolera, se deberá definir, por parte del propietario y previo a cualquier actuación urbanística, la existencia y/o condición de dicho elemento conforme a lo establecido en la norma y ante la autoridad competente.
- Tramitar antes de iniciar el desarrollo de cada unidad de actuación o proyecto, ante la autoridad ambiental CARDER, los permisos, concesiones y autorizaciones ambientales respectivas, entre ellos:
 - Legalización de suelos de protección.
 - Ocupación de cauce.
 - Disposición final de escombros y sobrantes de excavación.
 - Erradicación de coberturas vegetales y aprobación del plan de compensación forestal.
- Definir y tener aprobado antes de comenzar obras de desarrollo urbanístico, la disponibilidad de acueducto y el manejo de aguas residuales y lluvias de acuerdo al planteamiento especificado en el capítulo de servicios públicos.

Artículo 18. Deróguese el artículo 27 del Decreto 614 de 2017.

Artículo 19. Modifíquese y adiciónese el artículo 29 del Decreto 614 de 2017, el cual quedará de la siguiente manera:

ARTICULO 29: IMPACTOS AMBIENTALES Y MEDIDAS DE MITIGACIÓN DEL PROYECTO MEGACABLE. La ejecución del Proyecto Megacable según los diseños en Fase III, presenta una serie de impactos ambientales tanto en la fase de construcción como en la fase de operación. La Evaluación detallada de impactos del Proyecto Megacable y las medidas de mitigación, se describe en el Anexo 12. "Identificación y Evaluación de Impactos y Medidas de Manejo del Proyecto Megacable".





ALCALDÍA DE PEREIRA

DECRETO No. 234 DE 20 MAR 2019

Versión: 01

Fecha de Vigencia: Noviembre 14 de 2017

POR EL CUAL SE MODIFICA Y ADICIONA EL DECRETO 614 DE 2017 "POR EL CUAL SE ADOPTA EL MACROPROYECTO URBANO CABLE AÉREO COMO ELEMENTO INTEGRADO DEL SISTEMA DE TRANSPORTE PÚBLICO Y SE DICTAN OTRAS DISPOSICIONES"

Parágrafo: El proyecto Megacable por ser un proyecto de infraestructura de transporte, no requieren un trámite de licencia ambiental, tal como se evidencia en el Anexo 11. "No Requerimiento de Licencia Ambiental MINAMBIENTE".

Artículo 20. Modifíquese y adiciónese el artículo 31 del Decreto 614 de 2017, el cual quedará de la siguiente manera:

ARTICULO 31. MOVIMIENTO DE TIERRAS. El Macroproyecto Urbano Cable Aéreo como instrumento de planificación no genera ningún tipo de intervención sobre el territorio. La intervención se dará por la construcción de las 4 estaciones y 21 pilonas del Proyecto Megacable, donde se generará un volumen aproximado de material sobrante de excavación de 6.600 m³, en una superficie de 4.362 m² aproximadamente (huella arquitectónica de las estaciones y las pilonas). El total de volumen sobrante de excavación será dispuesto en el botadero La Bonita y Villa Fabiola.

El Proyecto Megacable como tal no contempla llenos que puedan modificar las geoformas y el paisaje.

Artículo 21. PERMISOS Y TRÁMITES AMBIENTALES REQUERIDOS PARA EL PROYECTO MEGACABLE. La ejecución del Proyecto Megacable requiere el trámite de permisos ambientales ante dos entidades competentes: Dirección de Parques, Zonas Verdes y Equipamientos de la Secretaría de Infraestructura del Municipio de Pereira y la Corporación Autónoma Regional de Risaralda CARDER.

Al momento de solicitarse un permiso ambiental ante la Corporación Autónoma Regional de Risaralda CARDER, las condiciones para su otorgamiento podrán ser más restrictivas, pero nunca más laxas de lo establecido en el proceso de concertación mediante la Resolución de No. 0635 de 2019.

Los permisos ambientales son: vertimientos en cuerpos de agua, ocupación de cauce, aprovechamiento forestal y trámite de levantamiento de veda.

Artículo 22. PERMISO DE VERTIMIENTO EN CUERPOS DE AGUA. Los vertimientos en el Megacable de Pereira serán generados en las instalaciones de las Estaciones (aparatos sanitarios, duchas, lavamanos), en la etapa de operación del Proyecto.

La empresa AGUAS Y AGUAS DE PEREIRA ha expedido el certificado de viabilidad y disponibilidad inmediata de servicios públicos domiciliarios de acueducto y alcantarillado No. 15 del 15 de mayo de 2018; este certificado aplica para las siguientes Estaciones del Megacable:

- Estación Parque Olaya





ALCALDÍA DE PEREIRA

DECRETO No. 234 DE 20 MAR 2019

Versión: 01

Fecha de Vigencia: Noviembre 14 de 2017

POR EL CUAL SE MODIFICA Y ADICIONA EL DECRETO 614 DE 2017 "POR EL CUAL SE ADOPTA EL MACROPROYECTO URBANO CABLE AÉREO COMO ELEMENTO INTEGRADO DEL SISTEMA DE TRANSPORTE PÚBLICO Y SE DICTAN OTRAS DISPOSICIONES"

- Estación Terminal de Transportes
- Estación Universidad Tecnológica de Pereira
- Estación Villa Santana

El certificado define claramente los puntos de empalme de acueducto, alcantarillado residual y alcantarillado pluvial; en algunos casos las entregas se hacen a redes combinadas y en otros a redes separadas.

En ninguna Estación del Megacable se dispondrán aguas residuales y/o pluviales sobre corrientes hídricas, por lo tanto, no requiere el trámite de permiso de vertimientos.

Los empalmes los ha definido AGUAS Y AGUAS DE PEREIRA, conforme al certificado de viabilidad y disponibilidad, ya referenciado.

Artículo 23. PERMISO DE OCUPACIÓN DE CAUCE. Los cauces existentes en el área de influencia no tendrán ocupación con la ejecución de las obras para la evacuación de aguas residuales y lluvias.

La ocupación de cauces que se generará por la construcción del proyecto, se encuentra relacionada con la implantación de las Pilonas o estructuras de soporte del cable aéreo en la faja forestal protectora de corrientes hídricas. Cada una de estas estructuras ocuparán áreas entre 9 y 36 m².

Las ocupaciones de cauce se generarán por la implantación de la pila 20 en suelos de protección de la quebrada La Mina.

El funcionamiento de las Estaciones del Megacable de Pereira no generará ocupaciones de cauce.

Artículo 24. PERMISO APROVECHAMIENTO FORESTAL. El permiso de aprovechamiento forestal deberá tramitarse ante la autoridad ambiental competente.

La justificación técnica del aprovechamiento forestal se plantea conforme con lo establecido en el literal a del artículo 2.2.1.1.3.1 del Decreto 1076 de 2015, considerando que los aprovechamientos forestales únicos "son los que se realizan por una sola vez, en áreas donde con base en estudios técnicos se demuestre mejor aptitud de uso del suelo diferente al forestal o cuando existan razones de utilidad pública e interés social".

Es importante considerar las siguientes justificaciones señaladas por la CARDER en la Resolución de Concertación N° 0635 del 13 de marzo de 2019:



ALCALDÍA DE PEREIRA

DECRETO No. 234 DE 20 MAR 2019

Versión: 01

Fecha de Vigencia: Noviembre 14 de 2017

POR EL CUAL SE MODIFICA Y ADICIONA EL DECRETO 614 DE 2017 "POR EL CUAL SE ADOPTA EL MACROPROYECTO URBANO CABLE AÉREO COMO ELEMENTO INTEGRADO DEL SISTEMA DE TRANSPORTE PÚBLICO Y SE DICTAN OTRAS DISPOSICIONES"

- a. Mediante el Decreto Municipal 271 del 30 de marzo de 2017 se anunció la puesta en marcha del proyecto estratégico cable aéreo y se constituyó como motivo de utilidad pública. (Decreto 271 de 2017, artículo 1).
- b. El Proyecto Megacable Aéreo de Pereira se encuentra clasificado como uno de los proyectos emblemáticos en el actual Plan de Desarrollo Municipal y en el Plan de Ordenamiento Territorial (Acuerdo 035 de 2016) como un plan estratégico para la ciudad.
- c. Como media compensatoria por la erradicación de árboles, palmas y culmos de guadua debido al desarrollo, operación y seguridad del Cable Aéreo de Pereira, se propone realizar una plantación forestal de carácter protector, con una superficie 2 veces superior al área afectada, la cual estará ubicada en zonas de alta relevancia ambiental para el municipio como son las zonas forestales protectoras de la Cuenca media del Río Consota y con esto retribuirle al medio natural en una mayor proporción por los impactos que no pudieron ser evitados, mitigados y corregidos.
- d. El área del proyecto no se encuentran en zona de alguna de las reservas forestales creadas por la Ley 2ª y el decreto 0111 de 1959, tampoco se encuentra el interior del Sistema de Parques Nacionales Naturales o del Sistema Departamental de Áreas Protegidas o de alguna otra figura de conservación establecida en la normatividad vigente tales como el Decreto 2372 de 2010 y otras áreas definidas como complementarias para la conservación como son las de distinción internacional (Sitios Ramsar, Reservas de la Biósfera, Aícas, entre otros).

Parágrafo 1: El Anexo 2. Aprovechamiento y Compensación Forestal, se presenta el listado de todos los árboles inventariados.

Parágrafo 2: El cuadro No. 123 del Documento Técnico de Soporte el cual hace parte integral del presente decreto, se relaciona el consolidado de árboles a erradicar para la construcción del proyecto Megacable – trámite CARDER.

Parágrafo 3: El cuadro No. 124 del Documento Técnico de Soporte el cual hace parte integral del presente decreto, se relaciona el consolidado de árboles a erradicar para la construcción del proyecto Megacable – trámite ante la Dirección de Parques, Zonas Verdes y Equipamientos o la entidad que haga sus veces.

Parágrafo 4: El cuadro No. 125 del Documento Técnico de Soporte el cual hace parte integral del presente decreto, se relaciona el consolidado de guadua a erradicar – Trámite ante CARDER.

Artículo 25. TRÁMITE DE LEVANTAMIENTO DE VEDA. Para el trámite de levantamiento de veda de epífitas que se deberá adelantar ante la CARDER, se identificaron los árboles (forófitos) que deben ser objeto de erradicación para la





ALCALDÍA DE PEREIRA

DECRETO No. 234 DE 20 MAR 2019

Versión: 01

Fecha de Vigencia: Noviembre 14 de 2017

POR EL CUAL SE MODIFICA Y ADICIONA EL DECRETO 614 DE 2017 "POR EL CUAL SE ADOPTA EL MACROPROYECTO URBANO CABLE AÉREO COMO ELEMENTO INTEGRADO DEL SISTEMA DE TRANSPORTE PÚBLICO Y SE DICTAN OTRAS DISPOSICIONES"

construcción de las estaciones y de las pilonas de soporte del Cable Aéreo. Estos se encuentran relacionados en el Documento Técnico de Soporte, Capítulo de Formulación, 2.4 Componente Ambiental, 2.4.4.4 Levantamiento de Veda.

En el inventario forestal realizado para el Proyecto Megacable, no se encontró ninguna de las especies de epífitas identificadas en la lista de especies amenazadas definidas en la Resolución 1912 del 15 de septiembre de 2017 del Ministerio de Ambiente y Desarrollo Sostenible.

Parágrafo: El detalle de los forófitos a erradicar y las epífitas asociadas, así como la propuesta de reubicación definitiva de las epífitas rescatadas, se detalla en el Anexo 14. Solicitud de Levantamiento de Veda especies epífitas.

Artículo 26. Modifíquese y adiciónese el artículo 33 del Decreto 614 de 2017, el cual quedará de la siguiente manera:

ARTICULO 33. OBRAS Y/O ACCIONES AMBIENTALES. Las obras y acciones ambientales correspondientes al Proyecto Megacable en su fase de construcción y operación, están debidamente desarrolladas en el Documento Técnico de Soporte y en el anexo 12 "identificación y evaluación de impactos y medidas de manejo del Proyecto Megacable", y conforme a la Resolución CARDER 635 del 13 marzo de 2019, son de carácter vinculante y objeto de seguimiento en la fase correspondiente, de todas las acciones y obras ambientales planteadas.

CAPÍTULO V SISTEMA DE SERVICIOS PÚBLICOS

Artículo 27. Modifíquese y adiciónese el artículo 41 del Decreto 614 de 2017 el cual quedara así:

ARTÍCULO 41. RED DE ACUEDUCTO. El Macroproyecto Urbano Cable Aéreo cuenta con el concepto de viabilidad para la prestación de los servicios públicos de Acueducto y alcantarillado expedida por la Empresa de Aguas y Aguas de Pereira, para satisfacer la demanda requerida del servicio de las cuatro (4) estaciones, de conformidad con lo establecido en el oficio No. N°518 del 7 de febrero de 2017 y en el oficio N° 15 del 15 de mayo de 2018.

En todos los casos de generación de aguas residuales domésticas en el aspecto de saneamiento, su manejo obedecerá a lo establecido por el Plan de Saneamiento y Manejo de Vertimientos PSMV aprobado por el municipio.

Artículo 28. Modifíquese el literal e) del artículo 45 del Decreto 614 de 2017, el cual quedara así:





ALCALDIA DE PEREIRA

DECRETO No. 234 DE 20 MAR 2019

Versión: 01

Fecha de Vigencia: Noviembre 14 de 2017

POR EL CUAL SE MODIFICA Y ADICIONA EL DECRETO 614 DE 2017 "POR EL CUAL SE ADOPTA EL MACROPROYECTO URBANO CABLE AÉREO COMO ELEMENTO INTEGRADO DEL SISTEMA DE TRANSPORTE PÚBLICO Y SE DICTAN OTRAS DISPOSICIONES"

ARTICULO 45. LINEAMIENTOS GENERALES DE SERVICIOS PÚBLICOS APLICABLES AL MACROPROYECTO CABLE AÉREO. Los siguientes son los lineamientos generales de servicios públicos aplicables al Macroproyecto Cable Aéreo, complementarios a los determinados por el POT acuerdo 35 de 2016.

- a) Cualquier tipo de propuesta y/o intervención deberá ser concertada previamente con la Administración Municipal a través de sus operadores municipales.
- b) Todas las redes y los componentes de los servicios públicos domiciliarios deberán cumplir con los retiros normativos y de servicio establecida en la normatividad aplicable para el sector por su condición y localización relativa con el sistema de cable aéreo.
- c) Proponer un esquema de alternativas para la prestación del servicio, conforme a las proyecciones y cálculos realizados para las demandas de abastecimiento por los usos y aprovechamientos permitidos para las cuatro (4) estaciones del sistema de cable aéreo.
- d) Definir la infraestructura necesaria para garantizar la cobertura efectiva y continuidad adecuada de los servicios públicos domiciliarios, para satisfacer la demanda por el aprovechamiento de la infraestructura del proyecto de cable aéreo.
- e) Las redes secundarias y acometidas, deben construirse por el sistema vial y/o sitios de espacio público, o suelos de protección si es necesario, de conformidad con los acuerdos CARDER 028 de 2011, 020 de 2013 y 003 de 2018, o las normas que los adicione, modifique o sustituyan, o a través de servidumbres previamente legalizadas.
- f) Ninguna empresa prestadora de servicios públicos podrá utilizar las infraestructuras de soporte o los componentes del sistema de cable aéreo para la conducción o el transporte de los mismos.
- g) Dentro de las fajas de seguridad y protección y/o bajo la infraestructura del sistema de cable aéreo, donde existan o se proyecten redes de servicios públicos cuya operación y mantenimiento esté a cargo de las empresas prestadoras del servicio de la ciudad, se exigirá su modificación o el retiro obligatorio del tramo de red necesaria de acuerdo a la normativa del sector y su interferencia de riesgo con el cable aéreo.
- h) Las redes de los servicios públicos no podrán obstaculizar los desplazamientos y la libre circulación del sistema del cable aéreo, de los usuarios peatones y de los diferentes medios de transporte.
- i) Evaluar y proyectar el saneamiento integral en todas las cuatro (4) piezas urbanas del proyecto del cable aéreo intervenidas.
- j) Se recomienda realizar los diseños para las acometidas de las redes de Acueducto y Alcantarillado para las Estaciones, con los datos suministrados por la Empresa Aguas y Aguas de las cotas de servicio normativo, diámetros y material de tuberías exigidos, con base en la información georreferenciada de la Empresa.
- k) Concertar para Garantizar la prestación efectiva del servicio de Energía al



Handwritten signature



ALCALDÍA DE PEREIRA

DECRETO No. 234 DE 20 MAR 2019

Versión: 01

Fecha de Vigencia: Noviembre 14 de 2017

POR EL CUAL SE MODIFICA Y ADICIONA EL DECRETO 614 DE 2017 "POR EL CUAL SE ADOPTA EL MACROPROYECTO URBANO CABLE AÉREO COMO ELEMENTO INTEGRADO DEL SISTEMA DE TRANSPORTE PÚBLICO Y SE DICTAN OTRAS DISPOSICIONES"

- 100% en calidad, cantidad y continuidad.
- l) Definir y establecer condiciones técnicas y financieras para garantizar la CONTINUIDAD del servicio de Energía en el sistema Proyecto de transporte modo cable aéreo para el municipio de Pereira ante cualquier contingencia por suspensión del servicio.
 - m) Evaluar alternativas tecnológicas de última generación para suplir eventual y temporalmente el sistema eléctrico ante cualquier contingencia presentada.
 - n) Definir y proyectar medidas preventivas y operativas que protejan la vulnerabilidad del sistema de Cable Aéreo.
 - o) Concertar las modificaciones técnicas para la inversión y la ejecución de los tramos de circuitos eléctricos que presentan riesgos dentro de las fajas de servicio y protección de los sistemas, para las propuestas de instalación subterránea.
 - p) Concertar para Garantizar la prestación efectiva del servicio de Energía al 100% en calidad, cantidad y continuidad.
 - q) Definir y establecer condiciones técnicas y financieras para garantizar la CONTINUIDAD del servicio de Energía en el sistema Proyecto de transporte modo cable aéreo para el municipio de Pereira ante cualquier contingencia por suspensión del servicio.
 - r) Evaluar alternativas tecnológicas de última generación para suplir eventual y temporalmente el sistema eléctrico ante cualquier contingencia presentada.
 - s) Definir y proyectar medidas preventivas y operativas que protejan la vulnerabilidad del sistema de Cable Aéreo.
 - t) Concertar las modificaciones técnicas para la inversión y la ejecución de los tramos de circuitos eléctricos que presentan riesgos dentro de las fajas de servicio y protección de los sistemas, para las propuestas de instalación subterránea.
 - u) Cualquier tipo de intervención que se realice directa o indirectamente a través de las diferentes empresas prestadoras de servicios públicos domiciliarios deben cumplir con las medidas de protección y conservación del medio ambiente en cada una de sus intervenciones en las cuatro (4) piezas urbanas referidas al Cable aéreo.
 - v) Definir Planes de Contingencia con análisis sobre la gestión del riesgo, amenazas y vulnerabilidad de redes de servicios públicos e infraestructura del sistema del Cable aéreo, para el conocimiento e implementación de las autoridades y organismos de control y socorro encargadas de la atención y la prevención de desastres.
 - w) Solicitar a los prestadores de servicios públicos los Planes de Operación de emergencias para los diferentes Servicios que puedan afectar la infraestructura del sistema de cable aéreo.
 - x) Definir sistemas alternativos o redundantes para atender contingencias por vulnerabilidad y eventos catastróficos que puedan afectar el sistema del Cable aéreo.



[Firma]



ALCALDÍA DE PEREIRA

DECRETO No. 234 DE 20 MAR 2019

Versión: 01

Fecha de Vigencia: Noviembre 14 de 2017

POR EL CUAL SE MODIFICA Y ADICIONA EL DECRETO 614 DE 2017 "POR EL CUAL SE ADOPTA EL MACROPROYECTO URBANO CABLE AÉREO COMO ELEMENTO INTEGRADO DEL SISTEMA DE TRANSPORTE PÚBLICO Y SE DICTAN OTRAS DISPOSICIONES"

TÍTULO IV
LINEAMIENTOS PIEZAS URBANAS


CAPÍTULO III
PIEZA URBANA 3. UNIVERSIDAD TECNOLÓGICA DE PEREIRA


Artículo 29. Modifíquese el artículo 77 del Decreto 614 de 2017, el cual quedará de la siguiente manera:


ARTÍCULO 77. NORMA URBANÍSTICA APLICABLE. La norma urbanística aplicable a la PIEZA URBANA UNIVERSIDAD TECNOLÓGICA se encuentra definida por los sectores normativos No 3, 15 y 17 adoptado en el Plan de Ordenamiento Territorial (Acuerdo 035 de 2016), sobre la cual debe tenerse en cuenta las condiciones para el desarrollo del artículo 78 del Decreto 614 de 2017.

Artículo 30. VIGENCIA Y DEROGATORIA. El presente decreto rige a partir de su publicación, deroga todas las disposiciones que le sean contrarias y los demás artículos del Decreto 614 del 2017 continúan vigentes y no sufren modificación alguna.

PUBLÍQUESE Y CÚMPLASE



JUAN PABLO GALLO MAYA
Alcalde de Pereira


CAROLINA DEL PILAR GONZÁLEZ L.
Secretaria Planeación (E)


LILIANA GIRALDO GÓMEZ
Secretaria Jurídica

Vo.Bo. JANETH HINCAPIE NOREÑA
Directora Operativa de Asuntos Legales
Secretaria Jurídica

Revisión Legal Secretaria Jurídica: 
Martha Lucia Serna Marin
Abogada externa


Maria Liliad Echeverri Salazar
Profesional especializada

Equipo Técnico:

Componente Urbano: Diana María Uribe Montoya y María Catalina Quintana Morales
Componente Ambiental y Cartográfico: Ennuer Alexander Giraldo Valdes
Componente Jurídico: Julián Gaviria Hincapié



ALCALDIA DE PEREIRA

RESOLUCIÓN No. 5- -2786 DE 20 MAR 2019

Versión: 01

Fecha de Vigencia: Noviembre 14 de 2017

POR MEDIO DE LA CUAL SE ACOGE EL ACTA DE VEREDICTO DE LOS JURADOS DE LA SÉPTIMA CONVOCATORIA DE APOYO A PROGRAMAS CONCERTADOS 2019 DEL MUNICIPIO DE PEREIRA – SECRETARÍA DE CULTURA.

El ALCALDE DEL MUNICIPIO DE PEREIRA, en uso de sus facultades constitucionales y legales, especialmente las contenidas en el artículo 315 de la Constitución Política, la Ley 136 de 1994, modificada parcialmente por la Ley 1551 de 2012, la Ley 397 de 1997, lo dispuesto en el artículo 355 de la Constitución Política de Colombia, y

CONSIDERANDO:

1. Que el Municipio de Pereira mediante Resolución No. 9105 del 26 de septiembre de 2018, adoptó el Manual de la Séptima Convocatoria de Apoyo a Programas Concertados de 2019 del Municipio de Pereira - Secretaría de Cultura y ordenó dar apertura a la misma.
2. Que mediante Resolución No. 11368 del 27 de noviembre de 2018, fueron designados los jurados de la Séptima Convocatoria de Apoyo a Programas Concertados de 2019 del Municipio de Pereira - Secretaría de Cultura, los cuales deliberaron el día 13 de Diciembre de 2018 seleccionando los ganadores de la misma, según como consta en la correspondiente acta, relacionados a continuación:

	NOMBRE DEL PROPONENTE Y REPRESENTANTE LEGAL	NOMBRE DEL PROYECTO PROPUESTO	VALOR APROBADO	% DE FINANCIACION
1	ASOCIACIÓN RO-K-DA TEATRO Nit. 816007495-4 Representante Legal: HAROLD MARIN VALENCIA C.C. 1.088.261.063	XII FESTIVAL IBEROAMERICANO DE TITERES	\$25.914.965	86,4%
2	COMPAÑÍA CREATIVA TRAZASUEÑOS CORPORACIÓN CULTURAL Nit.: 816007951-1 Representante Legal CARLOS VICENTE SÁNCHEZ HERNANDEZ C.C. 18.508.491	LEO, EL FANTÁSTICO BIBLIOBÚS TRAZASUEÑOS	\$25.069.912	83,6%
3	CORPORACIÓN REGIONAL BATUTA RISARALDA Nit.: 800164352-3 Representante Legal: ALBA LUCÍA JARAMILLO De DUPOIT C.C. 21.167.398	BATUTA	\$25.069.912	83,6%

[Firma manuscrita]



RESOLUCIÓN No. 2786 DE 20 MAR 2019

Versión: 01

Fecha de Vigencia: Noviembre 14 de 2017

POR MEDIO DE LA CUAL SE ACOGE EL ACTA DE VEREDICTO DE LOS JURADOS DE LA SÉPTIMA CONVOCATORIA DE APOYO A PROGRAMAS CONCERTADOS 2019 DEL MUNICIPIO DE PEREIRA – SECRETARÍA DE CULTURA.

4	CORPORACIÓN AVC CIUDAD VISUAL Nit.: 900348636-3 Representante Legal: JOHN EDWARD GOMEZ TREJOS C.C. 1.088.305.226	AVC ALBUM DE LA MEMORIA VISUAL UN ARCHIVO GRAFICO DE PEREIRA	\$24.506.543	81,7%
5	CORPORACIÓN CULTURAL CIUDAD LATENTE Nit.: 816006154-3 Representante Legal: MAURICIO GOMEZ OSSA C.C. 10.020.148	CIUDAD CULTURAL-MAGAZÍN - AGENDA MULTIMEDIA DE LA OFERTA CULTURAL DE PEREIRA	\$23.379.806	77,9%
6	CORPORACIÓN CASA CREATIVA Nit.: 900366942-9 Representante Legal: VIVIANA ZULUAGA ZULUAGA C.C. 42.156.238	AL PIE DE LA LETRA FESTIVAL DE LITERATURA DE PEREIRA FELIPE VI	\$23.379.806	77,9%
7	CORPORACIÓN CULTURAL LUNA DE LOCOS Nit.: 900273814-4 Representante Legal: GIOVANNY ENRIQUE GOMEZ GIL C.C. 10.011.236	XIII FESTIVAL INTERNACIONAL DE POESÍA DE PEREIRA	\$23.098.121	77,0%
8	ALLIANCE FRANCAISE Nit: 891400007-0 Representante Legal OSVALDO ANTONIO CASTILLA CONTRERAS C.C. 13.823.372	LA ALIANZA FRANCESA, DIÁLOGO ENTRE CULTURAS.	\$23.098.121	77,0%
9	FUNDACION DEL BAMBUCO COLOMBIANO Nit.: 800243098-6 Representante Legal: JULIO CESAR ARANGO GARCES C.C. 10.082.527	28° CONCURSO NACIONAL DEL BAMBUCO	\$22.816.437	76,1%
10	CENTRO COLOMBO AMERICANO Nit.: 891400803-7 Representante Legal LUIS FERNANDO CASTRILLÓN TRUJILLO C.C. 10.071.546	SE MUEVE LA PAZ	\$22.816.437	76,1%
11	CORPORACIÓN CULTURAL MARCAPASOS PÚBLICO Nit.: 900097618-2 Representante Legal MAURICIO ROBLEDO ARIAS C.C. 10.011.795	SALA ESTRECHA 2019	\$22.534.752	75,1%



ALCALDÍA DE PEREIRA

2786

20 MAR 2019

RESOLUCIÓN No. _____ DE _____

Versión: 01

Fecha de Vigencia: Noviembre 14 de 2017

POR MEDIO DE LA CUAL SE ACOGE EL ACTA DE VEREDICTO DE LOS JURADOS DE LA SÉPTIMA CONVOCATORIA DE APOYO A PROGRAMAS CONCERTADOS 2019 DEL MUNICIPIO DE PEREIRA – SECRETARÍA DE CULTURA.

12	FUNDACIÓN MUSEO DE ARTE DE PEREIRA Nit.: 891411958-7 Representante Legal SERVIA CORTÉS DÍAZ C.C. 24.913.297	RECORRIENDO EL PAISAJE DE LA PROVINCIA A LA URBE- RECONOCIENDO LA HISTORIA DESDE LA REGIÓN	\$22.534.752	75,1%
13	CORPORACIÓN LA CUADRA TALLERES ABIERTOS Nit.: 900036323-4 Representante Legal JAVIER MARTÍN GARCÍA JARAMILLO C.C. 19.078.966	LA CUADRA TALLERES ABIERTOS	\$22.534.752	75,1%
14	FUNDACIÓN CINDES CENTRO PARA LA INCLUSIÓN Y EL DESARROLLO SOCIAL Nit.: 891401674-8 Representante Legal GLORIA PATRICIA MARÍN BEDOYA C.C. 42.115.671	"ARCO IRIS2" DANZA Y MÚSICA INTEGRADA UNA MUESTRA DE INCLUSIÓN PARA PEREIRA	\$22.534.752	75,1%
15	CORPORACIÓN OSHÚN Nit.: 901003898-9 Representante Legal PAULA ANDREA ARCILA JARAMILLO C.C. 1.088.304.681	VI ENCUENTRO INTERNACIONAL DE ORALITURAS: PALABRAS DE NUESTRA TIERRA	\$21.971.384	73,2%
16	FUNDACIÓN CULTURA PARA EL DESARROLLO NIT.: 900428287-1 Representante Legal JULIANA AGUIRRE HURTADO C.C. 1.088.330.057	C5 LABORATORIO EDITORIAL CREACIÓN, CONVERGENCIA Y CIRCULACIÓN DE CONTENIDOS CULTURALES Y CREATIVOS.	\$21.971.384	73,2%
17	FUNDACIÓN ENFANCES 2/32 FRANCIA COLOMBIA NIT. 816006381-9 Representante Legal JESUS MARIA CALLE GUERRA C.C 3.567.005	COMETA DE COLORES	\$21.667.995	73,2%
18	FUNDACION SOCIAL COLOMBIANA DE SALUD COLSALUD NIT.: 830506811-0 Representante Legal ADRIANA MARULANDA MUÑOZ C.C. 42.082.625	UN CANTO A LOS SUEÑOS DE CIUDAD	\$21.689.699	72,3%
19	FUNDACIÓN AMIGOS DEL BOLERO	XXIII FESTIVAL INTERNACIONAL DEL	\$21.689.699	72,3%





ALCALDÍA DE PEREIRA

RESOLUCIÓN No. _____ DE _____ 20 MAR 2019

Versión: 01

Fecha de Vigencia: Noviembre 14 de 2017

POR MEDIO DE LA CUAL SE ACOGE EL ACTA DE VEREDICTO DE LOS JURADOS DE LA SÉPTIMA CONVOCATORIA DE APOYO A PROGRAMAS CONCERTADOS 2019 DEL MUNICIPIO DE PEREIRA – SECRETARÍA DE CULTURA.

	NIT. 816002496-9 Representante Legal: ALFONSO TORRES MARTINEZ C.C. 19.325.961	BOLERO		
20	FUNDACIÓN CULTURARTE LATIN SALSA NIT. 900593325-7 Representante Legal JUAN PABLO MUÑOZ MARIN C.C. 1.060.646.609	VIVE Y SUEÑA LA MAGIA DE BAILAR	\$21.408.015	71,4%
21	CORPORACIÓN EJE 16 NIT.: 900142820-7 Representante Legal IVAN OLMEDO MONSALVE MORALES C.C. 10.002.001	XVI FESTIVAL DE CINE DEL SUR	\$21.408.015	71,4%
22	INSTITUTO DE AUDIOLOGÍA INTEGRAL NIT.: 891408974-4 Representante Legal PAULA ANDREA ARIAS MARIN C.C. 42.123.946	LA EXPRESIÓN TEATRAL UNA MIRADA DE INCLUSIÓN Y VISIBILIDAD DE PERSONAS CON DISCAPACIDAD	\$20.774.225	70,4%
23	ASOCIACIÓN CULTURAL Y TEATRAL EL PASO NIT.: 900223391-7 Representante Legal CESAR AUGUSTO CASTAÑO GIRALDO C.C. 10.033.056	X ENCUENTRO DE LECTURAS DRAMATICAS EL TEATRO TAMBIEN SE LEE	\$21.126.330	70,4%
24	FUNDACIÓN ARTISTICA Y CULTURAL FUNDAARTE NIT.: 816008359-5 Representante Legal CHRISTIAN FELIPE BUITRAGO GIRALDO C.C. 1.088.311.547	XII MUESTRA NACIONAL E INTERNACIONAL DE DANZA FOLCLORICA Y II CONCURSO DEPARTAMENTAL DE DANZA	\$21.126.330	70,4%
25	CORPORACIÓN LA ASTILLA EN EL OJO NIT.: 900929708-9 Representante Legal JULIAN ANDRES SALAZAR VALENCIA C.C. 1.088.302.597	DECIMA TEMPORADA CREATIVA	\$21.126.330	70,4%
26	FUNDACIÓN CULTURAL TEATRO TALLER EL CAMINO NIT.: 800214224-4 Representante Legal JOSÉ OBER GALVEZ GARCÍA C.C. 4.317.021	INVESTIGACIÓN SOBRE LA PROBLEMÁTICA: EMBARAZO EN MENORES DE EDAD" PARA SER LLEVADA	\$20.844.646	69,5%





ALCALDÍA DE PEREIRA

RESOLUCIÓN No. 2786 DE 20 MAR 2019

Versión: 01

Fecha de Vigencia: Noviembre 14 de 2017

POR MEDIO DE LA CUAL SE ACOGE EL ACTA DE VEREDICTO DE LOS JURADOS DE LA SÉPTIMA CONVOCATORIA DE APOYO A PROGRAMAS CONCERTADOS 2019 DEL MUNICIPIO DE PEREIRA – SECRETARÍA DE CULTURA.

		AL TEATRO"		
27	UNIVERSIDAD CATOLICA DE PEREIRA NIT. 891408261-1 Representante Legal JHON FREDY FRANCO DELGADO C.C. 18.511.519	LABORATORIO DE RE-CREACIÓN DE LA IMAGEN DEL TERRITORIO DE LA MUJER EMBERA CHAMI A TRAVES DE SU INDUMENTARIA INDÍGENA	\$20.844.646	69,5%
28	CORPORACIÓN IMPACTO JUVENIL NIT.: 900747024-8 Representante Legal CARLOS CÉSAR PALACIOS MACHADO C.C. 1.088.315.986	TOKIOMANIA	\$20.562.962	68,5%
29	FUNDACIÓN INSTITUTO DE AUDIOLOGÍA PROYECTO DE INCLUSIÓN SOCIAL NIT.: 900652157-1 Representante Legal: DABINSON ROEMER POSSO RIVERA C.C. 16.549.806	SEGUNDO ENCUENTRO DE EXPRESIONES ARTÍSTICAS Y CULTURALES DE PERSONAS CON DISCAPACIDAD, UNA PLATAFORMA PARA LA INCLUSIÓN	\$20.220.246	68,5%
30	CORPORACIÓN UTOPIA PRODUCCIONES NIT.: 901112564-1 Representante Legal: MARIA LUCERO GIRALDO C.C. 24.327.535	II FESTIVAL INTERNACIONAL DE TEATRO UN PASO A LA ESCENA	\$20.562.962	68,5%
31	CORPORACIÓN RUTA 4 NIT.: 901014906-7 Representante Legal: JORGE AUGUSTO NOREÑA OCAMPO C.C. 1.088.008.026	LABORATORIOS URBANOS	\$19.740.443	68,5%
32	ASOCIACIÓN CULTURAL PALO Q'SEA NIT.: 900076543-9 Representante Legal: JUAN GUILLERMO QUINTERO ESCOBAR C.C. 10.114.294	SEPTIMO FESTIVAL DE TEATRO EJE CAFETERO "EJE RETEJE"	\$20.562.962	68,5%
33	CORPORACIÓN MUSICAL PARA EL ARTE Y LA CULTURA BECAO NIT.: 900704000-7 Representante Legal: JUAN DAVID BEDOYA RINCON	V TEMPORADA DE LA ORQUESTA DE CUERDAS PULSADAS DE RISARALDA	\$20.247.475	67,6%





ALCALDÍA DE PEREIRA

RESOLUCIÓN No. 1- - - 2786 DE 20 MAR 2019

Versión: 01

Fecha de Vigencia: Noviembre 14 de 2017

POR MEDIO DE LA CUAL SE ACOGE EL ACTA DE VEREDICTO DE LOS JURADOS DE LA SÉPTIMA CONVOCATORIA DE APOYO A PROGRAMAS CONCERTADOS 2019 DEL MUNICIPIO DE PEREIRA – SECRETARÍA DE CULTURA.

	C.C. 1.097.393.799			
34	CORPORACION KORALIA PRODUCCIONES NIT.: 900933020-6 Representante Legal LUZ STELLA GIL GIRALDO C.C. 31.993.111	PAPÁ BOCÓ LE CANTA AL PAZ-ÍFICO	\$20.281.277	67,6%
35	ASOCIACIÓN CRISTIANA DE JOVENES DE RISARALDA NIT.: 800154670-8 Representante Legal HUGO NELSON BUITRAGO DÍAZ C.C. 88.198.469	VIVA LA MÚSICA ESCUELA SOCIAL DE MÚSICA	\$20.281.277	67,6%
36	FUNDACIÓN ARTISTICA VUELTA CANELA NIT.: 816000816-3 Representante Legal JULIAN ANDRES ROJAS CALVO C.C. 10.000.852	CONCIERTOS DIDACTICOS "COLOMBIA REGIA"	\$20.278.789	67,6%
37	FUNDACIÓN PARADIGMA ARTE PARA SOÑAR NIT.: 816005493-0 Representante Legal: WILMAR HERNANDO RAMIREZ LOPEZ C.C. 10.007.736	CREADORES DE ARTE PARA SOÑAR	\$20.281.277	67,6%
38	FUNDACIÓN PALENQUE DE EGOYA NIT. 901056541-2 Representante Legal: LUIS ALBERTO PALOMEQUE MOSQUERA C.C. 1.076.380.670	URAMBA LITERARIA, entre voces y letras ancestrales	\$15.833.011	66,7%
39	CLUB DEPORTIVO DE BAILE MILUZKA NIT.: 900392438-8 Representante Legal: LUZ MARINA RUIZ RIOS C.C. 42.053.464	DE LO CLASICO A LO URBANO	\$19.999.593	66,7%
40	ASOCIACIÓN DE MUJERES AFRO RISARALDENSES KAYNA NIT.: 900025433-9 Representante Legal: DELMA AURORA MOSQUERA MOSQUERA C.C. 24.999.103	PEREIRA INTERCAMBIO DE SABERES ETNICOS	\$19.999.593	66,7%
41	CORPORACIÓN FRACTALAB PARA EL LABORATORIO DE TENDENCIAS Y	LIVING LAB: SONIDOS EMERGENTES	\$13.802.536	65,7%





ALCALDÍA DE PEREIRA

RESOLUCIÓN No. 1- - - 2786 DE 20 MAR 2019

Versión: 01

Fecha de Vigencia: Noviembre 14 de 2017

POR MEDIO DE LA CUAL SE ACOGE EL ACTA DE VEREDICTO DE LOS JURADOS DE LA SÉPTIMA CONVOCATORIA DE APOYO A PROGRAMAS CONCERTADOS 2019 DEL MUNICIPIO DE PEREIRA – SECRETARÍA DE CULTURA.

	CONCEPTOS NIT.: 900351700-8 Representante Legal: JAIME ALBERTO MAHMUD LOPEZ C.C. 10.027.078			
42	CORPORACIÓN CULTURAL CASA TALLER ARTE DAM NIT.: 816007903-8 Representante Legal HENRY ALBERTO CALDERON VARGAS C.C. 10.086.129	PEREIRA DANZA INTERNACIONAL 2019 Y MUESTRA DE DANZA FOLCLORICA FORMATO 6	\$19.717.908	65,7%
43	BAUDÓ AGENCIA PÚBLICA NIT.: 901076102-8 Representante Legal LAURA SOFÍA MEJÍA LÓPEZ C.C. 1.032.412.262	E.C.O: ENCUENTROS DE CREACIÓN	\$19.717.908	65,7%
44	COOPETATIVA CULTURAL ARTECOOP NIT.: 900320588-6 Representante Legal JUANA MILENA ARANGO VACARES C.C. 42.118.974	1º ENCUENTRO NACIONAL PLATAFORMAS "ASÍ SUENA COLOMBIA"	\$19.436.224	64,8%
45	ASOCIACIÓN CULTURAL TROPA TEATRO NIT.: 900625609-2 Representante Legal DIEGO JULIAN ZAVALA VARGAS C.C. 10.007.130	VI TEMPORADA ALTA "LA BACANAL" GIRA ANTIOQUIA Y RISARALDA	\$19.154.540	63,8%
46	ASOCIACIÓN CENTRO DE CONSULTORÍA UNIVERSITARIA NIT.: 816005155-6 Representante Legal DANIEL GRISALES GARCÍA C.C. 10.127.991	MERCADO CREATIVO POP UP DE LA COSECHA 2019	\$18.591.171	62,0%
47	NUKANTI FOUNDATION PARA LA INFANCIA NIT.: 900447064-5 Representante Legal LEONARDO JAVIER PESCADOR RESTREPO C.C. 9.697.811	PROGRAMA DE CAPACITACIÓN MUSICAL PARA LOS NUEVOS COMPOSITORES E INTERPRETES DE LA MÚSICA POPULAR	\$15.616.583	62,0%
48	LA FUNDACIÓN MUSICAL Y ARTÍSTICA DE COLOMBIA NIT.: 900372328-0 Representante Legal MÓNICA LONDOÑO ARANGO C.C. 42.075.107	LA CHIVA ARTISTICA Y PATRIMONIAL ZONA RURAL	\$18.591.171	62,0%





ALCALDÍA DE PEREIRA

RESOLUCIÓN No. 2786 DE 20 MAR 2019

Versión: 01

Fecha de Vigencia: Noviembre 14 de 2017

POR MEDIO DE LA CUAL SE ACOGE EL ACTA DE VEREDICTO DE LOS JURADOS DE LA SÉPTIMA CONVOCATORIA DE APOYO A PROGRAMAS CONCERTADOS 2019 DEL MUNICIPIO DE PEREIRA – SECRETARÍA DE CULTURA.

49	FUNDACIÓN PARA LA CULTURA, LA CIENCIA Y LA TECNOLOGÍA NIT.: 891480057-0 Representante Legal YOLANDA CORTÉS ISAZA C.C. 41.907.237	SEMINARIO DE LITERATURA INFANTIL Y JUVENIL DE PEREIRA LIJPE	\$18.591.171	62,0%
50	CORPORACION COMCULTURA NIT.: 900302464-5 Representante Legal ALEXANDER GARCIA ZAPATA C.C. 1.088.240.576	CIRCUITO MUSICAL NARANJA	\$18.591.171	62,0%
51	CORPORACIÓN KHUYAY NIT.: 900971361-4 Representante Legal Natalia Cano Giraldo C.C. 42.163.059	FESTIVAL PEREIRA QUERENDONA 2019	\$17.898.744	61,0%
52	ASOCIACIÓN AFROCOLOMBIANA CAMERUN NIT.: 800200803-8 Representante Legal ALEXIS SCARPETA MOSQUERA C.C. 82.360.033	RESCATE Y FORTALECIMIENTO EN TRADICIÓN ORAL, TÉCNICA VOCAL Y FORMACIÓN CORAL DEL PACÍFICO COLOMBIANO A LAS COMUNIDADES AFROCOLOMBIANAS RESIDENTES EN EL MUNICIPIO DE PEREIRA"	\$18.309.486	61,0%
53	CORPORACIÓN CULTURAL ESCENA URBANA NIT.: 900494597-9 Representante Legal GISELA HINCAPIE NOREÑA C.C. 42.147.614	EL ARTE DE RESPIRAR	\$18.309.486	61,0%
54	CENTRO DE ESTUDIOS E INVESTIGACIONES POR LA PAZ - CESPZ NIT.: 900835654-5 Representante Legal DIANA MARCELA CORRALES LOAIZA C.C. 42.155.276	V FESTIVAL DEPARTAMENTAL DE ARTISTAS POR LA PAZ	\$17.882.265	61,0%

3. Que el Municipio de Pereira, con el fin de dar cabal cumplimiento al Programa Municipal de Apoyo a Programas Concertados, acoge el acta de deliberación de fecha 13 de Diciembre de 2018, entregada por los Jurados de la Séptima Convocatoria de Apoyo a Programas Concertados 2019 del Municipio de Pereira – Secretaría de Cultura.

[Firma manuscrita]



ALCALDÍA DE PEREIRA

RESOLUCIÓN No. DE 20 MAR 2019
 --- - - - 27 86

Versión: 01

Fecha de Vigencia: Noviembre 14 de 2017

POR MEDIO DE LA CUAL SE ACOGE EL ACTA DE VEREDICTO DE LOS JURADOS DE LA SÉPTIMA CONVOCATORIA DE APOYO A PROGRAMAS CONCERTADOS 2019 DEL MUNICIPIO DE PEREIRA – SECRETARÍA DE CULTURA.

4. Que la asignación de los recursos se hizo de forma proporcional al puntaje obtenido en la evaluación y teniendo en cuenta el tope presupuestal disponible para esta convocatoria a desarrollar en la vigencia 2019.
5. Que el Municipio de Pereira determinó como presupuesto oficial para el Programa Municipal de Apoyo a Programas Concertados para la vigencia 2019, el valor de MIL CIENTO VEINTE MILLONES DE PESOS M/CTE (\$1.120.000.000), según consta en Certificados de Disponibilidad Presupuestal No. 2280 del 12 de febrero de 2019 y 2706 del 07 de marzo de 2019, expedidos por la Secretaría de Hacienda del Municipio de Pereira.

En mérito de lo expuesto, el ALCALDE DE PEREIRA,

RESUELVE:

ARTÍCULO PRIMERO: Acoger el acta de deliberación de fecha 13 de Diciembre de 2018, entregada por los Jurados de la Séptima Convocatoria de Apoyo a Programas Concertados 2019 del Municipio de Pereira – Secretaría de Cultura, reconociendo como ganadores de dicha Convocatoria a:

	NOMBRE DEL PROPONENTE Y REPRESENTANTE LEGAL	NOMBRE DEL PROYECTO PROPUESTO	VALOR APROBADO	% DE FINANCIACION
1	ASOCIACIÓN RO-K-DA TEATRO Nit. 816007495-4 Representante Legal: HAROLD MARIN VALENCIA C.C. 1.088.261.063	XII FESTIVAL IBEROAMERICANO DE TITERES	\$25.914.965	86,4%
2	COMPAÑÍA CREATIVA TRAZASUEÑOS CORPORACIÓN CULTURAL Nit.: 816007951-1 Representante Legal CARLOS VICENTE SÁNCHEZ HERNÁNDEZ C.C. 18.508.491	LEO, EL FANTÁSTICO BIBLIOBÚS TRAZASUEÑOS	\$25.069.912	83,6%
3	CORPORACIÓN REGIONAL BATUTA RISARALDA Nit.: 800164352-3 Representante Legal: ALBA LUCÍA JARAMILLO De	BATUTA	\$25.069.912	83,6%

[Firma manuscrita]



ALCALDIA DE PEREIRA

RESOLUCIÓN No. 2786 DE 20 MAR 2019

Versión: 01

Fecha de Vigencia: Noviembre 14 de 2017

POR MEDIO DE LA CUAL SE ACOGE EL ACTA DE VEREDICTO DE LOS JURADOS DE LA SÉPTIMA CONVOCATORIA DE APOYO A PROGRAMAS CONCERTADOS 2019 DEL MUNICIPIO DE PEREIRA – SECRETARÍA DE CULTURA.

	DUPORT C.C. 21.167.398			
4	CORPORACIÓN AVC CIUDAD VISUAL Nit.: 900348636-3 Representante Legal: JOHN EDWARD GOMEZ TREJOS C.C. 1.088.305.226	AVC ALBUM DE LA MEMORIA VISUAL UN ARCHIVO GRAFICO DE PEREIRA	\$24.506.543	81,7%
5	CORPORACIÓN CULTURAL CIUDAD LATENTE Nit.: 816006154-3 Representante Legal: MAURICIO GOMEZ OSSA C.C. 10.020.148	CIUDAD CULTURAL-MAGAZÍN - AGENDA MULTIMEDIA DE LA OFERTA CULTURAL DE PEREIRA	\$23.379.806	77,9%
6	CORPORACIÓN CASA CREATIVA Nit.: 900366942-9 Representante Legal: VIVIANA ZULUAGA ZULUAGA C.C. 42.156.238	AL PIE DE LA LETRA FESTIVAL DE LITERATURA DE PEREIRA FELIPE VI	\$23.379.806	77,9%
7	CORPORACIÓN CULTURAL LUNA DE LOCOS Nit.: 900273814-4 Representante Legal: GIOVANNY ENRIQUE GOMEZ GIL C.C. 10.011.236	XIII FESTIVAL INTERNACIONAL DE POESÍA DE PEREIRA	\$23.098.121	77,0%
8	ALLIANCE FRANCAISE Nit: 891400007-0 Representante Legal OSVALDO ANTONIO CASTILLA CONTRERAS C.C. 13.823.372	LA ALIANZA FRANCESA, DIÁLOGO ENTRE CULTURAS.	\$23.098.121	77,0%
9	FUNDACION DEL BAMBUCO COLOMBIANO Nit.: 800243098-6 Representante Legal: JULIO CESAR ARANGO GARCES C.C. 10.082.527	28° CONCURSO NACIONAL DEL BAMBUCO	\$22.816.437	76,1%
10	CENTRO COLOMBO AMERICANO Nit.: 891400803-7 Representante Legal LUIS FERNANDO CASTRILLÓN TRUJILLO C.C. 10.071.546	SE MUEVE LA PAZ	\$22.816.437	76,1%
11	CORPORACIÓN CULTURAL MARCAPASOS PÚBLICO Nit.: 900097618-2 Representante Legal	SALA ESTRECHA 2019	\$22.534.752	75,1%





ALCALDÍA DE PEREIRA


RESOLUCIÓN No. 2786 DE 20 MAR 2019

Versión: 01

Fecha de Vigencia: Noviembre 14 de 2017

POR MEDIO DE LA CUAL SE ACOGE EL ACTA DE VEREDICTO DE LOS JURADOS DE LA SÉPTIMA CONVOCATORIA DE APOYO A PROGRAMAS CONCERTADOS 2019 DEL MUNICIPIO DE PEREIRA – SECRETARÍA DE CULTURA.

	MAURICIO ROBLEDO ARIAS C.C. 10.011.795			
12	FUNDACIÓN MUSEO DE ARTE DE PEREIRA Nit.: 891411958-7 Representante Legal SERVIA CORTÉS DÍAZ C.C. 24.913.297	RECORRIENDO EL PAISAJE DE LA PROVINCIA A LA URBE- RECONOCIENDO LA HISTORIA DESDE LA REGIÓN	\$22.534.752	75,1%
13	CORPORACIÓN LA CUADRA TALLERES ABIERTOS Nit.: 900036323-4 Representante Legal JAVIER MARTÍN GARCÍA JARAMILLO C.C. 19.078.966	LA CUADRA TALLERES ABIERTOS	\$22.534.752	75,1%
14	FUNDACIÓN CINDES CENTRO PARA LA INCLUSIÓN Y EL DESARROLLO SOCIAL Nit.: 891401674-8 Representante Legal GLORIA PATRICIA MARÍN BEDOYA C.C. 42.115.671	"ARCO IRIS2" DANZA Y MÚSICA INTEGRADA UNA MUESTRA DE INCLUSIÓN PARA PEREIRA	\$22.534.752	75,1%
15	CORPORACIÓN OSHÚN Nit.: 901003898-9 Representante Legal PAULA ANDREA ARCILA JARAMILLO C.C. 1.088.304.681	VI ENCUENTRO INTERNACIONAL DE ORALITURAS: PALABRAS DE NUESTRA TIERRA	\$21.971.384	73,2%
16	FUNDACIÓN CULTURA PARA EL DESARROLLO NIT.: 900428287-1 Representante Legal JULIANA AGUIRRE HURTADO C.C. 1.088.330.057	C5 LABORATORIO EDITORIAL CREACIÓN, CONVERGENCIA Y CIRCULACIÓN DE CONTENIDOS CULTURALES Y CREATIVOS.	\$21.971.384	73,2%
17	FUNDACIÓN ENFANCES 2/32 FRANCIA COLOMBIA NIT. 816006381-9 Representante Legal JESUS MARIA CALLE GUERRA C.C 3.567.005	COMETA DE COLORES	\$21.667.995	73,2%
18	FUNDACION SOCIAL COLOMBIANA DE SALUD COLSALUD NIT.: 830506811-0 Representante Legal ADRIANA MARULANDA MUÑOZ C.C. 42.082.625	UN CANTO A LOS SUEÑOS DE CIUDAD	\$21.689.699	72,3%





ALCALDIA DE PEREIRA

RESOLUCIÓN No. 7- - - 2786 DE 20 MAR 2019

Versión: 01

Fecha de Vigencia: Noviembre 14 de 2017

POR MEDIO DE LA CUAL SE ACOGE EL ACTA DE VEREDICTO DE LOS JURADOS DE LA SÉPTIMA CONVOCATORIA DE APOYO A PROGRAMAS CONCERTADOS 2019 DEL MUNICIPIO DE PEREIRA – SECRETARÍA DE CULTURA.

19	FUNDACIÓN AMIGOS DEL BOLERO NIT. 816002496-9 Representante Legal: ALFONSO TORRES MARTINEZ C.C. 19.325.961	XXIII FESTIVAL INTERNACIONAL DEL BOLERO	\$21.689.699	72,3%
20	FUNDACIÓN CULTURARTE LATIN SALSA NIT. 900593325-7 Representante Legal JUAN PABLO MUÑOZ MARIN C.C. 1.060.646.609	VIVE Y SUEÑA LA MAGIA DE BAILAR	\$21.408.015	71,4%
21	CORPORACIÓN EJE 16 NIT.: 900142820-7 Representante Legal IVAN OLMEDO MONSALVE MORALES C.C. 10.002.001	XVI FESTIVAL DE CINE DEL SUR	\$21.408.015	71,4%
22	INSTITUTO DE AUDIOLOGIA INTEGRAL NIT.: 891408974-4 Representante Legal PAULA ANDREA ARIAS MARIN C.C. 42.123.946	LA EXPRESIÓN TEATRAL UNA MIRADA DE INCLUSIÓN Y VISIBILIDAD DE PERSONAS CON DISCAPACIDAD	\$20.774.225	70,4%
23	ASOCIACIÓN CULTURAL Y TEATRAL EL PASO NIT.: 900223391-7 Representante Legal CESAR AUGUSTO CASTAÑO GIRALDO C.C. 10.033.056	X ENCUENTRO DE LECTURAS DRAMATICAS EL TEATRO TAMBIEN SE LEE	\$21.126.330	70,4%
24	FUNDACIÓN ARTISTICA Y CULTURAL FUNDAARTE NIT.: 816008359-5 Representante Legal CHRISTIAN FELIPE BUITRAGO GIRALDO C.C. 1.088.311.547	XII MUESTRA NACIONAL E INTERNACIONAL DE DANZA FOLCLORICA Y II CONCURSO DEPARTAMENTAL DE DANZA	\$21.126.330	70,4%
25	CORPORACIÓN LA ASTILLA EN EL OJO NIT.: 900929708-9 Representante Legal JULIAN ANDRES SALAZAR VALENCIA C.C. 1.088.302.597	DECIMA TEMPORADA CREATIVA	\$21.126.330	70,4%
26	FUNDACIÓN CULTURAL TEATRO TALLER EL CAMINO NIT.: 800214224-4 Representante Legal	INVESTIGACIÓN SOBRE LA PROBLEMÁTICA: EMBARAZO EN	\$20.844.646	69,5%





ALCALDIA DE PEREIRA

RESOLUCIÓN No. 2786 DE 20 MAR 2019

Versión: 01

Fecha de Vigencia: Noviembre 14 de 2017

POR MEDIO DE LA CUAL SE ACOGE EL ACTA DE VEREDICTO DE LOS JURADOS DE LA SÉPTIMA CONVOCATORIA DE APOYO A PROGRAMAS CONCERTADOS 2019 DEL MUNICIPIO DE PEREIRA – SECRETARÍA DE CULTURA.

	JOSÉ OBER GALVEZ GARCIA C.C. 4.317.021	MENORES DE EDAD" PARA SER LLEVADA AL TEATRO"		
27	UNIVERSIDAD CATOLICA DE PEREIRA NIT. 891408261-1 Representante Legal JHON FREDY FRANCO DELGADO C.C. 18.511.519	LABORATORIO DE RE-CREACIÓN DE LA IMAGEN DEL TERRITORIO DE LA MUJER EMBERA CHAMI A TRAVES DE SU INDUMENTARIA INDÍGENA	\$20.844.646	69,5%
28	CORPORACIÓN IMPACTO JUVENIL NIT.: 900747024-8 Representante Legal CARLOS CÉSAR PALACIOS MACHADO C.C. 1.088.315.986	TOKIOMANIA	\$20.562.962	68,5%
29	FUNDACIÓN INSTITUTO DE AUDIOLOGÍA PROYECTO DE INCLUSIÓN SOCIAL NIT.: 900652157-1 Representante Legal: DABINSON ROEMER POSSO RIVERA C.C. 16.549.806	SEGUNDO ENCUENTRO DE EXPRESIONES ARTÍSTICAS Y CULTURALES DE PERSONAS CON DISCAPACIDAD, UNA PLATAFORMA PARA LA INCLUSIÓN	\$20.220.246	68,5%
30	CORPORACIÓN UTOPIA PRODUCCIONES NIT.: 901112564-1 Representante Legal: MARIA LUCERO GIRALDO C.C. 24.327.535	II FESTIVAL INTERNACIONAL DE TEATRO UN PASO A LA ESCENA	\$20.562.962	68,5%
31	CORPORACIÓN RUTA 4 NIT.: 901014906-7 Representante Legal: JORGE AUGUSTO NOREÑA OCAMPO C.C. 1.088.008.026	LABORATORIOS URBANOS	\$19.740.443	68,5%
32	ASOCIACIÓN CULTUR PALO Q'SEA NIT.: 900076543-9 Representante Legal: JUAN GUILLERMO QUINTERO ESCOBAR C.C. 10.114.294	SEPTIMO FESTIVAL DE TEATRO EJE CAFETERO "EJE RETEJE"	\$20.562.962	68,5%
33	CORPORACIÓN MUSICAL PARA EL ARTE Y LA CULTURA BECAO NIT.: 900704000-7 Representante Legal:	V TEMPORADA DE LA ORQUESTA DE CUERDAS PULSADAS DE RISARALDA	\$20.247.475	67,6%





ALCALDIA DE PEREIRA

RESOLUCIÓN No. 2786 DE 20 MAR 2019

Versión: 01

Fecha de Vigencia: Noviembre 14 de 2017

POR MEDIO DE LA CUAL SE ACOGE EL ACTA DE VEREDICTO DE LOS JURADOS DE LA SÉPTIMA CONVOCATORIA DE APOYO A PROGRAMAS CONCERTADOS 2019 DEL MUNICIPIO DE PEREIRA - SECRETARÍA DE CULTURA.

	JUAN DAVID BEDOYA RINCON C.C. 1.097.393.799			
34	CORPORACION KORALIA PRODUCCIONES NIT.: 900933020-6 Representante Legal LUZ STELLA GIL GIRALDO C.C. 31.993.111	PAPÁ BOCÓ LE CANTA AL PAZ-ÍFICO	\$20.281.277	67,6%
35	ASOCIACIÓN CRISTIANA DE JOVENES DE RISARALDA NIT.: 800154670-8 Representante Legal HUGO NELSON BUITRAGO DÍAZ C.C. 88.198.469	VIVA LA MÚSICA ESCUELA SOCIAL DE MÚSICA	\$20.281.277	67,6%
36	FUNDACIÓN ARTISTICA VUETACANELA NIT.: 816000816-3 Representante Legal JULIAN ANDRES ROJAS CALVO C.C. 10.000.852	CONCIERTOS DIDACTICOS "COLOMBIA REGIA"	\$20.278.789	67,6%
37	FUNDACIÓN PARADIGMA ARTE PARA SOÑAR NIT.: 816005493-0 Representante Legal: WILMAR HERNANDO RAMIREZ LOPEZ C.C. 10.007.736	CREADORES DE ARTE PARA SOÑAR	\$20.281.277	67,6%
38	FUNDACIÓN PALENQUE DE EGOYA NIT. 901056541-2 Representante Legal: LUIS ALBERTO PALOMEQUE MOSQUERA C.C. 1.076.380.670	URAMBA LITERARIA, entre voces y letras ancestrales	\$15.833.011	66,7%
39	CLUB DEPORTIVO DE BAILE MILUZKA NIT.: 900392438-8 Representante Legal: LUZ MARINA RUIZ RIOS C.C. 42.053.464	DE LO CLASICO A LO URBANO	\$19.999.593	66,7%
40	ASOCIACIÓN DE MUJERES AFRO RISARALDENSES KAYNA NIT.: 900025433-9 Representante Legal: DELMA AURORA MOSQUERA MOSQUERA C.C 24.999.103	PEREIRA INTERCAMBIO DE SABERES ETNICOS	\$19.999.593	66,7%
41	CORPORACIÓN FRACTALAB PARA EL LABORATORIO DE TENDENCIAS Y	LIVING LAB: SONIDOS EMERGENTES	\$13.802.536	65,7%





ALCALDIA DE PEREIRA

RESOLUCIÓN No. 2786 DE 20 MAR 2019

Versión: 01

Fecha de Vigencia: Noviembre 14 de 2017

POR MEDIO DE LA CUAL SE ACOGE EL ACTA DE VEREDICTO DE LOS JURADOS DE LA SÉPTIMA CONVOCATORIA DE APOYO A PROGRAMAS CONCERTADOS 2019 DEL MUNICIPIO DE PEREIRA – SECRETARÍA DE CULTURA.

	CONCEPTOS NIT.: 900351700-8 Representante Legal: JAIME ALBERTO MAHMUD LOPEZ C.C. 10.027.078			
42	CORPORACIÓN CULTURAL CASA TALLER ARTEDAM NIT.: 816007903-8 Representante Legal HENRY ALBERTO CALDERON VARGAS C.C. 10.086.129	PEREIRA DANZA INTERNACIONAL 2019 Y MUESTRA DE DANZA FOLCLORICA FORMATO 6	\$19.717.908	65,7%
43	BAUDÓ AGENCIA PÚBLICA NIT.: 901076102-8 Representante Legal LAURA SOFÍA MEJÍA LOPEZ C.C. 1.032.412.262	E.C.O: ENCUENTROS DE CREACIÓN	\$19.717.908	65,7%
44	COOPETATIVA CULTURAL ARTECOOP NIT.: 900320588-6 Representante Legal JUANA MILENA ARANGO VACARES C.C. 42.118.974	1° ENCUENTRO NACIONAL PLATAFORMAS "ASÍ SUENA COLOMBIA"	\$19.436.224	64,8%
45	ASOCIACIÓN CULTURAL TROPA TEATRO NIT.: 900625609-2 Representante Legal DIEGO JULIAN ZAVALA VARGAS C.C. 10.007.130	VI TEMPORADA ALTA "LA BACANAL" GIRA ANTIOQUIA Y RISARALDA	\$19.154.540	63,8%
46	ASOCIACIÓN CENTRO DE CONSULTORÍA UNIVERSITARIA NIT.: 816005155-6 Representante Legal DANIEL GRISALES GARCÍA C.C. 10.127.991	MERCADO CREATIVO POP UP DE LA COSECHA 2019	\$18.591.171	62,0%
47	NUKANTI FOUNDATION PARA LA INFANCIA NIT.: 900447064-5 Representante Legal LEONARDO JAVIER PESCADOR RESTREPO C.C. 9.697.811	PROGRAMA DE CAPACITACIÓN MUSICAL PARA LOS NUEVOS COMPOSITORES E INTERPRETES DE LA MÚSICA POPULAR	\$15.616.583	62,0%
48	LA FUNDACIÓN MUSICAL Y ARTÍSTICA DE COLOMBIA NIT.: 900372328-0 Representante Legal MÓNICA LONDOÑO ARANGO C.C. 42.075.107	LA CHIVA ARTISTICA Y PATRIMONIAL ZONA RURAL	\$18.591.171	62,0%





RESOLUCIÓN No. 1-2786 DE 20 MAR 2019

Versión: 01

Fecha de Vigencia: Noviembre 14 de 2017

POR MEDIO DE LA CUAL SE ACOGE EL ACTA DE VEREDICTO DE LOS JURADOS DE LA SÉPTIMA CONVOCATORIA DE APOYO A PROGRAMAS CONCERTADOS 2019 DEL MUNICIPIO DE PEREIRA – SECRETARÍA DE CULTURA.

49	FUNDACIÓN PARA LA CULTURA, LA CIENCIA Y LA TECNOLOGÍA NIT.: 891480057-0 Representante Legal YOLANDA CORTÉS ISAZA C.C. 41.907.237	SEMINARIO DE LITERATURA INFANTIL Y JUVENIL DE PEREIRA LIJPE	\$18.591.171	62,0%
50	CORPORACION COMCULTURA NIT.: 900302464-5 Representante Legal ALEXANDER GARCIA ZAPATA C.C. 1.088.240.576	CIRCUITO MUSICAL NARANJA	\$18.591.171	62,0%
51	CORPORACIÓN KHUYAY NIT.: 900971361-4 Representante Legal Natalia Cano Giraldo C.C. 42.163.059	FESTIVAL PEREIRA QUERENDONA 2019	\$17.898.744	61,0%
52	ASOCIACIÓN AFROCOLOMBIANA CAMERUN NIT.: 800200803-8 Representante Legal ALEXIS SCARPETA MOSQUERA C.C. 82.360.033	RESCATE Y FORTALECIMIENTO EN TRADICIÓN ORAL, TÉCNICA VOCAL Y FORMACIÓN CORAL DEL PACÍFICO COLOMBIANO A LAS COMUNIDADES AFROCOLOMBIANAS RESIDENTES EN EL MUNICIPIO DE PEREIRA"	\$18.309.486	61,0%
53	CORPORACIÓN CULTURAL ESCENA URBANA NIT.: 900494597-9 Representante Legal GISELA HINCAPIE NOREÑA C.C. 42.147.614	EL ARTE DE RESPIRAR	\$18.309.486	61,0%
54	CENTRO DE ESTUDIOS E INVESTIGACIONES POR LA PAZ - CESPAS NIT.: 900835654-5 Representante Legal DIANA MARCELA CORRALES LOAIZA C.C. 42.155.276	V FESTIVAL DEPARTAMENTAL DE ARTISTAS POR LA PAZ	\$17.882.265	61,0%

ARTÍCULO SEGUNDO: Los recursos para la celebración de los contratos autorizados mediante este acto administrativo, se atenderán con cargo a los Certificados de Disponibilidad Presupuestal No. 2280 del 12 de febrero de 2019 y 2706 del 07 de marzo de 2019.



Página 16 de 17



ALCALDIA DE PEREIRA

RESOLUCIÓN N°. 57-2786 DE 20 MAR 2019

Versión: 01

Fecha de Vigencia: Noviembre 14 de 2017

POR MEDIO DE LA CUAL SE ACOGE EL ACTA DE VEREDICTO DE LOS JURADOS DE LA SÉPTIMA CONVOCATORIA DE APOYO A PROGRAMAS CONCERTADOS 2019 DEL MUNICIPIO DE PEREIRA – SECRETARÍA DE CULTURA.


ARTÍCULO TERCERO: VIGENCIA Y DEROGATORIAS. El presente acto rige a partir de la fecha de su expedición.


PUBLÍQUESE, COMUNÍQUESE Y CÚMPLASE


JUAN PABLO GALLO MAYA
Alcalde Municipal


ROSA ELENA ANGEL ARENAS
Secretaria de Cultura Municipio de Pereira


LILIANA GIRALDO GOMEZ
Secretaria Jurídica Municipio de Pereira

Revisión Legal: 
Proyectó: María Paulina Campo/Abogada Externa

Nómina: 

**LA PROFESIONAL ESPECIALIZADA COORDINADORA ADMINISTRATIVA
DEL AREA METROPOLITANA CENTRO OCCIDENTE**

CERTIFICA QUE:

La Gaceta Metropolitana Extraordinaria Número 21 fue revisada se tuvieron a la vista todos los documentos originales con sus respectivas firmas el cual reunió los requisitos necesarios para su publicación.

Para constancia, se firma a los Veintidós (22) días del mes De Marzo de dos mil diecinueve (2019).



DIANA PAOLA OSPINA BARRERA
Coordinadora Administrativa