



GACETA METROPOLITANA ORDINARIA

No.22

Edición: Febrero 28 de 2018

Junta Metropolitana

JUAN PABLO GALLO MAYA
ALCALDE DE PEREIRA

FERNANDO JOSE MUÑOZ DUQUE
ALCALDE DE DOSQUEBRADAS

JAVIER ANTONO OCAMPO LOPEZ
ALCALDE DE LA VIRGINIA

MARTHA LUCIA ARANGO ANGEL
REPRESENTANTE CONCEJO DE PEREIRA

SANDRA PATRICIA DEVIA RUIZ
DELEGADA DEL GOBIERNO NACIONAL
AREAS METROPOLITANAS

MARTHA CECILIA ALZATE ALZATE
DIRECTORA



Contenido

DECRETOS Y RESOLUCION

RESOLUCION No 002 LA DESTINACION DE DICHA PARTIDA GLOBAL, SE ADOPTARA PARA LA FINANCIACION DE LAS PROPUESTAS PRESENTADAS POR LA JAC COMUNAL DEL CORREGIMIENTO DE ARABIA QUE PRESENTARON PROPUESTAS.

DECRETOS No 101 POR MEDIO DEL CUAL SE DECLARA LA CALAMIDAD PUBLICA EN EL KM 4 VIA ALTAGRACIA SECTOR FILOBONITO Y EN LA QUEBRADA LA DULCERA AV. LAS AMERICAS CON CALLE 28 DETRÁS DE LAS BODEGAS DE LA UNIDAD RESIDENCIAL LOS ARRAYANES.

DECRETO No 868 POR MEDIO DEL CUAL SE DECLARA LA CALAMIDAD PUBLICA EN LA ZONA DE INFLUENCIA COLINDANTE AL COLECTOR DE LA QUEBRADA LA DULCERA TRAMO 1.

DECRETO No 867 POR MEDIO DEL CUAL SE DECLARA EL RETORNO A LA NORMALIDAD DE LA CALAMIDAD PUBLICA DECRETADA MEDIANTE DECRETOS No 363 DEL 11 DE MAYO DE 2017 Y AMPLIADA A TODO EL MUNICIPIO DE PEREIRA MEDIANTE EL DECRETO 380 DEL 18 DE MAYO DE 2017.

DECRETO No 744 POR MEDIO DEL CUAL SE AMPLIA LOS TERMINOS DE LA CALAMIDAD PUBLICA DECLARADA MEDIANTE EL DECRETO 363 DEL 11 DE MAYO DE 2017 Y AMPLIADA A TODO EL MUNICIPIO DE PEREIRA CON EL DECRETO 380 DEL 17 DE MAYO DE 2017; POR LA INTENSIFICACION DEL PRIMER PERIODO DE LLUVIAS DEL AÑO 2017.

DECRETO N° 239 POR MEDIO DEL CUAL SE CONFORMA Y ORGANIZA EL CONSEJO MUNICIPAL DE GESTIÓN DEL RIESGO DEL MUNICIPIO DE PEREIRA, LOS COMITÉS MUNICIPALES Y SE DICTAN OTRAS DISPOSICIONES.

DECRETO No 470 POR MEDIO DEL CUAL SE ORDENA EL RETORNO A LA NORMALIDAD DE ESTADO DE CALAMIDAD PUBLICA EN EL CORREGIMIENTO DE TRIBUNAS CORCEGA, VEREDA CONDINA, SECTORES GUACARI, VILLALUZ Y SU AREA DE INFLUENCIA.

DECRETO No 380 POR MEDIO DEL CUAL SE AMPLIA LA CALAMIDAD PUBLICA DECLARADA MEDIANTE EL DECRETO 363 DEL 11 DE MAYO DE 2017, A TODO EL MUNICIPIO DE PEREIRA, POR LA INTENSIFICACION DEL PRIMER PEDIDO DE LLUVIAS DEL AÑO 2017.


DECRETO No 473 POR MEDIO DEL CUAL SE ORDENA RETORNO A LA NORMALIDAD DEL ESTADO DE CALAMIDAD PUBLICA EN EL MUNICIPIO DE PEREIRA.

DECRETO No 1031 POR MEDIO DEL CUAL SE DECLARA LA CALAMIDAD PUBLICA EN EL CORREGIMIENTO DE TRIBUNAS CORCEGA VEREDA CONDINA SECTORES GUACARI, VILLALUZ Y SU AREA DE INFLUENCIA.

DECRETO No 120 POR MEDIO DEL CUAL SE HACEN UNAS MODIFICACIONES EN EL PRESUPUESTO DE INGRESOS Y GASTOS DEL MUNICIPIO DE PEREIRA CORRESPONDIENTE A LA PRESENTE VIGENCIA FISCAL DEL AÑO 2018.

DECRETO No 121 POR MEDIO DEL CUAL SE HACEN UNAS MODIFICACIONES EN EL PRESUPUESTO DE INGRESOS Y GASTOS DEL MUNICIPIO DE PEREIRA CORRESPONDIENTE A LA PRESENTE VIGENCIA FISCAL DEL AÑO 2018.

**JUNTA ADMINISTRADORA LOCAL
CORREGIMIENTO DE ARABIA
PEREIRA-RISARALDA**



RESOLUCION No 002

La Junta Administradora Local del Corregimiento de Arabia, en uso de sus facultades Constitucionales Art: 318 numeral 4, Decreto Ley 1333 de 1.986, Art. 135, Ley 136 de 1994, Art 131, Numeral 13,14 y el acuerdo 43 de 2014 numeral 3 y

CONSIDERANDO:

1. El Plan de Ordenamiento Territorial del Municipio de Pereira (POT) "PEREIRA CAPIAL DEL EJE", "como instrumento de construcción de Paz", y norma superior para la construcción de propuestas de desarrollo Local, y existiendo un Plan Local para el Corregimiento de Arabia. Art: 11.
2. El Plan Local del Corregimiento da como prioridad las propuestas presentadas por las organizaciones cívicas y comunitarias del Corregimiento.
3. Que existiendo como Partida Global (FIC) 2018 para el corregimiento de Arabia.
4. Ajustados al Plan de Desarrollo del Corregimiento.


RESUELVE:

ARTÍCULO 1: La destinación de dicha partida global, se adoptara para la financiación de las propuestas presentadas por las JAC comunal del Corregimiento de Arabia que presentaron propuestas.

1. Junta de Acción comunal Centro.
2. Junta de Acción comunal Betulia Baja.
3. Junta de acción comunal Tres Esquinas.
4. Junta de acción comunal Barrio San Carlos-
5. Junta de acción comunal Barrio San Gabriel.
6. Junta de acción comunal Barrio San Martín.
7. Junta de acción comunal Vereda Pérez Bajo.

CENTRO ADMINISTRATIVO ARABIA
PARQUE PRINCIPAL
CELULAR 317-7975872
CORREO: eugenio_arabia@hotmail.com

**JUNTA ADMINISTRADORA LOCAL
CORREGIMIENTO DE ARABIA
PEREIRA-RISARALDA**





8. Junta de acción comunal Barrio la Esperanza.
9. Junta de acción comunal vereda Yarumal.

ARTÍCULO 2: La presente Resolución rige a partir de la fecha de radicación en la alcaldía de Pereira, y deroga todas las disposiciones que le sean contrarias.

PUBLIQUESE, COMUNIQUESE Y CUMPLASE

Dada en el Corregimiento de Arabia a los 4 días del mes de febrero de 2018.


Eugenio Muñoz
Presidente


Jhon Jairo Echeverry
Secretario



101
12 FEB 2018
DECRETO No. _____ DE _____

Versión: 01

Fecha de Vigencia: Noviembre 14 de 2017

**"POR MEDIO DEL CUAL SE DECLARA LA CALAMIDAD PÚBLICA EN EL KM 4 VÍA
ALTAGRACIA – SECTOR FILOBONITO Y EN LA QUEBRADA LA DULCERA AV. LAS
AMERICAS CON CALLE 28 DETRÁS DE LAS BODEGAS DE LA UNIDAD RESIDENCIAL LOS
ARRAYANES"**

EL ALCALDE MUNICIPAL DE PEREIRA (E), en ejercicio de sus atribuciones, en especial las conferidas en la Constitución Política Art. 315, la Ley 136 de 1994 Art. 91, modificada por el Art. 29 de la ley 1551 de 2012, el artículo 57 y siguientes de la Ley 1523 de 2012 y demás normas concordantes y,

CONSIDERANDO:

Que son fines esenciales del Estado: Servir a la comunidad, promover la prosperidad general y garantizar la efectividad de los principios, derechos y deberes consagrados en la Constitución; facilitar la participación de todos en las decisiones que los afectan y en la vida económica, política, administrativa y cultural de la Nación; defender la independencia nacional, mantener la integridad territorial y asegurar la convivencia pacífica y la vigencia de un orden justo.

Que las autoridades de la República están instituidas para proteger a todas las personas residentes en Colombia, en su vida, honra, bienes, creencias, y demás derechos y libertades, y para asegurar el cumplimiento de los deberes sociales del Estado y de los particulares.

Que los residentes en Colombia deben ser protegidos por las autoridades en su vida e integridad física y mental, en sus bienes y en sus derechos colectivos a la seguridad, la tranquilidad y la salubridad públicas y a gozar de un ambiente sano, frente a posibles desastres o fenómenos peligrosos que amenacen o infieran daño a los valores enunciados.

Que la gestión del riesgo se constituye en una política de desarrollo indispensable para asegurar la sostenibilidad, la seguridad territorial, los derechos e intereses colectivos, mejorar la calidad de vida de las poblaciones y las comunidades en riesgo y, por lo tanto, está intrínsecamente asociada con la planificación del desarrollo seguro, con la gestión ambiental territorial sostenible, en todos los niveles de gobierno y la efectiva participación de la población.

Que la gestión del riesgo es responsabilidad de todas las autoridades y de los habitantes del territorio colombiano.

Que en cumplimiento de esta responsabilidad, las entidades públicas, privadas y comunitarias desarrollarán y ejecutarán los procesos de gestión del riesgo, entendiéndose: conocimiento del riesgo, reducción del riesgo y manejo de desastres, en el marco de sus competencias, su ámbito de actuación y su jurisdicción, como componentes del Sistema Nacional de Gestión del Riesgo de Desastres.

Que es deber de las autoridades y entidades del Sistema Nacional de Gestión del Riesgo de Desastres, reconocer, facilitar y promover la organización y





ALCALDIA DE PEREIRA

DECRETO No. 101 DE 12 FEB 2018

Versión: 01

Fecha de Vigencia: Noviembre 14 de 2017

**"POR MEDIO DEL CUAL SE DECLARA LA CALAMIDAD PÚBLICA EN EL KM 4 VÍA
ALTAGRACIA – SECTOR FILOBONITO Y EN LA QUEBRADA LA DULCERA AV. LAS
AMERICAS CON CALLE 28 DETRÁS DE LAS BODEGAS DE LA UNIDAD RESIDENCIAL LOS
ARRAYANES"**

participación de comunidades étnicas, asociaciones cívicas, comunitarias, vecinales, benéficas, de voluntariado y de utilidad común.
Es deber de todas las personas hacer parte del proceso de gestión del riesgo en su comunidad.

Que de conformidad con el artículo 209 de la Constitución Política, la función administrativa está al servicio de los intereses generales y se desarrolla con fundamento en los principios de igualdad, moralidad, eficacia, economía, celeridad, imparcialidad y publicidad, mediante la descentralización, la delegación y la desconcentración de funciones.

Que el Gobernador y los Alcaldes son conductores del sistema nacional en su nivel territorial y están investidos con las competencias necesarias para conservar la seguridad, la tranquilidad y la salubridad en el ámbito de su jurisdicción.

Que el artículo 314 de la Constitución Política establece que: "En cada municipio habrá un alcalde, jefe de la administración local y representante legal del municipio, (...)".

Que los alcaldes como jefes de la administración local representan al Sistema Nacional en el municipio. El alcalde, como conductor del desarrollo local, es el responsable directo de la implementación de los procesos de gestión del riesgo en municipio, incluyendo el conocimiento y la reducción del riesgo y el manejo de desastres en el área de su jurisdicción, estando investido con las competencias necesarias para conservar la seguridad, la tranquilidad y la salubridad en el ámbito de su jurisdicción.

Que de conformidad con los reportes entregados a la Alcaldía por parte de La Secretaría de Infraestructura en donde se informó situaciones de riesgo graves en los siguientes puntos:

"Km 4 Pereira- Altagracia-Sector Cajones/ Filobonito: Proceso de deslizamiento por daños graves en red de alcantarillado (transversal), pantalla de descole de la transversal y pérdida de un tramo de cunetas.

Via Mundo Nuevo-UTP / El Bosque: Asentamiento afectación de la transversal quedando la placa de la vía sin apoyo, Colapso de Trinchos escalonados en guadua con proceso erosivo avanzado.

Combia- Vereda San Luis : Fallo de banca que generó pérdida de placa huella debido a la alta pendiente y condiciones litológicas, condiciones climáticas sumado a la ausencia del manejo de aguas de escorrentía.

La Arenosa- San Martin de Loba/ San Miguel: Socavación de la quebrada la arenosa lo que generó el desplome de muro y material de la ladera que afectó el acceso barrio San Miguel y San Martin de Loba- Avenida de las Américas con calle 28 detrás de las bodegas de la Unidad Residencial los Arrayanes".





ALCALDIA DE PEREIRA

DECRETO No. 101 DE

12 FEB 2018

Versión: 01

Fecha de Vigencia: Noviembre 14 de 2017

"POR MEDIO DEL CUAL SE DECLARA LA CALAMIDAD PÚBLICA EN EL KM 4 VÍA ALTAGRACIA – SECTOR FILOBONITO Y EN LA QUEBRADA LA DULCERA AV. LAS AMERICAS CON CALLE 28 DETRÁS DE LAS BODEGAS DE LA UNIDAD RESIDENCIAL LOS ARRAYANES"

Que a raíz de lo anterior, y de conformidad a los reportes de emergencia y visitas efectuadas por la Dirección de Gestión de Riesgo y solicitudes presentadas por la comunidad, se llevó a cabo Consejo Municipal de Gestión de Riesgo de Desastres -CMGRD, el pasado 09 de febrero de 2018, a través del cual el director de Gestión de Riesgo, expuso la problemática presentada en los sectores referidos y una vez escuchado los argumentos fácticos presentados el CMGRD, emitió su concepto favorable para que el Alcalde Municipal procediera a declarar la Calamidad Pública en los sectores con mayor inminencia de riesgo, entre los que se encuentran Sector Filobonito a la altura del Km 4 Vía Pereira – Altagracia, del cual reposa Informe técnico de la Dirección de Gestión de Riesgo Radicado 252 del 04 de enero de 2018 en el que se indica:

- Sector Filobonito a la altura del Km 4 Vía Pereira – Altagracia, en donde se presenta un proceso de deslizamiento en la margen izquierda de la vía, el cual generó daños graves en las obras de manejo de aguas lluvias tales como: Pantalla de concreto obra de descole de la transversal (alcantarillado de aguas lluvias), un tramo de las red de alcantarillado (Transversal), un tramo de cunetas las cuales descolaban en la transversal.

Se observa también afectación y daño en la red de agua potable con diámetro de aproximadamente 8 pulgadas la cual pudo haber generado que el deslizamiento fuera aun mayor. En la parte baja del deslizamiento se observa que el terreno está altamente saturado, también se evidencia que la línea de falla marca el mismo trayecto de la red de acueducto.

Sobre la vía se observa una línea de falla con un proceso de deslizamiento al parecer lento por la condición del terreno de pendiente fuerte y lugar donde descolan las aguas lluvias del sector el cual cuenta con una red de alcantarillado tipo (transversal). Se observa ausencia de obras de manejo de aguas lluvias en la parte media de la ladera tales como canales disipadores de energía de las aguas, estas necesarias para evitar saturación, procesos erosivos y de socavación en la ladera.

Durante el recorrido se evidencia una señalización vial deficiente la cual no da garantías en cuanto a la seguridad vial en el tramo afectado. Una vez realizada la reparación y restauración de la red se observa que esta se encuentra aérea y expuesta en el tramo afectado. Condición que genera puntos de fatiga y carga donde es factible que se presente nuevamente una fractura o daño en la tubería o accesorios, en caso de presentarse la fractura puede generar que el tramo afectado sea mayor debido a la saturación y desestabilización del terreno que pudiera presentarse.

Que una vez recibido escrito de la Asociaciones de Usuarios y suscriptores del acueducto Aguasat Tinaja, presentado el 30 de enero de 2018 a la Dirección de Gestión de Riesgo –DIGER, se procedió a realizar una nueva visita a través de la profesional en geología quien señalo:





ALCALDIA DE PEREIRA

DECRETO No. 10 DE 12 FEB 2018

Versión: 01

Fecha de Vigencia: Noviembre 14 de 2017

"POR MEDIO DEL CUAL SE DECLARA LA CALAMIDAD PÚBLICA EN EL KM 4 VÍA ALTAGRACIA – SECTOR FILOBONITO Y EN LA QUEBRADA LA DULCERA AV. LAS AMERICAS CON CALLE 28 DETRÁS DE LAS BODEGAS DE LA UNIDAD RESIDENCIAL LOS ARRAYANES"

- Este sector se caracteriza por tener cimas amplias semillanas, sus laderas son largas semi-cóncavas de pendientes altas, cubierta de vegetación como arbustos y pastos. En el afloramiento se puede observar suelos con alto grado de meteorización, definidos como limos arcillosos, material fino fácilmente erosionable.

Sobre la vía Pereira Altagracia hacia la margen izquierda se presentó un movimiento de remoción en masa produciendo el colapso de las obras realizadas para el manejo de aguas lluvias del sector. El fallo en este sistema afecta negativamente el talud ya que las aguas caen directamente sobre el terreno saturando y generando erosión superficial, este proceso erosivo ocasionó pérdida en la resistencia del suelo removiendo gran parte de terreno y cobertura vegetal contribuyendo a que el agua se infiltre y pueda avanzar el deslizamiento en forma retrogradacional.

En épocas secas los suelos arcillosos se contraen observándose cambios importantes en su volumen, produciendo fisuras que facilitan la filtración con la consecuente disminución de la cohesión del suelo, por tanto, es importante que antes de la temporada de lluvias se hayan realizado intervenciones que contribuyen a la estabilidad del terreno.

Sobre la pavimentación se evidencia asentamientos debido a cambios de volumen en el suelo, estos hundimientos fueron nivelados para evitar depósitos de aguas, además realizaron una barrera de cemento sobre el borde la vía afectada que direcciona las aguas y evita que lleguen a la zona afectada por el deslizamiento. La tubería de 6 de la red potable, se encuentra sobre la vía, sin embargo, es importante enfatizar que se requiere de forma urgente la revisión y una obra específica de estabilización para esta tubería.

Para esta problemática es importante tomar las acciones y medidas en el menor tiempo posible ya que aún se puede realizar la conformación de talud y evitar que se pierda parte de la banca vial.

Entre las conclusiones emitidas señaló: Es importante realizar una intervención específica proporcionando estabilidad y fijación en la tubería de 8 pulgadas de agua potable, puesto que el fallo de esta podría acelerar la problemática y generar un deslizamiento de mayor magnitud. Además, se realice revisión y mantenimiento a la red de agua potable para descartar cualquier fuga de líquido.

Que de igual forma, se consideró la afectación presentada por la socavación del terreno a la a orilla de la quebrada La Dulcera, generado por el desplome del material, que afectó el acceso al barrio San Miguel ubicado en la Av. De las Américas con calle 28, detrás de las Bodegas de la Unidad Residencial Los Arrayanes.



ALCALDÍA DE PEREIRA

DECRETO No. 101 DE 12 FEB 2018

Versión: 01

Fecha de Vigencia: Noviembre 14 de 2017

**"POR MEDIO DEL CUAL SE DECLARA LA CALAMIDAD PÚBLICA EN EL KM 4 VÍA
ALTAGRACIA – SECTOR FILOBONITO Y EN LA QUEBRADA LA DULCERA AV. LAS
AMERICAS CON CALLE 28 DETRÁS DE LAS BODEGAS DE LA UNIDAD RESIDENCIAL LOS
ARRAYANES"**

Que como soporte a la afectación presentada en dicho sector se tiene informe de emergencia del 22 de septiembre de 2017 e informe técnico del 07 de febrero de 2018, a través del cual se consignó:

En el casco urbano de la quebrada La Dulcera a la altura de la comuna San Nicolás – barrio San Miguel, se evidencia un proceso de socavación lateral en la margen izquierda produciendo un gran desprendimiento de terreno sobre la quebrada, con coordenadas geográficas 4,806899 – 75,703268.

En el afloramiento se puede observar superficialmente material de relleno, arcilloso de poca compacidad y resistencia, expuesto a la intemperie lo que produce que en contacto con el agua disminuya la resistencia de las partículas causando desprendimientos. Hacia la base se evidencia depósitos limo-arcillosos compactos y con moderada resistencia a la erosión fluvial; sin embargo, en los aumentos de caudal la resistencia de material disminuye notablemente (...).

En la visita se evidenció depósitos finos y residuos de material hacia la margen derecha, levemente convexa lo que está produciendo cambios en las características y dirección del flujo de agua, mientras que en la curva del cauce, se presenta una mayor velocidad en su parte exterior (parte cóncava), aumentando así, la capacidad de arrastre de sólidos y provocando una mayor profundidad de socavación en esta zona lo que está generando la pérdida de la banca peatonal y acercándose a las edificaciones que son utilizadas como bodegas.

Es importante el control del proceso de socavación ya que podría ocasionar inestabilidad en las bodegas que se encuentran aledañas a la Unidad Residencial Los Arrayanes, estas edificaciones son utilizadas como depósitos de materiales de construcción y vehículos pesados generando un mayor impacto sobre el talud.

Que las situaciones suscitadas en el km 4 de la vía Altagracia – Sector Filobonito y en la quebrada La Dulcera Av. Las Américas con calle 28 detrás de las bodegas de La Unidad Residencial Los Arrayanes del municipio de Pereira, reúnen los criterios establecidos en el artículo 57 y siguientes de la Ley 1523 de 2012 para la declaratoria de situación de calamidad pública.

Que el artículo 57° de la Ley 1523 de 2012 establece: "Declaratoria de situación de calamidad pública. Los gobernadores y alcaldes, previo concepto favorable del Consejo Departamental, Distrital o Municipal de Gestión del Riesgo, podrán declarar la situación de calamidad pública en su respectiva jurisdicción. Las declaratorias de la situación de calamidad pública se producirán y aplicarán, en lo pertinente, de conformidad con las reglas de la declaratoria de la situación de desastre".



ALCALDIA DE PEREIRA

DECRETO No. 104 DE 12 FEB 2018

Versión: 01

Fecha de Vigencia: Noviembre 14 de 2017

"POR MEDIO DEL CUAL SE DECLARA LA CALAMIDAD PÚBLICA EN EL KM 4 VÍA ALTAGRACIA – SECTOR FILOBONITO Y EN LA QUEBRADA LA DULCERA AV. LAS AMERICAS CON CALLE 28 DETRÁS DE LAS BODEGAS DE LA UNIDAD RESIDENCIAL LOS ARRAYANES"

"Que el artículo 58º de la Ley 1523 de 2012 establece que: *"Calamidad pública. Para los efectos de la presente ley, se entiende por calamidad pública, el resultado que se desencadena de la manifestación de uno o varios eventos naturales o antropogénicos no intencionales que al encontrar condiciones propicias de vulnerabilidad en las personas, los bienes, la infraestructura, los medios de subsistencia, la prestación de servicios o los recursos ambientales, causa daños o pérdidas humanas, materiales, económicas o ambientales, generando una alteración intensa, grave y extendida en las condiciones normales de funcionamiento de la población, en el respectivo territorio, que exige al distrito, municipio, o departamento ejecutar acciones de respuesta, rehabilitación y reconstrucción"*.

Que el artículo 59º de la Ley 1523 de 2012 establece que: *"Artículo 59. Criterios para la declaratoria de desastre y calamidad pública. La autoridad política que declare la situación de desastre o calamidad, según sea el caso, tendrá en consideración los siguientes criterios:*

1. Los bienes jurídicos de las personas en peligro o que han sufrido daños. Entre los bienes jurídicos protegidos se cuentan la vida, la integridad personal, la subsistencia digna, la salud, la vivienda, la familia, los bienes patrimoniales esenciales y los derechos fundamentales económicos y sociales de las personas.
2. Los bienes jurídicos de la colectividad y las instituciones en peligro o que han sufrido daños. Entre los bienes jurídicos así protegidos se cuentan el orden público material, social, económico y ambiental, la vigencia de las instituciones, políticas y administrativas, la prestación de los servicios públicos esenciales, la integridad de las redes vitales y la infraestructura básica.
3. El dinamismo de la emergencia para desestabilizar el equilibrio existente y para generar nuevos riesgos y desastres.
4. La tendencia de la emergencia a modificarse, agravarse, reproducirse en otros territorios y poblaciones o a perpetuarse.
5. La capacidad o incapacidad de las autoridades de cada orden para afrontar las condiciones de la emergencia.
6. El elemento temporal que agregue premura y urgencia a la necesidad de respuesta.
7. La inminencia de desastre o calamidad pública con el debido sustento fáctico."

Que conforme a las normas transcritas y teniendo en cuenta los elementos fácticos que se indican a continuación se evidencia: serio peligro e incluso riesgo potencial





ALCALDÍA DE PEREIRA

101
DECRETO No. ____ DE ____

12 FEB 2018

Versión: 01

Fecha de Vigencia: Noviembre 14 de 2017

**"POR MEDIO DEL CUAL SE DECLARA LA CALAMIDAD PÚBLICA EN EL KM 4 VÍA
ALTAGRACIA – SECTOR FILOBONITO Y EN LA QUEBRADA LA DULCERA AV. LAS
AMÉRICAS CON CALLE 28 DETRÁS DE LAS BODEGAS DE LA UNIDAD RESIDENCIAL LOS
ARRAYANES"**

a los bienes jurídicos de las personas; por tratarse de eventos que amenazan la vida, la integridad personal, la subsistencia digna, la vivienda, la familia, los bienes patrimoniales esenciales y los derechos fundamentales económicos y sociales de las personas que habitan los sectores ya mencionados, quienes son sujetos de protección por parte de todas las autoridades.

Estas situaciones podrían afectar seriamente los bienes jurídicos de la colectividad por un lado, La Asociación de Usuarios y Suscriptores del Acueducto Aguasat Tinajas, quienes se encontrarían en peligro, ya que en la actualidad la banca de la vía está afectada y el tubo que conduce el agua potable a las cerca de 2000 personas beneficiarias, se encuentra en inminente riesgo; la pérdida de la infraestructura vial, aunado a la afectación de los servicios públicos esenciales de transporte, toda vez que la vía se encuentra obstruida; el medio ambiente sano y el riesgo inminente que representa la no intervención inmediata a dicho talud para quienes transitan constantemente por el sector; son criterios suficientes para señalar condiciones de riesgo latentes y por otro lado, la dinámica que ha presentado el talud contiguo a las bodegas Los Arayanes, y la afectación del material a la quebrada, ponen en serio riesgo los bienes jurídicos de las personas, en su vida e integridad física.

La dinámica de estos proceso de remoción de masa es cambiante e involucra un gran número de factores, por lo cual de no tomar las medidas inmediatas, el dinamismo de estas situaciones podría desestabilizar el frágil equilibrio logrado con las medidas tomadas; situación que de cambiar puede generar nuevos riesgos y desastres, extendiéndose incluso a los sectores aledaños.

Esta situación por su magnitud y recursos exigentes, escapa a la capacidad de respuesta urgente, que exige afrontar las condiciones de amenaza planteadas, lo que podría generar que la emergencia se modifique, agrave y perpetúe.

La magnitud del movimientos de masas en el km 4 de la vía Altagracia – Sector Filobonito y en la quebrada La Dulcera Av. Las Américas con calle 28 detrás de las bodegas de La Unidad Residencial Los Arrayanes del Municipio de Pereira es evidente; por lo cual, el potencial de daños que ello representa dan premura y urgencia a la necesidad de respuesta, por parte de las autoridades.

Lo anterior se evidencia con los resultados de los diferentes conceptos emitidos por la Dirección de Gestión de Riesgo de Desastres –DIGER, y si bien la ciudad de Pereira no cuenta con estudios de riesgo y vulnerabilidad del sector en mención, es evidente que existe una afectación seria producto de un evento natural, que amenaza con agravarse, por cuanto encuentra condiciones propicias de vulnerabilidad tanto en las personas como sus bienes, alterando de forma intensa, grave y extendida las condiciones normales de habitabilidad de la población, no solo del sector sino en los sectores aledaños, que demandan la ejecución de acciones de respuesta, rehabilitación y reconstrucción, lo que configura el elemento temporal que agrega premura y urgencia a la necesidad de respuesta.





ALCALDÍA DE PEREIRA

DECRETO No. 104 DE 2 FEB 2018

Versión: 01

Fecha de Vigencia: Noviembre 14 de 2017

**"POR MEDIO DEL CUAL SE DECLARA LA CALAMIDAD PÚBLICA EN EL KM 4 VÍA
ALTAGRACIA – SECTOR FILOBONITO Y EN LA QUEBRADA LA DULCERA AV. LAS
AMERICAS CON CALLE 28 DETRÁS DE LAS BODEGAS DE LA UNIDAD RESIDENCIAL LOS
ARRAYANES"**

Que teniendo en cuenta los anteriores argumentos fácticos es inminente la necesidad de declarar la calamidad Pública, por cuanto se cumplen las condiciones establecidas en el artículo 59º de la Ley 1523 de 2012 para la declaratoria.

Que con ocasión a los hechos descritos y los argumentos jurídicos, se sustenta debidamente la urgencia de declarar una calamidad pública; por cuanto, como se ha señalado el desprendimiento del talud es inminente, de no ser intervenido totalmente a la mayor brevedad, generará la pérdida completa de la vía, las viviendas más cercanas y el servicio de agua potable, afectando a la población más cercana.

Que el Consejo Municipal de Gestión del Riesgo de Desastres, creado mediante el Decreto Municipal No 239 del 17 de marzo del 2017, de conformidad con lo dispuesto en Art. 57 de la Ley 1523 de 2012, en reunión celebrada el día 09 de febrero de 2017, dio su concepto favorable para la declaración de calamidad pública en el km 4 de la vía Altagracia – Sector Filobonito y en la quebrada La Dulcera Av. Las Américas con calle 28 detrás de las bodegas de La Unidad Residencial Los Arrayanes del Municipio de Pereira, como consta en el ACTA No.001-2018 de esa fecha, cuyas consideraciones allí establecidas se entienden como parte integrante del presente acto.

Que las entidades integrantes del Consejo Municipal de Gestión del Riesgo, formularán el plan de acción específico de conformidad con lo establecido en el artículo 61º de la ley 1523 de 2012, cuyas actividades serán ejecutadas por todos los miembros del Consejo, junto con las instancias y dependencias de todo orden, así como las diferentes entidades públicas y/o privadas, a quienes y de ser procedente se les asignarán sus responsabilidades en el respectivo Plan de Acción Específico.

Que para el desarrollo del plan de acción específico se deberá tener en cuenta: un viaducto para garantizar el flujo del agua potable, estabilización de las laderas o garantizar las condiciones para evitar que se siga deslizando, desarrollar las obras de mitigación necesarias (que consta de consultoría, diseños finales y la ejecución de la obra), monitoreo y socialización a la comunidad,

Para la afectación en la quebrada La Dulcera frente a San Nicolás: con acompañamiento de la CARDER evitar que el cauce siga socavando la ladera (movimiento en material), desarrollo de obras específicas para estabilizar la obra, socialización a la comunidad (riesgo de la bodega y tránsito de vehículos pesados en la zona) y monitoreo. Este plan de acción se desarrollará en lo que sea pertinente en concordancia con los términos señalados anteriormente y según lo dispuesto en CMGRD, por la Dirección de Gestión de Riesgo -DIGER; no obstante, el plan de acción deberá contemplar la interventoría, las observaciones y nuevos diagnósticos y el restablecimiento de la banca vial.





ALCALDIA DE PEREIRA

DECRETO No. ____ DE ____

12 FEB 2018

Versión: 01

Fecha de Vigencia: Noviembre 14 de 2017

"POR MEDIO DEL CUAL SE DECLARA LA CALAMIDAD PÚBLICA EN EL KM 4 VÍA ALTAGRACIA – SECTOR FILOBONITO Y EN LA QUEBRADA LA DULCERA AV. LAS AMERICAS CON CALLE 28 DETRÁS DE LAS BODEGAS DE LA UNIDAD RESIDENCIAL LOS ARRAYANES"

Que este hecho de calamidad generado por una situación constitutiva de fuerza mayor, demanda actuaciones inmediatas de las autoridades municipales. El alcalde notificará a las autoridades policivas, en materia de educación, judiciales y demás, con la finalidad de que se proteja la vida, la integridad personal, la subsistencia digna, la salud, la vivienda, la familia, los bienes patrimoniales esenciales y los derechos fundamentales económicos y sociales de las personas, conforme a lo preceptuado en el artículo 59 de la ya referida normatividad (ley 1523 de 2012).

Que el Artículo 65 de la ley 1523 de 2012 estipula el régimen normativo, donde se establece que *"Declaradas situaciones de desastre o calamidad pública, conforme a lo dispuesto en el Capítulo VI de esta ley, en la misma norma se determinará el régimen especial aplicable de acuerdo con los antecedentes, la naturaleza, la magnitud y los efectos del desastre o calamidad pública. Las normas versarán entre otras materias sobre contratación del Estado, empréstitos, control fiscal de recursos; ocupación, adquisición, expropiación, demolición de inmuebles e imposición de servidumbres; reubicación de asentamientos, solución de conflictos, moratoria o refinanciación de deudas, suspensión de juicios ejecutivos, créditos para afectados, incentivos para la rehabilitación, reconstrucción y el desarrollo sostenible; administración y destinación de donaciones y otras medidas tendientes a garantizar el regreso a la normalidad"*.

De acuerdo con lo anterior, el régimen de contratación que regirá para la ejecución de los recursos que se gestionen y se apropien para conjurar la calamidad que se declara, será el previsto en la ley 80 de 1993, ley 1150 de 2007 y normas concordantes.

Que el municipio de Pereira, adelantará la gestión de recursos para atender la emergencia que se viene presentando, debido a los movimientos de masa en el km 4 de la vía Altagracia – Sector Filobonito y en la quebrada La Dulcera Av. Las Américas con calle 28 detrás de las bodegas de La Unidad Residencial Los Arrayanes del municipio de Pereira y el comportamiento que han tenido los taludes, comprometiendo como ya se indicó, la banca de la vía de acceso y amenazando la integridad física de las personas que circulan por este sector; además, de la amenaza que representa a las viviendas colindantes. Igualmente, se establecerá la participación de entidades públicas, privadas y comunitarias organizadas, (en su forma y modalidad), acorde al art. 62 de la ley 1523 de 2012, igualmente lo ordenado en el art. 61 de la misma ley, en cuanto a los planes de acción específicos para la rehabilitación y reconstrucción; así como las modificaciones a la declaratoria de situación de calamidad pública.

Que hacen parte integral del presente Decreto, 1. Acta de reunión No. 001 del 09 de febrero de 2017 que consta de 20 folios y 2 de control de asistencia. 2. Concepto técnico emitido por la DIGER con Rad No. 252 del 04 de enero de 2018 en 4 folios. 3. Concepto técnico del 07 de febrero de 2018 de la DIGER en 5 folios. 4. Informe técnico Radica No. 4727 del 09 de febrero de 2018 expedido por la DIGER en 2 folios.



Página 9 de 11



ALCALDIA DE PEREIRA

100 112 FEB 2018
DECRETO No. _____ DE _____

Versión: 01

Fecha de Vigencia: Noviembre 14 de 2017

**"POR MEDIO DEL CUAL SE DECLARA LA CALAMIDAD PÚBLICA EN EL KM 4 VÍA
ALTAGRACIA – SECTOR FILOBONITO Y EN LA QUEBRADA LA DULCERA AV. LAS
AMÉRICAS CON CALLE 28 DETRÁS DE LAS BODEGAS DE LA UNIDAD RESIDENCIAL LOS
ARRAYANES"**

En mérito de lo expuesto:

DECRETA:

ARTÍCULO PRIMERO: Declaratoria.- Declarar la situación de calamidad pública para la atención inmediata de los eventos presentados con ocasión a los movimientos en masa en gran magnitud presentados en el km 4 de la vía Altagracia – Sector Filobonito y en la quebrada La Dulcera Av. Las Américas con calle 28 detrás de las bodegas de La Unidad Residencial Los Arrayanes del Municipio de Pereira; de conformidad con la parte considerativa de este decreto.

ARTÍCULO SEGUNDO: Plan de acción específico.- El plan de acción específico será elaborado y coordinado en su ejecución por el Consejo Municipal de Gestión del Riesgo de Desastres del Municipio de Pereira CMGRD, en los términos señalados en la parte motiva. La Dirección de Gestión de Riesgo –DIGER, hará el seguimiento y evaluación del plan de acción específico. El Director de la DIGER, o quien haga sus veces, remitirá a la Coordinación Departamental de Gestión de Riesgo los resultados del seguimiento y evaluación al plan de acción específico; quien a su vez lo pondrá en conocimiento a la Unidad Nacional para la Gestión del Riesgo de la Presidencia de la República.

ARTÍCULO TERCERO: Aprobación del Plan de Acción Específico.- Una vez aprobado el Plan de Acción Específico por parte del Consejo Municipal de Gestión del Riesgo será ejecutado por todos sus miembros, junto con las demás dependencias del orden municipal, así como por las entidades del sector privado que se vinculen y a quienes se les fijarán las tareas respectivas en el Plan de Acción.

PARAGRAFO: Término.- El término para la elaboración y aprobación del plan de acción específico no podrá exceder de un mes a partir de la expedición del presente decreto.

ARTÍCULO CUARTO: Régimen Contractual. La actividad contractual se llevará a cabo de conformidad con lo establecido en Capítulo VII Régimen Especial para Situaciones de Desastre y Calamidad Pública de la Ley 1523 de 2012, la Ley 80 de 1993 y la Ley 1150 de 2007.

ARTÍCULO QUINTO: Normatividad. Será la establecida en la Ley 80 de 1993, Ley 1150 de 2007 y Ley 1523 de 2012; en el Plan de Acción que apruebe el Consejo Municipal de Gestión del Riesgo se establecerán las demás normas necesarias y las medidas tendientes a garantizar el regreso a la normalidad.

ARTÍCULO SEXTO: Una vez celebrados los contratos o convenios en virtud de la declaratoria de la situación de calamidad, éstos y el presente acto administrativo junto con los expedientes de los antecedentes administrativos de la actuación y de las pruebas de los hechos se enviarán a la Contraloría Municipal de conformidad con los arts. 42 y 43 de la ley 80 de 1993 y demás normas concordantes.





ALCALDÍA DE PEREIRA

DECRETO No. 110 DE 112 FEB 2018

Versión: 01

Fecha de Vigencia: Noviembre 14 de 2017

**"POR MEDIO DEL CUAL SE DECLARA LA CALAMIDAD PÚBLICA EN EL KM 4 VÍA
ALTAGRACIA – SECTOR FILOBONITO Y EN LA QUEBRADA LA DULCERA AV. LAS
AMERICAS CON CALLE 28 DETRÁS DE LAS BODEGAS DE LA UNIDAD RESIDENCIAL LOS
ARRAYANES"**

ARTÍCULO SÉPTIMO: Vigencia.- El presente decreto tendrá una vigencia de seis (6) meses a partir de su expedición y podrá prorrogarse hasta por seis (6) meses más, previo concepto favorable del Consejo Municipal de Gestión del Riesgo – CMGRD.

PÚBLIQUESE, COMUNÍQUESE Y CÚMPLASE,

Dada en Pereira a los 12 días del mes de febrero de 2018.

CARLOS ALBERTO MAYA LÓPEZ
Alcalde de Pereira (E)

LILIANA GÍRALDO GÓMEZ
Secretaría Jurídica

ALEXANDER GALINDO LÓPEZ
Director de Gestión de Riesgo -DIGER

Revisión Legal:

Proyectó y Elaboró: MARCELA PÉREZ MARÍN - Abogada Diger



ALCALDIA DE PEREIRA

DECRETO No. 868 DE 29 DE NOVIEMBRE DE 2017

Versión: 01

Fecha de Vigencia: Noviembre 14 de 2017

"POR MEDIO DEL CUAL SE DECLARA LA CALAMIDAD PÚBLICA EN LA ZONA DE INFLUENCIA COLINDANTE AL COLECTOR DE LA QUEBRADA LA DULCERA TRAMO 1"

EL ALCALDE MUNICIPAL DE PEREIRA, en ejercicio de sus atribuciones, en especial las conferidas en la Constitución Política, artículo 91 de la Ley 136 de 1994 modificada por el artículo 29 de la ley 1551 de 2012, en especial las contenidos en los artículos 57 y siguientes de la Ley 1523 de 2012 y demás normas concordantes y,

CONSIDERANDO:

Que son fines esenciales del Estado: Servir a la comunidad, promover la prosperidad general y garantizar la efectividad de los principios, derechos y deberes consagrados en la Constitución; facilitar la participación de todos en las decisiones que los afectan y en la vida económica, política, administrativa y cultural de la Nación; defender la independencia nacional, mantener la integridad territorial y asegurar la convivencia pacífica y la vigencia de un orden justo.

Que las autoridades de la República están instituidas para proteger a todas las personas residentes en Colombia, en su vida, honra, bienes, creencias, y demás derechos y libertades, y para asegurar el cumplimiento de los deberes sociales del Estado y de los particulares.

Que los residentes en Colombia deben ser protegidos por las autoridades en su vida e integridad física y mental, en sus bienes y en sus derechos colectivos a la seguridad, la tranquilidad y la salubridad públicas y a gozar de un ambiente sano, frente a posibles desastres o fenómenos peligrosos que amenacen o infieran daño a los valores enunciados.

Que la gestión del riesgo se constituye en una política de desarrollo indispensable para asegurar la sostenibilidad, la seguridad territorial, los derechos e intereses colectivos, mejorar la calidad de vida de las poblaciones y las comunidades en riesgo y, por lo tanto, está intrínsecamente asociada con la planificación del desarrollo seguro, con la gestión ambiental territorial sostenible, en todos los niveles de gobierno y la efectiva participación de la población.

Que la gestión del riesgo es responsabilidad de todas las autoridades y de los habitantes del territorio colombiano.

Que en cumplimiento de esta responsabilidad, las entidades públicas, privadas y comunitarias desarrollarán y ejecutarán los procesos de gestión del riesgo, entendiéndose: conocimiento del riesgo, reducción del riesgo y manejo de desastres, en el marco de sus competencias, su ámbito de actuación y su jurisdicción, como componentes del Sistema Nacional de Gestión del Riesgo de Desastres.

Que es deber de las autoridades y entidades del Sistema Nacional de Gestión del Riesgo de Desastres, reconocer, facilitar y promover la organización y participación de comunidades étnicas, asociaciones cívicas, comunitarias, vecinales, benéficas, de voluntariado y de utilidad común.





ALCALDIA DE PEREIRA

868 29 DIC 2017
DECRETO No. _____ DE _____

Versión: 01

Fecha de Vigencia: Noviembre 14 de 2017

"POR MEDIO DEL CUAL SE DECLARA LA CALAMIDAD PÚBLICA EN LA ZONA DE INFLUENCIA COLINDANTE AL COLECTOR DE LA QUEBRADA LA DULCERA TRAMO 1"

Es deber de todas las personas hacer parte del proceso de gestión del riesgo en su comunidad.

Que de conformidad con el artículo 209 de la Constitución Política, la función administrativa está al servicio de los intereses generales y se desarrolla con fundamento en los principios de igualdad, moralidad, eficacia, economía, celeridad, imparcialidad y publicidad, mediante la descentralización, la delegación y la desconcentración de funciones.

Que el Art. 12 de la Ley 1523 de 2012, establece Artículo Los Gobernadores y Alcaldes. Son conductores del sistema nacional en su nivel territorial y están investidos con las competencias necesarias para conservar la seguridad, la tranquilidad y la salubridad en el ámbito de su jurisdicción.

Que el artículo 314 de la Constitución Política establece que: *"En cada municipio habrá un alcalde, jefe de la administración local y representante legal del municipio, (...)".*

Que los alcaldes como jefes de la administración local representan al Sistema Nacional en el municipio. El alcalde, como conductor del desarrollo local, es el responsable directo de la implementación de los procesos de gestión del riesgo en municipio, incluyendo el conocimiento y la reducción del riesgo y el manejo de desastres en el área de su jurisdicción, estando investido con las competencias necesarias para conservar la seguridad, la tranquilidad y la salubridad en el ámbito de su jurisdicción.

Que en consideración con la actuación preventiva promovida por la Procuraduría 28 judicial II Ambiental y Agraria, se estudió la canalización de la quebrada La Dulcera en el sector de Pinares de San Martín, en el tramo comprendido entre el conjunto residencial Alquitrahe a la clínica Pinares Médica, con una conducción cerrada de tipo box culvert y una longitud total de 897 metros, la cual fue construida hace aproximadamente treinta y cinco (35) años en tramos fragmentarios durante el desarrollo de las urbanizaciones localizadas en su área de influencia, transformando el cauce natural de la quebrada.

Que de conformidad con dicha información, se convocó una mesa de trabajo realizada el pasado 24 de abril del año 2017 en la Personería de Pereira, en la que participaron representantes del Municipio de Pereira, la CARDER, comunidad y la Empresa Aguas y Aguas, donde esta última presentó un informe evidenciándose la situación de alto riesgo asociado a las deficiencias en las técnicas constructivas de la canalización de la Quebrada La Dulcera, y que el desarrollo urbanístico en la zona se llevó a cabo sin el respeto de la franja de retiro o zonas protectoras de corrientes hídricas.

Que por este motivo la Empresa de Acueducto y Alcantarillado de Pereira S.A. E.S.P. contrató con el Consorcio DULCERA AGUA XXI ALZATE los Estudios y Diseños mediante el contrato N°. 103-2016 cuyo objeto fué: *Elaboración De Los Diseños, Presupuestos Y Especificaciones Detalladas De Las Obras Requeridas*





ALCALDIA DE PEREIRA

DECRETO No. 868 DE 12 de DIC 2017

Versión: 01

Fecha de Vigencia: Noviembre 14 de 2017

"POR MEDIO DEL CUAL SE DECLARA LA CALAMIDAD PÚBLICA EN LA ZONA DE INFLUENCIA COLINDANTE AL COLECTOR DE LA QUEBRADA LA DULCERA TRAMO 1"

Para La Optimización Y/O Rehabilitación De La Canalización De La quebrada La Dulcera, Tramo 1.

Que a raíz de las conclusiones del estudio arriba mencionado, la Dirección de Gestión de Riesgo – DIGER, realizó un análisis preliminar de las posibles implicaciones para las construcciones de infraestructura en las inmediaciones del Colector de la Quebrada La Dulcera, pueden generarse ante la ocurrencia los eventos probables identificados y que se enumeran a continuación:

- Represamiento de agua lluvias por colapso del colector lo cual podrían generar fisuras en el llenos por donde el agua podría obstruir y generar brotes explosivos de agua generando daños a edificaciones, vías, bienes muebles e incluso afectando la integridad o la vida de las personas que se encuentren por el sector.

- Las aguas obstruidas podrían generar saturación e incipiente licuefacción de los suelos que son llenos de cenizas volcánicas, escombros y basuras, lo que podrían facilitar que por licuefacción de estos suelos, se conlleve al posible desplome de estructuras presentes especialmente de las viviendas.

- Un colapso en el colector La Dulcera puede generar un represamiento que puede llegar a generar fisuras por presión y genere una avenida torrencial, la cual fluiría a lo largo del antiguo cauce de la quebrada La Dulcera, poniendo en peligro las estructuras que se encuentren a lo largo del posible flujo, sin poderse definir al momento hasta donde se puede extender dentro del cauce de la quebrada.

(...) Es necesario puntualizar que estos escenarios de riesgo se definen a partir de inferencias de información técnica y científica acopiada por la DIGER a fecha 29 de septiembre de 2017; pero que para poder iniciar la Intervención prospectiva 1 necesaria, se requiere realizar los estudios de georeferenciación del colector La Dulcera en su tramo uno (1), evaluación de riesgo y área de influencia que permitan tener mayor precisión sobre las certezas técnicas que ya se tiene sobre el escenario de riesgo que configura el estado del colector y el desconocimiento de su localización y así poder prevenir la generación de nuevas vulnerabilidades.

Que en el Informe Técnico Escenario De Riesgo Colector Quebrada La Dulcera Tramo 1 Del Municipio De Pereira, la Dirección de Gestión del Riesgo y la Secretaría de Planeación identificaron como posible área de influencia de afectación, teniendo en cuenta los diferentes trazados señalados respecto al colector (el trazado según POT acuerdo 023 de 2006, el trazado según POT acuerdo 035 de 2016 y según estudio consultoría de Aguas y Aguas de 2016), en los siguientes términos:

El primer tramo de canalización está comprometido entre el conjunto residencial Alquitrahe hasta la clínica Pinares Médica, con una extensión aproximada de 900 mts, mediante una conducción cerrada del tipo box culvert sobre los cuales se realizaron llenos conformados por material de los movimientos de tierras de las obras contiguas, desechos y escombros, estos llenos tienen espesores aproximados de entre los 5 y 21 metros,





ALCALDÍA DE PEREIRA

DECRETO No. 868 DE 29 DIC 2017

Versión: 01

Fecha de Vigencia: Noviembre 14 de 2017

"POR MEDIO DEL CUAL SE DECLARA LA CALAMIDAD PÚBLICA EN LA ZONA DE INFLUENCIA COLINDANTE AL COLECTOR DE LA QUEBRADA LA DULCERA TRAMO 1"



Mapa 1

Que además de la zona del área de influencia generada a partir de la aplicación del Acuerdo 020 de la CARDER sobre los tres trazados probables, definidos por los Acuerdos 035 (POT 2016) y 023 (POT 2006) y el trazado de la Consultoría de Aguas y Aguas señalados en el mapa que antecede, se hace necesario extender el área de la calamidad 150 metros aguas abajo, desde el punto de descole del colector La Dulcera Tramo 1 en el curso que se encuentra a cielo abierto de la misma quebrada, aclarando que en caso de que el área afecte parte de un predio, se entenderá que la afectación cubre la totalidad del terreno.

Es por lo anterior que dentro de la planeación de la Gestión del riesgo del municipio, el colector Quebrada La Dulcera se configura como un escenario de amenaza de impacto para la ciudad.

Que en el Acuerdo 18 de 2000, modificado por el Acuerdo 23 de 2006 y del Acuerdo 35 de 2016, se evidencian dos diferentes trazados del colector de la quebrada La Dulcera, los cuales, a su vez, son diferentes del planteado por el consorcio contratado por la empresa Aguas y Aguas en el 2016.

Que a su vez, el artículo 221 del Acuerdo Municipal N° 35 de 2016 *Por medio del cual se adopta la revisión de largo plazo del Plan de Ordenamiento Territorial del Municipio de Pereira* el cual establece:





ALCALDIA DE PEREIRA

DECRETO No. 868 DE 29 DIC 2017

Versión: 01

Fecha de Vigencia: Noviembre 14 de 2017

"POR MEDIO DEL CUAL SE DECLARA LA CALAMIDAD PÚBLICA EN LA ZONA DE INFLUENCIA COLINDANTE AL COLECTOR DE LA QUEBRADA LA DULCERA TRAMO 1"

"Los siguientes lineamientos deberán ser aplicados para la construcción de proyectos urbanísticos localizados en la zona de influencia del tramo canalizado de la quebrada La Dulcera en el sector de La Julita.

- 1. Los proyectos urbanísticos que se asienten en ésta deberán reconocer el área de protección de la quebrada canalizada, la cual debe ser avalada por la Autoridad Ambiental.*
- 2. Sobre la franja de protección que se delimite no se permitirá la construcción de estructuras ya que esta deberá ser incorporada al sistema de espacio público de la ciudad.*
- 3. Las nuevas construcciones que se ubiquen en la zona de influencia del eje central de la canalización deberán plantear un modelo de cimentación de la edificación que garantice la seguridad de operación y mantenimiento de la misma.*
- 4. Para la construcción de cualquier edificación con paramento contiguo a la zona de influencia de la canalización, se deberá tramitar, previamente a las gestiones de obtención de la licencia de construcción en la Curaduría, un certificado de condiciones y parámetros técnicos para la intervención de la zona de influencia del Colector de la Quebrada La Dulcera, el cual debe ser expedido por la Empresa de Acueducto y Alcantarillado de Pereira S.A. E.S.P.*

PARÁGRAFO. *En ningún caso podrá autorizarse por parte de la Curaduría Urbana licencias urbanísticas, sin el cumplimiento de los estudios determinados en el presente artículo. Se deberán reconocer las disposiciones establecidas en el Acuerdo CARDER 020 de 2013 y aquellas que lo adicionen, modifiquen y sustituyan, sobre drenajes permanentes canalizados.*

Que de lo anterior se evidencia que existe una restricción en el proceso de licenciamiento por parte de las Curadurías Urbanas sujeto al cumplimiento de los estudios determinados en el mencionado artículo".

Que de igual forma, no existe certeza científica respecto al trazado real del colector en mención y, por ende, tampoco respecto a su franja de protección y zona de influencia; desconociéndose con precisión, siendo necesario establecer que hasta que no se cuente con certeza absoluta respecto al trazado, franja de protección y zona de influencia del colector de la quebrada La Dulcera, el POT vigente determina de manera taxativa, restricciones al licenciamiento urbanístico en la zona a las que se refiere el Acuerdo 35 de 2016, las mismas que deberán ser aplicadas a las áreas definidas como franja de protección para los mencionados trazados y de conformidad a los parámetros establecidos en el Acuerdo 020 de 2013 de la CARDER.

Que se hace necesario ordenar a los Curadores Urbanos del municipio de Pereira, a las personas naturales o jurídicas, públicas y/o privadas y a la comunidad en general que adelanten o proyecten ejecutar obras constructivas, que en virtud del principio de prevención y precaución, la primacía de los derechos generales sobre los particulares, la vida, la integridad física y considerando que existe





ALCALDÍA DE PEREIRA

868
DECRETO No. _____ DE _____
29 DIC 2017

Versión: 01

Fecha de Vigencia: Noviembre 14 de 2017

"POR MEDIO DEL CUAL SE DECLARA LA CALAMIDAD PÚBLICA EN LA ZONA DE INFLUENCIA COLINDANTE AL COLECTOR DE LA QUEBRADA LA DULCERA TRAMO 1"

incertidumbre frente al trazado real del colector, suspender los trámites de todo tipo de licenciamiento en el trazado referido y abstenerse de dar trámite a nuevas solicitudes, así como suspender todas las actividades constructivas en el área de influencia indicado, sin perjuicio de las acciones que deberán seguir desarrollando los constructores para mitigar riesgos existentes o para evitar la agravación de los mismos.

Que se hace necesario a raíz de la amenaza presentada en la zona, ordenar que se abstengan de seguir ejecutando todo tipo de obras en la zona referida; hasta que el Municipio de Pereira adopte el estudio contratado que defina con precisión el trazado real del colector, el cual una vez se haya realizado, se notificará de manera inmediata a las autoridades competentes y a la ciudadanía general; sin que haya lugar a que se contemplen estudios diferentes al contratado por el Municipio de Pereira.

Que una vez se cuente con el trazado real del mismo, es indispensable que los curadores evalúen el grado de afectación a las construcciones a desarrollar, para que y de ser procedente, determine o no su otorgamiento.

Que el artículo 57º de la Ley 1523 de 2012 establece: *"Declaratoria de situación de calamidad pública. Los gobernadores y alcaldes, previo concepto favorable del Consejo Departamental, Distrital o Municipal de Gestión del Riesgo, podrán declarar la situación de calamidad pública en su respectiva jurisdicción. Las declaratorias de la situación de calamidad pública se producirán y aplicarán, en lo pertinente, de conformidad con las reglas de la declaratoria de la situación de desastre"*.

"Que el artículo 58º de la Ley 1523 de 2012 establece que: *"Calamidad pública. Para los efectos de la presente ley, se entiende por calamidad pública, el resultado que se desencadena de la manifestación de uno o varios eventos naturales o antropogénicos no intencionales que al encontrar condiciones propicias de vulnerabilidad en las personas, los bienes, la infraestructura, los medios de subsistencia, la prestación de servicios o los recursos ambientales, causa daños o pérdidas humanas, materiales, económicas o ambientales, generando una alteración intensa, grave y extendida en las condiciones normales de funcionamiento de la población, en el respectivo territorio, que exige al distrito, municipio, o departamento ejecutar acciones de respuesta, rehabilitación y reconstrucción."*

Que el artículo 59º de la Ley 1523 de 2012 establece que: *"Criterios para la declaratoria de desastre y calamidad pública. La autoridad política que declare la situación de desastre o calamidad, según sea el caso, tendrá en consideración los siguientes criterios:*

1. Los bienes jurídicos de las personas en peligro o que han sufrido daños. Entre los bienes jurídicos protegidos se cuentan la vida, la integridad personal, la subsistencia digna, la salud, la vivienda, la familia, los bienes patrimoniales esenciales y los derechos fundamentales económicos y sociales de las personas.





ALCALDIA DE PEREIRA

DECRETO No. _____ DE _____

29 DEC 2017

Versión: 01

Fecha de Vigencia: Noviembre 14 de 2017

"POR MEDIO DEL CUAL SE DECLARA LA CALAMIDAD PÚBLICA EN LA ZONA DE INFLUENCIA COLINDANTE AL COLECTOR DE LA QUEBRADA LA DULCERA TRAMO 1"

2. Los bienes jurídicos de la colectividad y las instituciones en peligro o que han sufrido daños. Entre los bienes jurídicos así protegidos se cuentan el orden público material, social, económico y ambiental, la vigencia de las instituciones, políticas y administrativas, la prestación de los servicios públicos esenciales, la integridad de las redes vitales y la infraestructura básica.
3. El dinamismo de la emergencia para desestabilizar el equilibrio existente y para generar nuevos riesgos y desastres.
4. La tendencia de la emergencia a modificarse, agravarse, reproducirse en otros territorios y poblaciones o a perpetuarse.
5. La capacidad o incapacidad de las autoridades de cada orden para afrontar las condiciones de la emergencia.
6. El elemento temporal que agregue premura y urgencia a la necesidad de respuesta.
7. La inminencia de desastre o calamidad pública con el debido sustento fáctico."

Que conforme a las normas trascritas y teniendo en cuenta los elementos fácticos que se indicaron con anterioridad se evidencia serio peligro e incluso riesgo potencial a los bienes jurídicos de las personas; por tratarse de un evento que amenaza la vida, la integridad personal, la subsistencia digna, la vivienda, la familia, los bienes patrimoniales esenciales y los derechos fundamentales económicos y sociales de las personas que habitan los sectores ya mencionados, quienes son sujetos de protección por parte de todas las autoridades.

Que si bien la ciudad de Pereira no cuenta con estudios de riesgo y vulnerabilidad en el sector en mención, es evidente que existe una afectación seria del colector por cuanto su estado en el segmento 3 del Tramo 1 es crítico, producto de un evento natural, que amenaza con agravarse, por cuanto encuentra condiciones propicias de vulnerabilidad tanto en las personas como sus bienes, lo que podría alterar de forma intensa, grave y extendida las condiciones normales de habitabilidad de la población, no solo del sector sino en los sectores aledaños, que demandan la ejecución de acciones de respuesta preventivas, lo que configura el elemento temporal que agrega premura y urgencia a la necesidad de respuesta.

El principio de responsabilidad y de precaución en la legislación Colombiana, se encuentran expresamente establecidos en la Ley 1523 de 2012. Por la cual se adopta la política nacional de gestión del riesgo de desastres y se establece el Sistema Nacional de Gestión del Riesgo de Desastres y se dictan otras disposiciones, la cual establece:

"Artículo 2°. De la responsabilidad. La gestión del riesgo es responsabilidad de todas las autoridades y de los habitantes del territorio colombiano. En cumplimiento de esta responsabilidad, las entidades públicas, privadas y comunitarias desarrollarán y ejecutarán los procesos de gestión del riesgo,





ALCALDÍA DE PEREIRA

DECRETO No. 868 DE 29 DIC 2017

Versión: 01

Fecha de Vigencia: Noviembre 14 de 2017

"POR MEDIO DEL CUAL SE DECLARA LA CALAMIDAD PÚBLICA EN LA ZONA DE INFLUENCIA COLINDANTE AL COLECTOR DE LA QUEBRADA LA DULCERA TRAMO 1"

entiéndase: conocimiento del riesgo, reducción del riesgo y manejo de desastres, en el marco de sus competencias, su ámbito de actuación y su jurisdicción, como componentes del Sistema Nacional de Gestión del Riesgo de Desastres.

Por su parte, los habitantes del territorio nacional, corresponsables de la gestión del riesgo, actuarán con precaución, solidaridad, autoprotección, tanto en lo personal como en lo de sus bienes, y acatarán lo dispuesto por las autoridades *(negrilla fuera del texto)*.

Artículo 3°. Principios generales. Los principios generales que orientan la gestión del riesgo son: (.)

8. Principio de precaución: Cuando exista la posibilidad de daños graves o irreversibles a las vidas, a los bienes y derechos de las personas, a las instituciones y a los ecosistemas como resultado de la materialización del riesgo en desastre, las autoridades y los particulares aplicarán el principio de precaución en virtud del cual la falta de certeza científica absoluta no será óbice para adoptar medidas encaminadas a prevenir, mitigar la situación de riesgo".

Que la Sentencia C-703 del 2010 establece como preceptos:

"LIBERTAD Y PRINCIPIO DE PRIMACÍA DEL INTERÉS GENERAL-Criterios para resolver tensiones. *La Corte ya ha puesto de presente que una teórica discusión jurídica en materia ambiental, sobre cuáles derechos prevalecen, la resuelve la propia Constitución al reconocer la primacía del interés general, al limitar varios derechos en función de la protección debida al medio ambiente, los recursos naturales o la ecología, y al asignarles al Estado funciones de prevención y control del deterioro ambiental y a los particulares el deber de proteger los recursos culturales y naturales de país y velar por la conservación de un ambiente sano*". Por lo tanto, tratándose de daños o de riesgos, en los que es posible conocer las consecuencias derivadas del desarrollo de determinado proyecto, obra o actividad, la autoridad competente puede adoptar decisiones antes de que el riesgo o el daño se produzcan, con el fin de reducir sus repercusiones o de evitarlas.

Que a su vez el parágrafo 2 del Artículo 1 de la Ley 1523 de 2012 establece:

Parágrafo 2°. Para todos los efectos legales, la gestión del riesgo incorpora lo que hasta ahora se ha denominado en normas anteriores prevención, atención y recuperación de desastres, manejo de emergencias y reducción de riesgos.

Siendo definida la prevención como las medidas y acciones de intervención restrictiva o prospectiva dispuestas con anticipación con el fin de evitar que se genere riesgo. Puede enfocarse a evitar o neutralizar la amenaza o la exposición y la vulnerabilidad ante la misma en forma definitiva para impedir que se genere nuevo riesgo. Los instrumentos esenciales de la prevención son aquellos previstos en la planificación, la inversión pública y el ordenamiento ambiental territorial, que tienen como objetivo reglamentar el uso y la ocupación del suelo de forma segura y sostenible.





ALCALDIA DE PEREIRA

113
Decreto No. 868 DE 29 Dic 2017

Versión: 01

Fecha de Vigencia: Noviembre 14 de 2017

"POR MEDIO DEL CUAL SE DECLARA LA CALAMIDAD PÚBLICA EN LA ZONA DE INFLUENCIA COLINDANTE AL COLECTOR DE LA QUEBRADA LA DULCERA TRAMO 1"

Que teniendo en cuenta los anteriores argumentos fácticos, jurídicos y jurisprudenciales es inminente la necesidad de declarar la calamidad Pública, por cuanto se cumplen las condiciones establecidas en el artículo 59º de la Ley 1523 de 2012 para la declaratoria.

Que con ocasión a los hechos descritos y los argumentos jurídicos, se sustenta debidamente la urgencia de declarar una calamidad pública; por cuanto, como se ha señalado, el posible colapso del Colector de la Quebrada la Dulcera Tramo 1, el cual no cuenta con un trazado preciso que permita adoptar las acciones inminentes, siendo necesario adoptar medidas para evitar que la situación presentada en el sector tienda a agravarse.

Que el Consejo Municipal de Gestión del Riesgo de Desastres, creado mediante el Decreto Municipal No. 239 del 17 de marzo del 2017, de conformidad con lo dispuesto en Art. 57 de la Ley 1523 de 2012, en reunión celebrada el día 18 de diciembre de 2017 se presentó por parte de la Dirección de Gestión de Riesgo – DIGER, informe del estado del colector, en donde se argumento lo siguiente:

"De acuerdo a estudio efectuado por la empresa Aguas y Aguas en el cual establece que el colector La Dulcera tiene un riesgo de colapso, específicamente en los segmentos 2 y 3 del Tramo 1. La preocupación existente es que el sector esta en proceso de renovación urbana con procesos de licenciamiento, a lo cual existe la probabilidad de que se este construyendo un edificio encima del colector y no se tenga conocimiento, esto se debe a que el POT establece un trazado que no corresponde al de Aguas y Aguas que tampoco es exacto pero tiene un nivel de precision mas exacto, y existe otro trazado del cual no tenemos certeza.

De acuerdo a lo anterior la DIGER expidió la circular 661 del 29 de septiembre de 2017 la cual hace referencia a la abstinencia de generar licencias de construccion en el sector debido a que no se tiene una precision especifica del trazado del colector, pero se tiene conocimiento de que ya existen licencias otorgadas y la DIGER no puede mediante ninguna norma solicitar el cese de la actividad constructiva, así la obra este encima del colector.

A la fecha existen 24 predios en proceso de licenciamiento y 5 predios que ya tienen licencia

Se estima que 2.380 personas estan expuestas directamente en el proceso y la Clinica Pinares Medica que esta excatamente al frente del colector que genera un riego específico. Se manifestó ante UNGRD (en la reunion de cierre de coordinadores llevada a cabo los días 14,15 y 16 de diciembre) la necesidad de apoyo economico para este proceso. A su vez, La Dirección de Gestión de Riesgo cuenta con un Informe técnico de los escenarios de riesgo del Colector de la quebrada la Dulcera Tramo 1, realizado por la DIGER, el cual hara parte del acta.

(...) Desde la Direccion de Gestion el Riesgo se realiza una recomendación al Alcalde de declarar la calamidad publica para los fines pertinentes, los cuales son:





ALCALDIA DE PEREIRA

DECRETO No. 868 DE 29 DIC 2017

Versión: 01

Fecha de Vigencia: Noviembre 14 de 2017

"POR MEDIO DEL CUAL SE DECLARA LA CALAMIDAD PÚBLICA EN LA ZONA DE INFLUENCIA COLINDANTE AL COLECTOR DE LA QUEBRADA LA DULCERA TRAMO 1"

Desde la Dirección de Gestión el Riesgo se realiza una recomendación al Alcalde de declarar la calamidad pública para los fines pertinentes, los cuales son: 1) Desarrollar el estudio técnico que determine el trazado del colector y los llenos asociados para identificar el área de influencia 2) Brindar una herramienta jurídica para la suspensión de los trámites de las licencias y en desarrollo hasta que no se tenga certeza del trazado del colector y abstenerse de dar trámite a nuevas solicitudes. 3) Adopción del estudio. 4) Suspender las actividades constructivas que se encuentran sobre el trazado.

El estudio arrojará el trazado, identificación de llenos y posible área de afectación por colapso.

Que conforme a lo anterior, el Consejo Municipal de Gestión de Riesgo de Desastres CMGRD, dio su concepto favorable para la declaración de calamidad pública en toda la zona colindante al Colector de la quebrada La Dulcera Tramo 1 y su área de influencia en el Municipio de Pereira (mapa 1), de acuerdo a lo definido por la Dirección de Gestión de Riesgo; como consta en el ACTA No.09 del 18 de diciembre de 2017, cuyas consideraciones allí establecidas se entienden como parte integrante del presente acto.

Que las entidades integrantes del Consejo Municipal de Gestión del Riesgo, formularán el plan de acción específico de conformidad con lo establecido en el artículo 61º de la ley 1523 de 2012, cuyas actividades serán ejecutadas por todos los miembros del Consejo, junto con las instancias y dependencias de todo orden, así como empresas del sector privado.

Que para el desarrollo del plan de acción específico se deberá tener en cuenta: A) la limitación de todo tipo de licenciamiento en el sector. B) La suspensión de las vigencias de las licencias emitidas con anterioridad a la entrada en vigencia del Acuerdo 035 de 2016 y C) La temporalidad de las medidas, D) la adopción de las medidas que el estudio arroje y E) respecto a las licencias que ya se otorgaron, suspender las actividades constructivas que se encuentran sobre el trazado.

Que este hecho de calamidad generado por una situación constitutiva de fuerza mayor, demanda actuaciones inmediatas de las autoridades municipales. El Alcalde notificará a las autoridades policivas, en materia de educación, judiciales y demás, con la finalidad de que se proteja la vida, la integridad personal, la subsistencia digna, la salud, la vivienda, la familia, los bienes patrimoniales esenciales y los derechos fundamentales económicos y sociales de las personas, conforme a lo preceptuado en el artículo 59 de la ya referida normatividad (ley 1523 de 2012).

Que el Artículo 65 de la ley 1523 de 2012 estipula el régimen normativo, donde se establece que "Declaradas situaciones de desastre o calamidad pública, conforme a lo dispuesto en el Capítulo VI de esta ley, en la misma norma se determinará el régimen especial aplicable de acuerdo con los antecedentes, la naturaleza, la magnitud y los efectos del desastre o calamidad pública. Las normas versarán entre otras materias sobre contratación del Estado, empréstitos, control fiscal de





DECRETO No. 868 DE 2017

Versión: 01

Fecha de Vigencia: Noviembre 14 de 2017

"POR MEDIO DEL CUAL SE DECLARA LA CALAMIDAD PÚBLICA EN LA ZONA DE INFLUENCIA COLINDANTE AL COLECTOR DE LA QUEBRADA LA DULCERA TRAMO 1"

recursos; ocupación, adquisición, expropiación, demolición de inmuebles e imposición de servidumbres; reubicación de asentamientos, solución de conflictos, moratoria o refinanciación de deudas, suspensión de juicios ejecutivos, créditos para afectados, incentivos para la rehabilitación, reconstrucción y el desarrollo sostenible; administración y destinación de donaciones y otras medidas tendientes a garantizar el regreso a la normalidad" (resaltado por fuera del texto).

Que de conformidad con lo anterior, se hace necesario adoptar varias medidas que impliquen contrarrestar los riesgos existentes configuradas en: Contratación del estudio que evidencie el trazado preciso del colector y que permita implementar las medidas de allí derivadas, suspender el trámite de todo tipo de licenciamiento, abstenerse de dar trámite a nuevas solicitudes de licencias y respecto a las licencias que ya se otorgaron, suspender las actividades constructivas que se encuentran sobre el trazado.

De acuerdo con lo anterior, el régimen de contratación que regirá para la ejecución de los recursos que se gestionen y se apropien para conjurar la calamidad que se declara, será el previsto en la ley 80 de 1993, ley 1150 de 2007 y normas concordantes.

Que el Municipio de Pereira, adelantará si fuere necesario, la gestión de recursos para atender la emergencia que se viene presentando. Igualmente, se establecerá la participación de entidades públicas, privadas y comunitarias organizadas, (en su forma y modalidad), acorde al art. 62 de la ley 1523 de 2012, igualmente lo ordenado en el art. 61 de la misma ley, en cuanto a los planes de acción específicos para la rehabilitación y reconstrucción; así como las modificaciones a la declaratoria de situación de calamidad pública.

Que hacen parte integral del presente Decreto; 1. Concepto técnico emitido por la Dirección de Gestión de Riesgo; 2. Acta No. 9 del Consejo Municipal de Gestión de Riesgo del 18 de diciembre de 2017.

En mérito de lo expuesto, el Alcalde de Pereira

DECRETA:

ARTÍCULO PRIMERO. DECLARATORIA:- Declarar la situación de calamidad pública en la zona de influencia del colector de la quebrada La Dulcera Tramo 1, comprendido entre el Conjunto Residencial Alquitrabe y la Clínica Pinares Médica del Municipio de Pereira, que se demarcan geográficamente en el Mapa 1; extendiéndose 150 metros aguas abajo, desde el punto de descole del colector La Dulcera Tramo 1 en el curso que se encuentra a cielo abierto de la misma quebrada, aclarando que en caso de que el área afecte parte de un predio, se entenderá que la afectación cubija la totalidad del terreno; de conformidad con la parte considerativa de este decreto.

ARTÍCULO SEGUNDO. SUSPENSIÓN DEL TRÁMITE DE LICENCIAS URBANÍSTICAS: Como consecuencia de la calamidad decretada en el artículo





ALCALDÍA DE PEREIRA

DECRETO No. 868 DE 29 DIC 2017

Versión: 01

Fecha de Vigencia: Noviembre 14 de 2017

"POR MEDIO DEL CUAL SE DECLARA LA CALAMIDAD PÚBLICA EN LA ZONA DE INFLUENCIA COLINDANTE AL COLECTOR DE LA QUEBRADA LA DULCERA TRAMO 1"

anterior, ordenar a los Curadores Urbanos del municipio de Pereira, suspender los trámites de tipo de licenciamiento y abstenerse de dar trámite a nuevas solicitudes en la zona de influencia definido en el artículo anterior, mientras la situación de calamidad declarada se mantenga vigente.

ARTÍCULO TERCERO. SUSPENSIÓN DE ACTIVIDADES CONSTRUCTIVAS:

De conformidad al artículo primero del presente decreto, ordenar la suspensión de todo tipo de actividades constructiva en la zona de influencia definida, respecto a las licencias ya otorgadas, sin perjuicio de las actividades que deberán seguir desarrollando los constructores para mitigar riesgos existentes o para evitar la agravación de los mismos, mientras la situación de calamidad se mantenga vigente.

ARTÍCULO CUARTO. VIGILANCIA DEL CUMPLIMIENTO DE LAS MEDIDAS:

La Secretaría de Planeación y la Dirección Operativa de Control Físico, de acuerdo con sus competencias, vigilarán el cumplimiento de las medidas adoptadas en los artículos 2 y 3 del presente decreto, e impulsarán el inicio de los procesos sancionatorios a que haya lugar.

ARTÍCULO QUINTO. PLAN DE ACCIÓN ESPECÍFICO: El plan de acción específico será elaborado y coordinado en su ejecución por el Consejo Municipal de Gestión del Riesgo de Desastres del Municipio de Pereira, en los términos señalados en la parte motiva. El cual dispondrá las medidas y la notificación de las entidades públicas, privadas y la comunidad en General. La Dirección de Gestión de Riesgo, a través de su director o quien haga sus veces, hará el seguimiento y evaluación del plan de acción específico. El Director de Gestión de Riesgo o quien haga sus veces, remitirá a la Coordinación Departamental de Gestión de Riesgo los resultados del seguimiento y evaluación al plan de acción específico; quien a su vez lo pondrá en conocimiento a la Unidad Nacional para la Gestión del Riesgo de la Presidencia de la República.

ARTÍCULO SEXTO: APROBACIÓN DEL PLAN. Una vez aprobado el Plan de Acción Específico por parte del Consejo Municipal de Gestión del Riesgo será ejecutado por todos sus miembros, junto con las demás dependencias del orden municipal, así como por las entidades del sector privado que se vinculen.

PARAGRAFO: TÉRMINO. - El término para la elaboración y aprobación del plan de acción específico no podrá exceder de un mes a partir de la expedición del presente decreto.

ARTÍCULO SÉPTIMO: RÉGIMEN CONTRACTUAL. La actividad contractual se llevará a cabo de conformidad con lo establecido en Capítulo VII Régimen Especial para Situaciones de Desastre y Calamidad Pública de la Ley 1523 de 2012, la Ley 80 de 1993 y la Ley 1150 de 2007.

ARTÍCULO OCTAVO: NORMATIVIDAD. Será la establecida en la Ley 80 de 1993, Ley 1150 de 2007 y Ley 1523 de 2012; en el Plan de Acción que apruebe el Consejo Municipal de Gestión del Riesgo se establecerán las demás normas necesarias para la suspensión de actividades constructivas, la adopción de las





DECRETO No. 868 DE 29 DIC 2017

115

Versión: 01

Fecha de Vigencia: Noviembre 14 de 2017

"POR MEDIO DEL CUAL SE DECLARA LA CALAMIDAD PÚBLICA EN LA ZONA DE INFLUENCIA COLINDANTE AL COLECTOR DE LA QUEBRADA LA DULCERA TRAMO 1"

medidas proporcionadas por el estudio, adquisición, expropiación, demolición de inmuebles e imposición de servidumbres, solución de conflictos, moratoria o refinanciación de deudas, créditos para afectados, incentivos para la rehabilitación, reconstrucción y el desarrollo sostenible; administración y destinación de donaciones y otras medidas tendientes a garantizar el regreso a la normalidad.

ARTÍCULO NOVENO: Una vez celebrados los contratos o convenios en virtud de la declaratoria de la situación de calamidad, si fueren procedentes, éstos y el presente acto administrativo junto con los expedientes de los antecedentes administrativos de la actuación y de las pruebas de los hechos se enviarán a la Contraloría Municipal de conformidad con los arts. 42 y 43 de la ley 80 de 1993 y demás normas concordantes.

ARTICULO DÉCIMO: RECURSOS. Contra el presente acto administrativo no proceden recursos.

ARTÍCULO DÉCIMO PRIMERO: VIGENCIA Y DEROGATORIAS El presente acto rige a partir de la fecha de su expedición y tendrá una vigencia de seis (6) meses a partir de su expedición y podrá prorrogarse hasta por seis (6) meses más, previo concepto favorable del Consejo Municipal de Gestión del Riesgo.

PUBLIQUESE, COMUNIQUESE Y CÚPLASE,

JUAN PABLO GALLO MAYA
Alcalde de Pereira

TOMAS ALFREDO LONDOÑO LÓPEZ
Secretario Jurídico del Municipio de Pereira (E)

ALEXANDER GALINDO LÓPEZ
Director de Gestión de Riesgo -DIGER

Revisión Legal:

Firma:

Proyectó y Elaboró: MARCELA PEREZ MARÍN
Abogada DIGER





ALCALDÍA DE PEREIRA

DECRETO No. 867 DE 29 DIC 2017

Versión: 01

Fecha de Vigencia: Noviembre 14 de 2017

"POR MEDIO DEL CUAL SE DECLARA EL RETORNO A LA NORMALIDAD DE LA CALAMIDAD PÚBLICA DECRETADA MEDIANTE DECRETO No. 363 DEL 11 DE MAYO DE 2017 Y AMPLIADA A TODO EL MUNICIPIO DE PEREIRA MEDIANTE EL DECRETO 380 DEL 18 DE MAYO DE 2017"

EL ALCALDE MUNICIPAL DE PEREIRA, en ejercicio de sus atribuciones, en especial las conferidas en la Constitución Política, artículo 91 de la Ley 136 de 1994 modificada por el artículo 29 de la ley 1551 de 2012, en especial las contenidos en los artículos 64 de la Ley 1523 de 2012 y demás normas concordantes y,

CONSIDERANDO

Que los Alcaldes son conductores del Sistema Nacional de Gestión del Riesgo en su nivel territorial y están investidos con las competencias necesarias para conservar la seguridad, la tranquilidad y la salubridad en el ámbito de su jurisdicción.

Que los Alcaldes como jefes de la administración local representan al Sistema Nacional de Gestión del Riesgo en su distrito o Municipio. El alcalde, como conductor del desarrollo local, es el responsable directo de la implementación de los procesos de gestión del riesgo en el distrito o municipio, incluyendo el conocimiento y la reducción del riesgo y el manejo de desastres en el área de su jurisdicción.

Que mediante el Decreto Municipal 239 del 17 de marzo de 2017 se conformó y organizó el Consejo Municipal de Gestión del Riesgo del Municipio de Pereira, los Comités Municipales y se dictaron otras disposiciones.

Que mediante el Decreto N° 363 del 11 de mayo de 2017 proferido por el Alcalde del municipio de Pereira, se declaró la situación de calamidad pública para la atención inmediata de los eventos ocurridos en el Municipio de Pereira con ocasión del período de lluvias del mismo año que generó inundaciones en el Corregimiento de Caimalito por el incremento del nivel del río Cauca, así como por el movimiento de masas acaecido en la Vereda Planadas jurisdicción del Municipio de Santa Rosa de Cabal que pone en riesgo el cauce de la Quebrada San José y La Cristalina, afluentes del río Otún, en concordancia con la Calamidad Pública declarada mediante Decreto No. 538 de 2017 por la Gobernación del Risaralda.

Que para dicha declaratoria el Consejo Municipal de Gestión del Riesgo de Desastres, dio su concepto favorable en reunión celebrada el día 11 de mayo de 2017, como consta en el Acta No. 003-2017 de esa fecha.

Que el 16 de mayo de 2017 se reunió nuevamente de forma extraordinaria el Consejo Municipal de Gestión del Riesgo y en el se presentó como propuesta por parte de la Secretaría Jurídica la posibilidad de decretar el estado de calamidad para toda la ciudad, en vista de la situación de riesgo presentada en varios puntos





ALCALDÍA DE PEREIRA

DECRETO No. 867 DE 29 DIC 2017

Versión: 01

Fecha de Vigencia: Noviembre 14 de 2017

**"POR MEDIO DEL CUAL SE DECLARA EL RETORNO A LA NORMALIDAD
DE LA CALAMIDAD PÚBLICA DECRETADA MEDIANTE DECRETO No. 363
DEL 11 DE MAYO DE 2017 Y AMPLIADA A TODO EL MUNICIPIO DE PEREIRA
MEDIANTE EL DECRETO 380 DEL 18 DE MAYO DE 2017"**

de la ciudad y que en los últimos informes del IDEAM se indicaba que las lluvias continuarían, lo que permitía prever nuevos problemas en los días venideros. Dicha manifestación tuvo como antecedentes el informe presentado por el coordinador del CMGRD en el que se indicó:

"Interviene el coordinador del CMGRD e indica que desafortunadamente las lluvias que se presentaron el día 15 de mayo del año en curso en la mayor parte del eje cafetero, generaron afectaciones que se están sintiendo en la ciudad y con mayor incidencia en Caimalito, el día 14 de mayo se tocaron temas con los medios de comunicación y se indicaba que el proceso ya venía mejorando por parte del IDEAM no se logro prever ninguna situación de emergencia.

Se informa que se presentaron lluvias desde el día 15 a las 6 pm hasta las 5 de la mañana del día 16 de mayo del 2017, para un total de 11 horas continuas de lluvia (precipitaciones) generando varias situaciones de emergencia, así se presentó la situación en la cual el río Cauca alcanzó los 6,60 cm de nivel, en este momento se encuentra a 8 centímetros de superar los jarillones.

El coordinador de CMGRD manifiesta que se encuentra en una situación crítica ya que aparte de la situación de Caimalito, también se presentaron varios derrumbes y deslizamientos, la más crítica se presentó en Arabia".

(...)

Alcalde consulta si se puede decretar en toda la ciudad, Secretaria Jurídica indica que "sí" y que debe realizarse por solicitud del director de la DIGER.

Que el Consejo Municipal de Gestión del Riesgo de Desastres de Pereira en sesión del 16 de mayo de 2016 - Acta N° 004 de la misma fecha, emitió concepto favorable para ampliar la calamidad pública en todo el municipio de Pereira, aclarando que debía ser el Comité de Reducción del Riesgo quien estableciera cuáles serían las obras que debían priorizarse con base en el plan de acción.

Que a raíz de ello el Comité de Reducción de Riesgo efectuó una priorización y aprobación de las obras con riesgo inminente el día 24 de mayo de 2017, a fin de ser expuesto en el próximo Consejo de Gestión de Riesgo; mismo que fue llevado a cabo el pasado 28 de Junio del año en curso, en donde se expuso la necesidad de intervenir de manera urgente 15 sectores del municipio, por constituir una amenaza inminente para la integridad física, como también para los bienes de los pobladores colindantes en los siguientes sectores: Vereda Mundo Nuevo, Rocío Bajo, Puerto Caldas, Vereda Betulia, Av. Del Río barrio Jaime Salazar Robledo, El Porvenir La Florida, Barrio Villa Consota, Vereda El Cóngolo, Sector La Hacienda barrio Cuba, Barrio Santander, Barrio el Poblado II, Puente Gaitán La Florida y Sector la Playita, Cuba y las obras en el puente Cestillal, vía de Arabia y su área de influencia.





ALCALDIA DE PEREIRA

DECRETO No. 862 DE 29 DIC 2017

Versión: 01

Fecha de Vigencia: Noviembre 14 de 2017

"POR MEDIO DEL CUAL SE DECLARA EL RETORNO A LA NORMALIDAD DE LA CALAMIDAD PÚBLICA DECRETADA MEDIANTE DECRETO No. 363 DEL 11 DE MAYO DE 2017 Y AMPLIADA A TODO EL MUNICIPIO DE PEREIRA MEDIANTE EL DECRETO 380 DEL 18 DE MAYO DE 2017"

Que el Municipio de Pereira, adelantó las gestiones requeridas para la adquisición de los recursos necesarios que contribuyeran en la atención oportuna de las situaciones de riesgo presentadas en el Municipio de Pereira a raíz de la Primera Temporada de Lluvias, la cual afectó varios sectores de la ciudad, donde se encontraban comprometidos los bienes jurídicos de las personas, de la colectividad y las instituciones.

Que conforme a lo anterior, se celebraron dos contratos por intermedio de la Secretaría de Infraestructura, mismos que a través de los contratos de interventoría en Consejo de Gestión de Riesgo llevado a cabo el 09 de noviembre del año en curso, expusieron, los avances de las obras y los retrasos presentados a raíz de las constantes lluvias presentadas en el año y la entrega de los diseños; motivo por lo que en Consejo Municipal de Gestión de Riesgo de Desastres del 09 de noviembre de 2017, una vez escuchados los informes de interventoría presentados, se evidenció la necesidad de ampliar los términos de la calamidad pública decretada bajo el acto administrativo 363 del 11 de mayo de 2017 y ampliada a toda la ciudad de Pereira el 17 de mayo de la misma anualidad con el Decreto 380; por cuanto, si bien las obras habían tenido una mitigación de riesgo inicial, era menester contar con una mitigación de riesgo de mayores proporciones que permitiera al Consejo declarar el retorno a la normalidad; en este sentido, se puso en consideración la ampliación de los términos de la calamidad pública hasta el 31 de diciembre de 2017, siendo aprobada por unanimidad, por lo cual se expidió el Decreto 744 del 10 de noviembre de 2017.

Que una vez recibido los Informes Ejecutivos sobre las obras en ejecución, expedido por quien efectuó la interventoría al contrato de obra: la firma EDGAR TABARQUINO BARRENECHE y CONSORCIO UTIC – Consultoría y Diseño., los cuales harán parte integral de este acto administrativo; se presentan evidencias del avance de las obras efectuadas hasta la fecha enfocadas en la mitigación del riesgo, con el propósito de estabilizar los sectores priorizado para la intervención de obras de mitigación amparados bajo calamidad pública en el Municipio de Pereira.

Que la Contraloría Municipal de Pereira el 31 de julio del presente año mediante Resolución No. 170 del 28 de julio de 2017 "POR MEDIO DE LA CUAL SE EMITE UN PRONUNCIAMIENTO SOBRE LA CALAMIDAD PÚBLICA DECLARADA MEDIANTE DECRETO No. 380 DE MAYO 18 DE 2017 EL CUAL AMPLIA EL DECRETO No. 363 DE 2017 A TODA LA JURISDICCIÓN DEL MUNICIPIO DE PEREIRA POR LA INTENSIFICACIÓN DEL PRIMER PERIODO DE LLUVIAS DE 2017 Y APRUEBA EL PLAN GENERAL DE ATENCIÓN PARA LA CALAMIDAD", a través del Contralor del Municipio de Pereira, emitió pronunciamiento favorable con relación a la declaratoria de Calamidad Pública decretada por el Alcalde Municipal de Pereira, mediante los aludidos decretos.

Que una vez mitigada la condición de riesgo inminente, las autoridades de la República están plenamente facultadas para retornar a la normalidad, disponiendo





ALCALDIA DE PEREIRA

DECRETO No. 867 DE 29 DIC 2017

Versión: 01

Fecha de Vigencia: Noviembre 14 de 2017

"POR MEDIO DEL CUAL SE DECLARA EL RETORNO A LA NORMALIDAD DE LA CALAMIDAD PÚBLICA DECRETADA MEDIANTE DECRETO No. 363 DEL 11 DE MAYO DE 2017 Y AMPLIADA A TODO EL MUNICIPIO DE PEREIRA MEDIANTE EL DECRETO 380 DEL 18 DE MAYO DE 2017"

en el mismo acto las acciones que continuarán aplicándose respecto a la situación de calamidad pública, ya sea durante la ejecución de las tareas de rehabilitación y reconstrucción y la participación de las entidades públicas, privadas y comunitarias en las mismas o contrario sensu el levantamiento del estado de calamidad por el total cese de la situación de riesgo.

Que el Consejo Municipal de Gestión del Riesgo de Desastres de Pereira llevó a cabo reunión extraordinaria, realizada el día 18 de diciembre de 2017, en donde escuchó el informe rendido por los interventores de los contratos que adelantan las obras de mitigación en los sectores declarados bajo calamidad, las firmas EDGAR TABARQUINO BARRENECHE y CONSORCIO UTIC – Consultoría y Diseño, dentro del cual se expuso las actividades ejecutadas hasta la fecha y a su vez, se puso en conocimiento que dada la ola invernal presentada, se tuvo dificultad en la culminación de las obras, por lo que exhibió ante el Consejo Municipal de Gestión del Riesgo del Municipio de Pereira, las demás actividades que se encontraban pendientes para la finalización de las mismas.

Que según informe presentado por la firma EDGAR TABARQUINO BARRENECHE, dichas actividades consisten en:

- | | |
|---|--|
| <p>FRENTE DE OBRA DE PUERTO CALDAS</p> <ul style="list-style-type: none"> • Rocería y limpieza • Excavación para zapata y espón del muro de contención • Retiro de material sobrante • Solado de limpieza • Figurado y armado de hierro por secciones o módulos para zapata y vástago del muro • Vaciado de zapata, espón y vástagos del muro de contención por secciones o módulos. | <ul style="list-style-type: none"> • Construcción de gaviones • Retiro de material sobrante |
| <p>FRENTE DE OBRA DEL PORVENIR LA FLORIDA</p> <ul style="list-style-type: none"> • Demolición de gaviones existentes • Excavación para cimentación del muro de contención • Adecuación del paso peatonal (puente peatonal) • Perforación para pantalla anclada | <p>FRENTE DE OBRA PUENTE GAITAN, LA FLORIDA</p> <ul style="list-style-type: none"> • Rocería y limpieza • Construcción de campamento • Demolición de tubería existente • Adecuación del área de trabajo |
| <p>FRENTE DE OBRA LA DULCERA</p> <ul style="list-style-type: none"> • Rocería y limpieza • Demolición de andén y muro en soga existente • Perforación del talud • Erradicación de yarumo existente • Retiro de material sobrante • Reubicación de tubería existente | <p>FRENTE DE OBRA BARRIO SANTANDER</p> <ul style="list-style-type: none"> • Excavación donde se encontró un material sobrante compuesto de residuos (basura) • Perforación del talud • Construcción de gaviones |
| <p>FRENTE DE OBRA EL POBLADO</p> <ul style="list-style-type: none"> • Rocería y limpieza • Excavación para cimentación de gaviones | <p>FRENTE DE OBRA DEL ROCIO BAJO</p> <ul style="list-style-type: none"> • Conformación de jarillón • Construcción de gaviones • Instalación de tubería para agua residuales |
| | <p>FRENTE DE OBRA VILLA CONSOTA</p> <ul style="list-style-type: none"> • Conformación de jarillón • Construcción de gaviones |
| | <p>FRENTE DE OBRA EL CONGOLO</p> <ul style="list-style-type: none"> • Rocería y limpieza • Perforación del talud • Perforaciones para pantalla anclada |





ALCALDÍA DE PEREIRA

DECRETO No. 862 DE 29 DIC 2017

Versión: 01

Fecha de Vigencia: Noviembre 14 de 2017

"POR MEDIO DEL CUAL SE DECLARA EL RETORNO A LA NORMALIDAD DE LA CALAMIDAD PÚBLICA DECRETADA MEDIANTE DECRETO No. 363 DEL 11 DE MAYO DE 2017 Y AMPLIADA A TODO EL MUNICIPIO DE PEREIRA MEDIANTE EL DECRETO 380 DEL 18 DE MAYO DE 2017"

FRENTE DE OBRA VEREDA BETULIA

- Rocería y limpieza
- Perforación del talud
- Construcción de cintas recolectoras de agua lluvias

- Construcción de trinchos
- Conformación de terrazas
- Instalación de cerramiento borde de Vía

FRENTE DE OBRA DE MUNDO NUEVO

- Rocería y limpieza

FRENTE DE OBRA AV DEL RIO BARRIO JAIME SALAZAR ROBLEDOS

- Rocería y limpieza
- Conformación de jarillón

Que según informe presentado por la firma CONSORCIO UTIC – Consultoría y Diseño, dichas actividades consisten en:

Durante este periodo los trabajos se concentran mayormente en el frente de la re conformación del talud en la vía Altagracia-Arabia 400 m adelante del puente el Cestillal, con las siguientes actividades:

- Continúa armado de capas de afirmado compactado encapsulado en geotextil.
- Continúa conformación de senderos en afirmado para transitar a la base del talud.
- Se continúa retirando el material suelto del deslizamiento del talud.
- Continúan las excavaciones en el talud para desnudar el perfil de roca, hasta donde deben llegar las capas de afirmado encapsulado.
- Se adelantan las excavaciones para conformación base y pilotes canal de rápidas paralelo a la re conformación del talud en construcción.
- Se adelanta el armado de pilotes, base y paredes de canal de rápidas en construcción. En el frente del puente el cestillal se adelantan las siguientes actividades;
- Reconstrucción filtro junto a vía acceso puente sentido Altagracia-Arabia
- Fabricación e instalación de barandas metálicas tipo pingüino a reponer en el puente. En el frente de mantenimiento viales de las vías del sector Arabia;
- Se realizan reacondicionamientos puntuales en sectores donde se había terminado el mantenimiento vial, donde por causa del intenso invierno en tramos sin transversales para evacuar las aguas el tráfico de camiones pesados ha deteriorado la banca.

Que por lo anterior se puso en consideración del Consejo Municipal de Gestión de Riesgo el retorno a la normalidad de la situación de emergencia que dio lugar a la declaratoria de la calamidad pública, previo cumplimiento de lo preceptuado en el art. 64 inciso número dos de la ley 1523 de 2012; el cual fue aprobado, disponiendo que las actividades tendientes a dar por culminadas las obras de rehabilitación y reconstrucción, se seguirán desarrollando en cumplimiento a lo establecido en la mencionada normatividad.

Que el término de seis (6) meses previsto en el parágrafo contenido en el artículo 64 de la ley 1523 de 2012 para la declaratoria de retorno a la normalidad, finalizaba el pasado 10 de noviembre de 2017, no obstante mediante Decreto 744 del 10 de noviembre de 2017, se amplió los términos de la calamidad Pública hasta el próximo 31 de diciembre de 2017.

Que la ley 1523 de 2012, establece: "Artículo 64. Retorno a la normalidad... Cuando se trate de declaratoria de situación de calamidad pública, previa recomendación del consejo territorial correspondiente, **el gobernador o alcalde, mediante decreto, declarará el retorno a la normalidad y dispondrá en el mismo**





ALCALDÍA DE PEREIRA

DECRETO No. 867 DE 29 DIC 2017

Versión: 01

Fecha de Vigencia: Noviembre 14 de 2017

"POR MEDIO DEL CUAL SE DECLARA EL RETORNO A LA NORMALIDAD DE LA CALAMIDAD PÚBLICA DECRETADA MEDIANTE DECRETO No. 363 DEL 11 DE MAYO DE 2017 Y AMPLIADA A TODO EL MUNICIPIO DE PEREIRA MEDIANTE EL DECRETO 380 DEL 18 DE MAYO DE 2017"

cómo continuarán aplicándose las normas especiales habilitadas para la situación de calamidad pública, durante la ejecución de las tareas de rehabilitación y reconstrucción y la participación de las entidades públicas, privadas y comunitarias en las mismas.

Que conforme a lo descrito y en virtud de lo dispuesto en el artículo 64 enunciado, es procedente decretar el retorno a la normalidad de la situación que dio lugar a la declaratoria de calamidad pública, como quiera que en el acta No. 09 del 18 de diciembre de 2017 el Consejo Municipal de Gestión del Riesgo, aprobó el retorno a la normalidad, teniendo presente que se seguirán desarrollando las actividades pendientes para dar cumplimiento a todas las tareas de rehabilitación y reconstrucción contempladas en el Plan de Acción Específico, por parte de los contratistas.

Que teniendo en cuenta que se seguirán ejecutando las actividades tendientes a dar cumplimiento a la ejecución de los contratos suscritos, estos seguirán rigiéndose por lo determinado en la ley 80 de 1993 respecto a lo referido a la urgencia manifiesta, ley 1150 de 2007 y ley 1523 de 2012; con el fin de dar cabal cumplimiento al Plan de Acción Específico, establecido con el fin de conjurar a través de calamidad pública el riesgo inminente generado en varios sectores del Municipio de Pereira.

En mérito de lo expuesto, el Alcalde de Pereira en uso de sus atribuciones legales,

DECRETA:

ARTICULO 1º. RETORNO A LA NORMALIDAD: Declarar el retorno a la normalidad en el Municipio de Pereira y como consecuencia, declarar el cese de los efectos de los actos administrativos proferidos, Decreto 363 del 11 de mayo de 2017 por medio del cual se declaró Calamidad Pública, ampliada a todo el Municipio de Pereira por el Decreto No. 380 del 17 de mayo de 2017 y prorrogada hasta el 31 de diciembre de 2017 por medio del Decreto 744 del 10 de noviembre de 2017; para la atención de los riesgos existentes a raíz de la primera temporada de lluvias en el Municipio de Pereira, los cuales se encuentran mitigados.

ARTICULO 2º: APLICABILIDAD DE NORMAS ESPECIALES: De acuerdo al Art. 64 Inciso 2 de la Ley 1523 de 2012, se seguirán ejecutando las demás actividades tendientes para dar cumplimiento a la total ejecución de los contratos suscritos, y en consecuencia se mantendrán vigentes los contratos celebrados; los cuales seguirán amparados de conformidad a lo preceptuado en la ley 80 de 1993, respecto a lo referido a la urgencia manifiesta, ley 1150 de 2007 y ley 1523 de 2012; a fin de dar cabal cumplimiento al plan de acción específico hasta que finalicen las obras pendientes de ejecución descritas con antelación en el presente





ALCALDIA DE PEREIRA

DECRETO No. 867 DE 29 DIC 2017

Versión: 01

Fecha de Vigencia: Noviembre 14 de 2017

**"POR MEDIO DEL CUAL SE DECLARA EL RETORNO A LA NORMALIDAD
DE LA CALAMIDAD PÚBLICA DECRETADA MEDIANTE DECRETO No. 363
DEL 11 DE MAYO DE 2017 Y AMPLIADA A TODO EL MUNICIPIO DE PEREIRA
MEDIANTE EL DECRETO 380 DEL 18 DE MAYO DE 2017"**

escrito. El término será contado a partir desde la entrada en vigencia del presente acto administrativo, por lo que cabe resaltar que se encontrarán sujetos hasta la culminación de las obras pendientes de ejecución, las cuales fueron ya relacionadas en el presente acto administrativo.

ARTÍCULO 3°: El presente decreto rige a partir de la fecha de su expedición.

PUBLÍQUESE, COMUNÍQUESE Y CÚMPLASE,


JUAN PABLO GALLO MAYA
Alcalde de Pereira


TOMAS ALFREDO LONDOÑO LÓPEZ
Secretario Jurídico del Municipio de Pereira (E)


ALEXANDER GALINDO LÓPEZ
Director de Gestión de Riesgo -DIGER

Revisión Legal:

Firma:

Proyectó y Elaboró: MARCELA PÉREZ MARÍN
Abogada DIGER





ALCALDÍA DE PEREIRA

DECRETO No. 363--744

Versión: 3

Fecha: 06-16

Página 1 de 7

10 NOV 2017

"POR MEDIO DEL CUAL SE AMPLIA LOS TÉRMINOS DE LA CALAMIDAD PÚBLICA DECLARADA MEDIANTE EL DECRETO 363 DEL 11 DE MAYO DE 2017 Y AMPLIADA A TODO EL MUNICIPIO DE PEREIRA CON EL DECRETO 380 DEL 17 DE MAYO DE 2017; POR LA INTENSIFICACIÓN DEL PRIMER PERIODO DE LLUVIAS DEL AÑO 2017"

EL ALCALDE MUNICIPAL DE PEREIRA, en ejercicio de sus atribuciones, en especial las conferidas en la Constitución Política, la Ley 136 de 1994 modificada por la Ley 1551 de 2012, el artículo 57 y siguientes de la Ley 1523 de 2012 y demás normas concordantes y,

CONSIDERANDO

Que los Alcaldes son conductores del Sistema Nacional de Gestión del Riesgo en su nivel territorial y están investidos con las competencias necesarias para conservar la seguridad, la tranquilidad y la salubridad en el ámbito de su jurisdicción.

Que los Alcaldes como jefes de la administración local representan al Sistema Nacional de Gestión del Riesgo en su distrito o Municipio. El alcalde, como conductor del desarrollo local, es el responsable directo de la implementación de los procesos de gestión del riesgo en el distrito o municipio, incluyendo el conocimiento y la reducción del riesgo y el manejo de desastres en el área de su jurisdicción.

Que mediante el Decreto N° 363 del 11 de mayo de 2017 proferido por el Alcalde del municipio de Pereira, se declaró la situación de calamidad pública para la atención inmediata de los eventos ocurridos en el Municipio de Pereira con ocasión del período de lluvias del mismo año que generó inundaciones en el Corregimiento de Caimalito por el incremento del nivel del río Cauca, así como por el movimiento de masas acaecido en la Vereda Planadas jurisdicción del Municipio de Santa Rosa de Cabal que pone en riesgo el cauce de la Quebrada San José y La Cristalina, afluentes del río Otún, en concordancia con la Calamidad Pública declarada mediante Decreto No. 538 de 2017 por la Gobernación del Risaralda.

Que para dicha declaratoria el Consejo Municipal de Gestión del Riesgo de Desastres, dio su concepto favorable en reunión celebrada el día 11 de mayo de 2017, como consta en el Acta No. 003-2017 de esa fecha.

Que el 16 de mayo de 2017 se reunió nuevamente de forma extraordinaria el Consejo Municipal de Gestión del Riesgo y en el se presentó como propuesta por parte de la Secretaría Jurídica la posibilidad de decretar el estado de calamidad para toda la ciudad, en vista de la situación de riesgo presentada en varios puntos de la ciudad y que en los últimos informes del IDEAM se indicaba que las lluvias continuarían, lo que permitía prever nuevos problemas en los días venideros.

ALCALDIA DE PEREIRA
ADMINISTRACIÓN DE DOCUMENTOS Y ARCHIVO
El presente documento es fiel copia del original
no revoca en esta oficina



ALCALDÍA DE PEREIRA

DECRETO No.

363-744

10 NOV 2017

Versión: 3

Fecha: 06-18

Página 2 de 7

"POR MEDIO DEL CUAL SE AMPLIA LOS TÉRMINOS DE LA CALAMIDAD PÚBLICA DECLARADA MEDIANTE EL DECRETO 363 DEL 11 DE MAYO DE 2017 Y AMPLIADA A TODO EL MUNICIPIO DE PEREIRA CON EL DECRETO 380 DEL 17 DE MAYO DE 2017; POR LA INTENSIFICACIÓN DEL PRIMER PERIODO DE LLUVIAS DEL AÑO 2017"

Dicha manifestación tuvo como antecedentes el informe presentado por el coordinador del CMGRD en el que se indicó:

"Interviene el coordinador del CMGRD e indica que desafortunadamente las lluvias que se presentaron el día 15 de mayo del año en curso en la mayor parte del eje cafetero, generaron afectaciones que se están sintiendo en la ciudad y con mayor incidencia en Caimalito, el día 14 de mayo se tocaron temas con los medios de comunicación y se indicaba que el proceso ya venía mejorando por parte del IDEAM no se logro prever ninguna situación de emergencia.

Se informa que se presentaron lluvias desde el día 15 a las 6 pm hasta las 5 de la mañana del día 16 de mayo del 2017, para un total de 11 horas continuas de lluvia (precipitaciones) generando varias situaciones de emergencia, así se presentó la situación en la cual el río Cauca alcanzó los 6,60 cm de nivel, en este momento se encuentra a 8 centímetros de superar los jarillones.

Al coordinador de CMGRD manifiesta que se encuentra en una situación crítica ya que aparte de la situación de Caimalito, también se presentaron varios derrumbes y deslizamientos, la más crítica se presentó en Arabia".

(...)

Alcalde consulta si se puede decretar en toda la ciudad, Secretaria Jurídica indica que "si" y que debe realizarse por solicitud del director de la DIGER.

Que el Consejo Municipal de Gestión del Riesgo de Desastres de Pereira en sesión del 16 de mayo de 2016 - Acta N° 004 de la misma fecha, emitió concepto favorable para ampliar la calamidad pública en todo el municipio de Pereira, aclarando que debía ser el Comité de Reducción del Riesgo quien estableciera cuáles serían las obras que debían priorizarse con base en el plan de acción.

Que a raíz de ello el Comité de Reducción de Riesgo efectuó una priorización y aprobación de las obras con riesgo inminente el día 24 de Mayo de 2017, con el fin de ser expuesto en el próximo Consejo de Gestión de Riesgo; mismo que fue llevado a cabo el pasado 28 de Junio del año en curso, en donde se expuso la necesidad de intervenir de manera urgente 15 sectores del municipio, por constituir una amenaza inminente para la integridad física, como también para los bienes de los pobladores colindantes en los siguientes sectores: Vereda Mundo Nuevo, Rocío Bajo, Puerto Caldas, Vereda Betulia, Av. Del Río barrió Jaime Salazar Robledo, El Porvenir La Florida, Barrio Villa Consota, Vereda El Cóngolo, Sector La Hacienda barrió Cuba, Barrio Santander, Barrio el Poblado II, Puente Gaitán La Florida y Sector la Playita, Cuba y las obras en el puente Cestillal, vía de Arabia y su área de influencia.

ALCALDÍA DE PEREIRA
ADMINISTRACIÓN DE DOCUMENTOS Y ARCHIVO
El presente documento es fiel copia del original
Se archiva en esta oficina



ALCALDIA DE PEREIRA

DECRETO No.

744

10 NOV 2017

Versión:

3

Fecha:

06-16

Página

3 de 7

"POR MEDIO DEL CUAL SE AMPLIA LOS TÉRMINOS DE LA CALAMIDAD PÚBLICA DECLARADA MEDIANTE EL DECRETO 363 DEL 11 DE MAYO DE 2017 Y AMPLIADA A TODO EL MUNICIPIO DE PEREIRA CON EL DECRETO 380 DEL 17 DE MAYO DE 2017; POR LA INTENSIFICACIÓN DEL PRIMER PERIODO DE LLUVIAS DEL AÑO 2017"

Que a raíz de ello se celebraron dos contratos por intermedio de la Secretaria de Infraestructura, mismos que a través de los contratos de interventoría en Consejo de Gestión de Riesgo llevado a cabo el 09 de noviembre del año en curso, expusieron:

El proceso de intervención de la obra de Arabia, su área de influencia y el puente Castillal tiene un 70% de ejecución, se llevan 46 capas de 72. Se ha presentado inconveniente por la lluvia, dado que se realiza una capa diaria cuando hace buen día, con un total de 76% aproximadamente entre puente, vías y talud.

Con relación a las obras de mitigación en los demás puntos indicó: El Interventor Edgar Tabarquino a través del informe presentado con corte al 30 de octubre que: *En los mencionados sectores afectados se realizarán obras de estabilización y rehabilitación de las zonas perturbadas por el invierno, según la necesidad que presenta cada caso en especial; así mismo, se procederá siguiendo las especificaciones de los diseños que cuentan con un previo estudio para elaboración, garantizando su idoneidad, para la protección de la integridad física y los bienes de la población.*

Que con base a lo anteriormente enunciado, en el Consejo de Gestión de Riesgo complementó: *el contrato de obra consideraba los diseños, como primera medida cubrimiento de urgencia inmediata y posteriormente la etapa de diseños en 4 meses, los cuales tienen un proceso lento, que constituyen visita de inspección de campo, levantamientos topográficos, estudios geotécnicos, toma de muestras del terreno para pruebas de laboratorio, y posteriormente la elaboración de los diseños como tal; así mismo, durante la entrega de diseños se realizan ajustes a los mismos. Por lo tanto las obras no se inician hasta que no se tengan los diseños...por eso el proceso de ejecución es tan corto y el avance de ejecución de las obras, en el periodo del mes de noviembre y diciembre se debe dinamizar la ejecución como tal, dado que ya se tiene 9 frentes con diseños definitivos para que el contratista pueda proceder. Actualmente se están ejecutando 4 de las obras que se tienen diseñadas y la próxima semana se inicia con las otras 5; a medida que se entreguen los diseños se realizarán las ejecuciones de las obras.*

Que en Consejo Municipal de Gestión de Riesgo de Desastres del 09 de noviembre de 2017, una vez escuchado los informes de interventoría presentados, evidenció la necesidad de ampliar los términos de la calamidad pública decretada bajo el acto administrativo 363 del 11 de mayo de 2017 y ampliada a toda la ciudad de Pereira el 17 de mayo de la misma anualidad con el Decreto 380; por cuanto, si bien las obras habían tenido una mitigación de riesgo inicial, es menester contar con una mitigación de riesgo de mayores proporciones que permitiera al Consejo declarar el retorno a la normalidad; en este sentido, se puso en consideración la ampliación de los términos de la calamidad pública hasta el 31 de diciembre de 2017, siendo aprobada por unanimidad.

ALCALDIA DE PEREIRA
ADMINISTRACIÓN DE DOCUMENTOS Y ARCHIVO
Este documento es copia del original
que reposa en esta oficina

[Firma]

[Firma]



ALCALDIA DE PEREIRA

DECRETO No. 744

Versión: 3

Fecha: 06-16

Página 4 de 7

"POR MEDIO DEL CUAL SE AMPLIA LOS TÉRMINOS DE LA CALAMIDAD PÚBLICA DECLARADA MEDIANTE EL DECRETO 363 DEL 11 DE MAYO DE 2017 Y AMPLIADA A TODO EL MUNICIPIO DE PEREIRA CON EL DECRETO 380 DEL 17 DE MAYO DE 2017; POR LA INTENSIFICACIÓN DEL PRIMER PERIODO DE LLUVIAS DEL AÑO 2017"

Que el parágrafo del Art. 64 de la ley 1523 de 2012 establece: *Parágrafo. El término para la declaratoria de retorno a la normalidad no podrá exceder de seis (6) meses para la declaratoria de calamidad pública y de doce (12) meses para la declaratoria de situación de desastre, en estos casos, podrá prorrogarse por una vez y hasta por el mismo término, previo concepto favorable del Consejo Nacional o territorial, para la gestión del riesgo, según el caso. Los términos comenzarán a contarse a partir del día siguiente de la expedición del decreto presidencial o del acto administrativo que declaró la situación de desastre o calamidad pública.*

Que en consecuencia de lo anterior, se ampliará la situación de calamidad pública declarada mediante el Decreto 363 del 11 de mayo de 2017 y ampliada a toda la ciudad de Pereira mediante Decreto 380 del 17 de mayo de 2017, a fin de que las obras de mitigación en los sectores Vereda Mundo Nuevo, Rocío Bajo, Puerto Caldas, Vereda Betulia, Av. Del Río barrio Jaime Salazar Robledo, El Porvenir La Florida, Barrio Villa Consota, Vereda El Cóngolo, Sector La Hacienda barrio Cuba, Barrio Santander, Barrio el Poblado II, Puente Gaitán La Florida y Sector la Playita, Cuba y las obras en el puente Cestillal, vía de Arabia y su área de influencia, contengan una mitigación de riesgo de mayores proporciones.

Que hacen parte del presente Decreto: 1. Acta de Consejo Municipal de Gestión de Riesgo del 09 de noviembre de 2017; Informes de interventoría CONSULTORES Y CONSTRUCTORES DE OCCIDENTE S.A.S.; informe de interventoría CONSORCIO UTIC, Decreto 363 del 11 de mayo de 2017 y Decreto 380 del 17 de mayo de 2017.

En mérito de lo expuesto,

DECRETA:

ARTÍCULO PRIMERO. AMPLIAR la situación de calamidad pública declarada mediante el Decreto 363 del 11 de mayo de 2017 ampliada por el Decreto No. 380 del 17 de mayo de 2017 a todo el municipio de Pereira, hasta el 31 de diciembre de 2017, para la continuación de las obras de mitigación de las emergencias ya acaecidas con ocasión del primer periodo de lluvias del año 2017.

ARTICULO SEGUNDO: Contra el presente acto no proceden recursos.

ALCALDIA DE PEREIRA
ADMINISTRACIÓN DE DOCUMENTOS Y ARCHIVO
El presente documento se filia contra el original
en esta oficina



ALCALDIA DE PEREIRA

DECRETO No.

10 NOV 2017

Versión: 3

Fecha: 06-16

Página 5 de 7

"POR MEDIO DEL CUAL SE AMPLIA LOS TÉRMINOS DE LA CALAMIDAD PÚBLICA DECLARADA MEDIANTE EL DECRETO 363 DEL 11 DE MAYO DE 2017 Y AMPLIADA A TODO EL MUNICIPIO DE PEREIRA CON EL DECRETO 380 DEL 17 DE MAYO DE 2017; POR LA INTENSIFICACIÓN DEL PRIMER PERIODO DE LLUVIAS DEL AÑO 2017"

ARTICULO TERCERO: VIGENCIA. El presente acto rige a partir de la fecha de su expedición.

PUBLÍQUESE, COMUNÍQUESE Y CÚMPLASE,

JUAN PABLO GALLO MAYA
Alcalde de Pereira

LILIANA GIRALDO GÓMEZ
Secretaria Jurídica

ALEXANDER GALINDO LÓPEZ
Director de Gestión del Riesgo

Revisión Legal:

Proyectó, Elaboró y Aprobó: MARCELA PÉREZ MARÍN- Abogado Contratista
Firma:

ALCALDIA DE PEREIRA
ADMINISTRACIÓN DE DOCUMENTOS Y ARCHIVO
El presente documento es fiel copia del original
El presente documento es fiel copia del original



ALCALDÍA DE PEREIRA

DECRETO No.

239

17 MAR 2017

Versión:

3

Fecha:

06-16

Página

1 de 14

**"POR MEDIO DEL CUAL SE CONFORMA Y ORGANIZA EL CONSEJO MUNICIPAL
DE GESTIÓN DEL RIESGO DEL MUNICIPIO DE PEREIRA, LOS COMITÉS
MUNICIPALES Y SE DICTAN OTRAS DISPOSICIONES"**

EL ALCALDE DE PEREIRA, en ejercicio de sus atribuciones, en especial las conferidas en la Constitución Política, la Ley 136 de 1994 modificada por la ley 1551 de 2012, el artículo 57 y siguientes de la Ley 1523 de 2012 y demás normas concordantes y

CONSIDERANDO:

Que la Ley 1523 de 2012 adoptó en toda Colombia la Política Nacional de Gestión del Riesgo de Desastres y a través del Decreto 787 de 2015 se reestructuró el Consejo Municipal de Gestión de Riesgo de Desastres del Municipio de Pereira.

Que la Gestión del Riesgo de Desastres es un proceso social orientado a la formulación, ejecución, seguimiento y evaluación de políticas, estrategias, planes, programas, regulaciones, instrumentos, medidas y acciones permanentes para el conocimiento y la reducción del riesgo y para el manejo de desastres, con el propósito explícito de contribuir a la seguridad, el bienestar, la calidad de vida de las personas y al desarrollo sostenible.

Que la Gestión del Riesgo de Desastres se constituye en una política de desarrollo indispensable para asegurar la sostenibilidad, la seguridad territorial, los derechos e intereses colectivos, mejorar la calidad de vida de las poblaciones y las comunidades en riesgo y por lo tanto, esta intrínsecamente asociada con la planificación del desarrollo seguro, con la gestión ambiental territorial sostenible, en todos los niveles de gobierno y la efectiva participación de la población.

Que la Gestión del Riesgo de Desastres es responsabilidad de todas las autoridades y de los habitantes del territorio colombiano. En cumplimiento de esta responsabilidad, las entidades públicas, privadas y comunitarias desarrollarán y ejecutarán los procesos de Gestión del Riesgo de Desastres, entendiéndose: conocimiento del riesgo, reducción del riesgo y manejo de desastres; en el marco de sus competencias, su ámbito de actuación y su jurisdicción, como componentes del Sistema Nacional de Gestión del Riesgo de Desastres.

Que es deber de las Autoridades Municipales y entidades del Sistema Nacional de Gestión del Riesgo de Desastres, reconocer, facilitar y promover la organización y participación de comunidades étnicas, asociaciones cívicas, comunitarias, vecinales, benéficas, de voluntariado y de utilidad común; a su vez, es responsabilidad de todas las personas hacer parte del proceso de Gestión del Riesgo de Desastres en su comunidad.

Que el sistema Nacional de Gestión del Riesgo de Desastres es el conjunto de entidades públicas, privadas y comunitarias, de políticas, normas, procesos, recursos,

9



ALCALDIA DE PEREIRA

DECRETO No.

239
17 MAR 2017

Versión: 3

Fecha: 06-16

Página 2 de 14

"POR MEDIO DEL CUAL SE CONFORMA Y ORGANIZA EL CONSEJO MUNICIPAL DE GESTIÓN DEL RIESGO DEL MUNICIPIO DE PEREIRA, LOS COMITÉS MUNICIPALES Y SE DICTAN OTRAS DISPOSICIONES"

planes, estrategias, instrumentos, mecanismos, así como la información atinente a la temática, que se aplica de manera organizada para garantizar la gestión del riesgo en el país.

Que el Alcalde de Pereira como Jefe de la Administración tiene el deber de poner en marcha y mantener la continuidad de los procesos de Gestión del Riesgo de Desastres en el Municipio, así como integrar en la planificación del desarrollo municipal, acciones estratégicas y prioritarias en materia de Gestión del Riesgo de Desastres, especialmente a través del plan de desarrollo municipal y de mas instrumentos de planificación bajo su responsabilidad y de conformidad con las necesidades y avances en materia de Gestión de Riesgo, reestructurar e integrar a todos los entes necesarios para el cabal desarrollo del conocimiento, reducción y manejo de desastres en el Municipio de Pereira.

Que es deber de las autoridades proteger la vida e integridad física y mental, los bienes y los derechos colectivos a la seguridad, la tranquilidad y la salubridad pública y a gozar de un ambiente sano, de los residentes en el territorio nacional frente a posibles desastres o fenómenos peligrosos que amenacen o infieran daño a los valores enunciados.

Que todas las personas tendrán la misma ayuda y el mismo trato al momento de atenderseles con ayuda humanitaria, en las situaciones de desastre y peligro que desarrolla esta ley.

Que todas las personas naturales y jurídicas, sean últimas de derecho público o privado, apoyarán con acciones humanitarias a las situaciones de desastre y peligro para la vida o la salud de las personas.

Que toda persona natural o jurídica, bien sea de derecho público o privado, tiene deber de adoptar las medidas necesarias para una adecuada gestión del riesgo en su ámbito personal y funcional, con miras a salvaguardarse, que es condición necesaria para el ejercicio de la solidaridad social.

Que es deber de las Autoridades Municipales y entidades del Sistema Nacional de Gestión de Riesgo de Desastres, evitar la configuración de nuevos escenarios de riesgo mediante la prohibición taxativa de la ocupación permanente de áreas expuestas y propensas a eventos peligrosos, fundamental para la planificación ambiental y territorial sostenible.

Que de acuerdo a lo establecido en el Decreto 787 de 2015, se evidencia la necesidad de incluir al Consejo Municipal de Gestión de Riesgo del Municipio de Pereira y sus respectivos Comités, otras entidades del orden Nacional, Municipal, mixtas, privadas y



ALCALDÍA DE PEREIRA

DECRETO No.

Bas-- 239

17 MAR 2017

Versión: 3

Fecha: 06-16

Página 3 de 14

"POR MEDIO DEL CUAL SE CONFORMA Y ORGANIZA EL CONSEJO MUNICIPAL DE GESTIÓN DEL RIESGO DEL MUNICIPIO DE PEREIRA, LOS COMITÉS MUNICIPALES Y SE DICTAN OTRAS DISPOSICIONES"

organismos no gubernamentales, a fin de complementar e integrar las acciones que desde allí emergen para La Gestión del Riesgo; entidades no contempladas en la aludida normatividad.

Que en reunión ordinaria del Consejo Municipal de Gestión de Riesgo llevada a cabo el pasado 13 de enero de 2017, se aprobó por unanimidad la integración al respectivo Consejo de las siguientes dependencias municipales, Secretaría de Gobierno, Secretaría de Planeación, Secretaría de Infraestructura, Secretaría de Desarrollo Rural y a el Instituto de Movilidad de Pereira; Gerente de empresa de Efigas, Gerente del Área Metropolitana del Centro de Occidente (AMCO) y Comandante del Batallón San Mateo del Ejército Nacional.

Con relación a los Comités, se aprobó integrar al de Conocimiento del Riesgo, a la Secretaría de Educación de Pereira o su delegado, al Director del Centro de investigaciones de la Facultad de Ingeniería de la Universidad Libre de Pereira o su delegado, al Decano de la Facultad de Ciencias Ambientales de la Universidad Tecnológica de Pereira o su delegado y al Presidente del Comité de Cafeteros de Risaralda o su delegado y al Comité de Manejo de Riesgo, a la Secretaría de Gobierno y Secretaría de Desarrollo Rural o su delegado del Municipio de Pereira; al Director de Aguas y Aguas de Pereira o su delegado y a la Policía Nacional de Rescate PONALSAR.

En merito de lo expuesto,

DECRETA:

CAPÍTULO PRIMERO

De las instancias de Dirección y Coordinación del Consejo y Comité de Gestión del Riesgo, integración y funciones

ARTÍCULO PRIMERO. Objeto. Establecer el funcionamiento del Consejo Municipal de Gestión del Riesgo de Desastres, los Comités Municipales para el Conocimiento y Reducción del Riesgo y El Comité para el Manejo de Desastres y Calamidad Pública.

ARTÍCULO SEGUNDO: Ámbito de aplicación. El presente reglamento se aplicará a los integrantes del Sistema Municipal de Gestión del Riesgo de Desastres del Municipio de Pereira.



ALCALDIA DE PEREIRA

239
DECRETO No.

17 MAR 2017

Versión: 3

Fecha: 06-16

Página 4 de 14

"POR MEDIO DEL CUAL SE CONFORMA Y ORGANIZA EL CONSEJO MUNICIPAL DE GESTIÓN DEL RIESGO DEL MUNICIPIO DE PEREIRA, LOS COMITÉS MUNICIPALES Y SE DICTAN OTRAS DISPOSICIONES"

ARTÍCULO TERCERO: Instancias de Dirección Nacional. Sin perjuicio de lo dispuesto en el Artículo 9 de la ley 1523 de 2012, son instancias del sistema nacional:

1. El Presidente de la República, como suprema autoridad del País.
2. El Director de la Unidad Nacional para la Gestión del Riesgo de Desastres, como agente del Presidente de la República, en todos los asuntos relacionados con la materia de Gestión del Riesgo.
3. El Gobernador en su respectiva jurisdicción.
4. El Alcalde, como conductor del Sistema Nacional de Gestión del Riesgo en el Municipio.

CAPITULO SEGUNDO

CONSEJO MUNICIPAL DE GESTION DEL RIESGO DE DESASTRES

ARTÍCULO CUARTO: Instancias de la Dirección y Composición: Sin perjuicio de lo dispuesto en el artículo 28 de la ley 1523 de 2012, el Alcalde del Municipio de Pereira contará con los funcionarios de la Alcaldía Municipal y de las entidades descentralizadas del orden municipal y los representantes del sector privado y comunitario. Los consejos comunitarios están conformados por:

1. El Consejo Municipal para la Gestión del Riesgo de Desastres.
2. La Dirección de Gestión de Riesgo –DIGER, del Municipio de Pereira o quien haga sus veces.
3. El Comité Municipal para el Conocimiento del Riesgo.
4. El Comité Municipal para la Reducción del Riesgo.
5. El Comité Municipal para el Manejo del Desastre.

ARTÍCULO QUINTO: Consejo Municipal de Gestión del Riesgo de Desastres. Créase El Consejo Municipal de Gestión del Riesgo de Desastres como instancia superior de coordinación, asesoría, planeación y seguimiento, destinado a garantizar la efectividad y articulación de los procesos de conocimiento del riesgo, de reducción del riesgo y de manejo de desastres y calamidad pública, el cual quedará integrado por:

1. Alcalde Municipal **quien lo presidirá.**
2. Director de la DIGER, **quien hará la secretaria técnica.**
3. Secretario de Gobierno.
4. Secretario de Planeación.
5. Secretario de Salud Pública y Seguridad Social.
6. Secretario de Infraestructura.
7. Secretario de Desarrollo Rural y Gestión Ambiental.



ALCALDÍA DE PEREIRA

DECRETO No.

239

17 MAR 2017

Versión: 3

Fecha: 06-16

Página 5 de 14

"POR MEDIO DEL CUAL SE CONFORMA Y ORGANIZA EL CONSEJO MUNICIPAL DE GESTIÓN DEL RIESGO DEL MUNICIPIO DE PEREIRA, LOS COMITÉS MUNICIPALES Y SE DICTAN OTRAS DISPOSICIONES"

8. Gerente de Aguas y Aguas de Pereira.
9. Gerente de la Empresa de Aseo de Pereira.
10. Gerente de la Empresa de Energía de Pereira.
11. Gerente de la Empresa de Efigas de Pereira.
12. Director del Instituto de Movilidad de Pereira.
13. Gerente del Área Metropolitana del Centro Occidente (AMCO).
14. Director de Bomberos de Pereira.
15. Director Seccional de la Defensa Civil.
16. Director Seccional de la Cruz Roja.
17. Comandante de la Policía Metropolitana de Pereira.
18. Comandante del batallón San Mateo del Ejército Nacional.
19. Director de la CARDER.

PARÁGRAFO 1. El Alcalde de Pereira podrá delegar su participación mediante acto administrativo, para tal efecto podrá presentar el respectivo acto, antes de dar inicio a la sesión del consejo.

Los titulares de las demás dependencias públicas podrán delegar su asistencia y participación, siempre y cuando en la comunicación escrita de invitación quede expresamente dicha facultad, de lo contrario su asistencia será indispensable para tomar decisiones de gran connotación en la Gestión de Riesgo. Para que surta efecto tal delegación, los funcionarios públicos deberán facultar al funcionario del siguiente rango jerárquico mediante acto administrativo.

Los representantes del sector privado podrán designar a sus delegados mediante comunicación escrita del titular. El acto administrativo o la comunicación escrita de delegación, deberán enviarse a la secretaría del consejo hasta antes de dar inicio a la sesión.

PARÁGRAFO 2. El Consejo Municipal de Gestión de Riesgo de Desastres del Municipio de Pereira podrá invitar a sus sesiones a técnicos, expertos, profesionales, representantes de gremios o universidades para tratar temas relevantes a la gestión del riesgo. Así mismo, podrá convocar a representantes o delegados de otras organizaciones o a personalidades de reconocido prestigio y de relevancia social en su respectiva comunidad para lograr una mayor integración y respaldo comunitario en el conocimiento y las decisiones de su competencia.

PARÁGRAFO 3. El consejo Municipal de Gestión del Riesgo de Desastre del Municipio de Pereira podrá crear comisiones técnicas asesoras permanentes o transitorias para el desarrollo, estudio, investigación, asesoría, seguimiento y evaluación de temas específicos en materia de conocimiento y reducción del riesgo y manejo de desastres, así como de escenarios de riesgo específicos.

9



ALCALDÍA DE PEREIRA

DECRETO No.

117 MAR 2017

Versión: 3

Fecha: 06-16

Página 6 de 14

"POR MEDIO DEL CUAL SE CONFORMA Y ORGANIZA EL CONSEJO MUNICIPAL DE GESTIÓN DEL RIESGO DEL MUNICIPIO DE PEREIRA, LOS COMITÉS MUNICIPALES Y SE DICTAN OTRAS DISPOSICIONES"

ARTÍCULO SEXTO: Reuniones. El Consejo Municipal de Gestión del Riesgo de Desastres, sesionará, como mínimo, una vez por semestre de manera ordinaria en condiciones de normalidad y extraordinariamente, cuantas veces sea necesario por presentarse algún tipo de calamidad o desastre o cuando el Alcalde de Pereira así lo convoque.

ARTICULO SÉPTIMO: Actas. Las actas del Consejo Municipal de Gestión del Riesgo de Desastres se llevarán foliadas y ordenadas consecutivamente de manera cronológica. Serán suscritas por el Alcalde o su delegado y el Director de Gestión de Riesgo –DIGER, en su condición de secretario técnico del consejo.

ARTICULO OCTAVO: Quórum. El Consejo Municipal de Gestión del Riesgo de Desastres, sesionará con la asistencia de la mitad más uno de los integrantes del Consejo. Sus decisiones se tomarán por mayoría simple, salvo en casos que la ley disponga otras mayorías.

ARTICULO NOVENO. Decisiones. Las decisiones del Consejo Municipal de Gestión del Riesgo de Desastres son de obligatorio cumplimiento para todos los integrantes del Sistema Municipal de Gestión del Riesgo de Desastres y serán comunicadas a través del secretario del consejo, por los medios escritos o electrónicos que disponga para tal efecto.

ARTICULO DÉCIMO: Convocatorias a reuniones. El Consejo Municipal de Gestión de Riesgo de Desastres será convocado por la secretaria técnica para las sesiones ordinarias, con una antelación no inferior a cinco (5) días calendarios a la fecha de reunión. Las reuniones extraordinarias serán convocadas por el Alcalde.

ARTICULO DÉCIMO PRIMERO: Secretaria Técnica del Consejo. La secretaria técnica del consejo será ejercida por la Dirección de Gestión de Riesgo –DIGER, del Municipio de Pereira, o quién haga sus veces y tendrá entre otras funciones:

1. Convocar a sesiones ordinarias del consejo y a las extraordinarias a solicitud del Alcalde.
2. Elaborar las actas del consejo.
3. Comunicar y realizar seguimiento del cumplimiento de las decisiones del consejo.
4. Rendir informes que le solicite el Consejo Municipal de Gestión del Riesgo de Desastres.
5. Las demás inherentes a la función de la secretaria o que le sean delegadas o asignadas por el consejo.
6. Llevar y actualizar el registro de los miembros y/o delegadas del Consejo Municipal de Gestión del Riesgo de Desastres.



ALCALDIA DE PEREIRA

DECRETO No.

239

17 MAR 2017

Versión:

3

Fecha:

06-16

Página

7 de 14

"POR MEDIO DEL CUAL SE CONFORMA Y ORGANIZA EL CONSEJO MUNICIPAL DE GESTIÓN DEL RIESGO DEL MUNICIPIO DE PEREIRA, LOS COMITÉS MUNICIPALES Y SE DICTAN OTRAS DISPOSICIONES"

ARTÍCULO DÉCIMO SEGUNDO: Funciones Generales del Consejo Municipal de Gestión de Riesgo. Son funciones del Consejo Municipal las siguientes:

1. Orientar y aprobar las políticas de gestión del riesgo y su articulación con los procesos de desarrollo.
2. Aprobar el plan municipal de gestión del riesgo de desastres y calamidad pública.
3. Aprobar el plan municipal de respuesta a emergencias.
4. Emitir concepto previo para la declaratoria de situación de calamidad pública y retorno a la normalidad.
5. Asesorar al Alcalde en los temas y elementos necesarios para motivar la declaratoria de calamidad pública de que trata el artículo 57 de la ley 1523 de 2012.
6. Elaborar, aprobar y coordinar la ejecución del Plan de Acción Específico para la recuperación posterior a situaciones de calamidad pública de que trata el artículo 61 de la Ley 1523 de 2012.
7. Establecer las directrices de planeación, actuación y seguimiento de la gestión del riesgo.
8. Ejercer el seguimiento, evaluación y control del Proceso de Gestión y los resultados de las políticas de gestión del Riesgo.
9. Expedir su propio reglamento.

CAPITULO TERCERO

COMITES MUNICIPALES, COMISIONES TECNICAS Y MESAS DE TRABAJO

ARTICULO DECIMO TERCERO: Créanse Los Comités Municipales para la Gestión del Riesgo de Desastres, los cuales quedarán conformados por El Comité Municipal para el Conocimiento del Riesgo, El Comité Municipal para la Reducción del Riesgo y El Comité Municipal para el manejo de Desastres. Sin perjuicio en lo dispuesto en la Ley 1523 de 2012, ejercerán como instancias de asesoría, planeación y seguimiento, destinadas a garantizar la efectividad y articulación de los procesos de conocimiento, de reducción del riesgo y de manejo de desastres y calamidad pública, bajo la orientación de la entidad encargada de la Gestión del Riesgo de Desastres del Municipio.

ARTICULO DECIMO CUARTO: Comité Municipal para el Conocimiento del Riesgo. El Comité Municipal para el Conocimiento del Riesgo como instancia que asesora y planifica la implementación permanente del proceso de conocimiento del riesgo, quedará integrado por:

1. Director de la Dirección de Gestión del Riesgo o su delegado, quien presidirá.
2. Director de la CARDER o su delegado.
3. Secretario de Salud y Seguridad Social o su delegado

888--239

DECRETO No. 7 MAR 2017

ALCALDÍA DE PEREIRA

Versión: 3

Fecha: 06-16

Página 8 de 14

"POR MEDIO DEL CUAL SE CONFORMA Y ORGANIZA EL CONSEJO MUNICIPAL DE GESTIÓN DEL RIESGO DEL MUNICIPIO DE PEREIRA, LOS COMITÉS MUNICIPALES Y SE DICTAN OTRAS DISPOSICIONES"

4. Secretario de Planeación o su delegado
5. Secretario de Educación o su delegado
6. Director del Centro de Investigaciones de la Facultad de Ingeniería de la Universidad Libre de Pereira o su delegado.
7. Decano de la Facultad de Ciencias Ambientales de la Universidad Tecnológica de Pereira o su delegado
8. Presidente del Comité de Cafeteros de Risaralda o su delegado

PARÁGRAFO 1. El comité podrá invitar a representantes de otras entidades públicas, privadas, universidades públicas y privadas, que tengan programas de pregrado y posgrado en manejo, administración y gestión del riesgo de desastres, debidamente aprobados por el Ministerio de Educación Nacional o de organismos no gubernamentales, que serán convocados a través de la secretaría.

PARÁGRAFO 2. La Secretaría del Comité para el Conocimiento del Riesgo, la ejercerá la Dirección de Gestión del Riesgo – DIGER, del Municipio de Pereira.

ARTICULO DECIMO QUINTO: Funciones del Comité Municipal de Conocimiento del Riesgo. Son funciones del Consejo las siguientes:

1. Orientar la formulación de políticas que fortalezcan el proceso de conocimiento del riesgo en el Municipio.
2. Orientar la identificación de escenarios de riesgo en sus diferentes factores: amenazas, vulnerabilidades, exposición de personas y bienes.
3. Orientar la realización de análisis y la valoración del riesgo en el Municipio.
4. Orientar las acciones de monitoreo y seguimiento del riesgo y sus factores.
5. Asesorar el diseño del proceso de conocimiento del riesgo en el Municipio como componente del Sistema Nacional.
6. Propender por la articulación entre el proceso de conocimiento del riesgo con el proceso de reducción del riesgo y el de manejo de desastres y calamidad pública.
7. Propender por la armonización y la articulación de las acciones de gestión ambiental, adaptación al cambio climático y gestión del riesgo.
8. Orientar las acciones de comunicación de la existencia, alcance y dimensión del riesgo al Sistema Nacional y la sociedad en general.
9. Orientar la articulación de la política de gestión del riesgo municipal con el Sistema Nacional de Gestión del Riesgo el Sistema Nacional de Ciencia y Tecnología y el Sistema Nacional Ambiental.
10. Orientar la formulación, implementación, seguimiento y evaluación del Plan Municipal para la gestión del riesgo, con énfasis en los aspectos del conocimiento de riesgo.



DECRETO No.

23--239

17 MAR 2017

Versión:

3

Fecha:

06-16

Página

9 de 14

"POR MEDIO DEL CUAL SE CONFORMA Y ORGANIZA EL CONSEJO MUNICIPAL DE GESTIÓN DEL RIESGO DEL MUNICIPIO DE PEREIRA, LOS COMITÉS MUNICIPALES Y SE DICTAN OTRAS DISPOSICIONES"

11. Orientar la formulación, implementación, seguimiento y evaluación de la estrategia de respuesta a emergencias.
12. Orientar la formulación del Plan de Acción Específico para la recuperación posterior a situación de desastre o calamidad pública.
13. Formular lineamientos para el manejo y transferencia de información y para el diseño y operación del Sistema Municipal de información para la Gestión del Riesgo.
14. Expedir su propio reglamento.

ARTICULO DECIMO SEXTO: Comité Municipal para la Reducción del Riesgo. El Comité Municipal para la Reducción del Riesgo como instancia que asesora y planifica la implementación permanente del proceso de reducción del riesgo de desastres, quedará integrado por:

1. Director de la Dirección de Gestión del Riesgo o su delegado, quien presidirá.
2. Director de la CARDER o su delegado.
3. El Secretario de Infraestructura o su delegado
4. Gerente de Aguas y Aguas o su delegado
5. Gerente de Empresa de Aseo de Pereira o su delegado
6. El Secretario de Salud y Seguridad Social o su delegado

PARÁGRAFO 1: El comité podrá invitar a representantes de las otras entidades públicas, privadas, universidades públicas y privadas, que tengan programas de pregrado y posgrado en manejo, administración y gestión del riesgo de desastres, debidamente aprobados por el Ministerio de Educación Nacional o de organismos no gubernamentales, que serán convocados a través de la secretaría.

PARÁGRAFO 2. La Secretaría del Comité para la Reducción del Riesgo, la ejercerá la Dirección de Gestión del Riesgo – DIGER, del Municipio de Pereira.

ARTICULO DECIMO SÉPTIMO: Funciones. Son funciones del Comité Municipal para la Reducción del Riesgo las siguientes:

1. Orientar la formulación de políticas que fortalezcan el proceso de conocimiento del riesgo en el Municipio.
2. Orientar y articular las políticas y acciones de gestión ambiental, ordenamiento territorial, planificación del desarrollo y adaptación del cambio climático que contribuyen a la reducción del riesgo de desastres y calamidades públicas.
3. Orientar las acciones de intervención correctiva en las condiciones existentes de vulnerabilidad y amenaza.
4. Orientar la intervención prospectiva para evitar nuevas condiciones de riesgo.

9



ALCALDÍA DE PEREIRA

DECRETO No.

239

17 MAR 2017

Versión: 3

Fecha: 06-16

Página 10 de 14

"POR MEDIO DEL CUAL SE CONFORMA Y ORGANIZA EL CONSEJO MUNICIPAL DE GESTIÓN DEL RIESGO DEL MUNICIPIO DE PEREIRA, LOS COMITÉS MUNICIPALES Y SE DICTAN OTRAS DISPOSICIONES"

5. Orientar y asesorar el desarrollo de políticas de regulación técnica dirigidas a la reducción del riesgo.
6. Orientar la aplicación de mecanismos de protección financiera: seguros, créditos, fondos de reserva, bonos, entre otros.
7. Asesorar el diseño del proceso de reducción del riesgo municipal como componente del Sistema Nacional.
8. Propender por la articulación entre el proceso de reducción del riesgo con el proceso de conocimiento del riesgo y el manejo de desastres y calamidad pública.
9. Orientar la formulación, implementación, seguimiento y evaluación del Plan Municipal para la Gestión del Riesgo, en los aspectos de reducción del riesgo y preparación para la recuperación.
10. Orientar la formulación de los planes de Acción Específicos para la recuperación posterior a situación de desastre o calamidad pública.
11. Expedir su propio reglamento.

ARTICULO DECIMO OCTAVO: Comité Municipal para el Manejo de Desastres y Calamidad Pública. El Comité Municipal para el Manejo de Desastres y Calamidad Pública como instancia que asesora y planifica la implementación permanente del proceso de manejo de desastres con las entidades del Sistema Nacional, quedará integrado por:

1. Director de la Dirección de Gestión del Riesgo o su delegado, quien presidirá.
2. Secretario de Salud y Seguridad Social o su delegado.
3. Secretario de Infraestructura o su delegado
4. Secretario de Gobierno
5. Comandante del Batallón San Mateo o su delegado
6. Comandante de la Policía Metropolitana de Pereira o su delegado.
7. Director Seccional de la Defensa Civil o su delegado
8. Director Seccional de la Cruz Roja o su Delegado
9. Director Operativo del Cuerpo de Bomberos Oficiales de Pereira
10. Director de Aguas y Aguas de Pereira o su delegado.
11. Secretario de Desarrollo Rural o su delegado.
12. Policía Nacional de Rescate PONALSAR.

PARÁGRAFO 1: El comité podrá invitar a representantes de otras entidades públicas, privadas, universidades públicas y privadas, que tengan programas de pregrado y posgrado en manejo, administración y gestión del riesgo de desastres, debidamente aprobados por el Ministerio de Educación Nacional de organismos no gubernamentales, que serán convocados a través de la secretaria.



ALCALDIA DE PEREIRA

DECRETO No.

222--239

17 MAR 2017

Versión: 3

Fecha: 06-16

Página 11 de 14

**"POR MEDIO DEL CUAL SE CONFORMA Y ORGANIZA EL CONSEJO MUNICIPAL
DE GESTIÓN DEL RIESGO DEL MUNICIPIO DE PEREIRA, LOS COMITÉS
MUNICIPALES Y SE DICTAN OTRAS DISPOSICIONES"**

PARÁGRAFO 2. La Secretaría del Comité la ejercerá la Dirección de Gestión del Riesgo – DIGER, del Municipio de Pereira.

ARTICULO DECIMO NOVENO: Funciones. Son funciones del Comité Municipal para el Manejo de Desastres las siguientes:

1. Orientar la formulación de políticas que fortalezcan el proceso de conocimiento del riesgo en el Municipio.
2. Asesorar la formulación de la estrategia municipal de respuesta a emergencias.
3. Asesorar la ejecución de la respuesta a situaciones de desastre o calamidad pública con el propósito de optimizar la atención a la población, los bienes, ecosistemas e infraestructura y la restitución de los servicios esenciales.
4. Orientar la preparación para la recuperación, entiéndase: rehabilitación y reconstrucción en situaciones de desastre o calamidad pública.
5. Asesorar la puesta en marcha de la rehabilitación y reconstrucción de las condiciones socioeconómicas, ambientales y físicas, bajo criterios de seguridad y desarrollo sostenible en situaciones de desastre o calamidad pública.
6. Coordinar con el Comité de Reducción del Riesgo de manera que la reconstrucción no reduzca las condiciones de vulnerabilidad.
7. Asesorar el diseño del proceso de manejo de desastres y calamidad pública municipal como componente del Sistema Nacional.
8. Propender por la articulación entre el proceso de manejo de desastre y calamidad pública con el proceso de conocimiento del riesgo y el de reducción del riesgo.
9. Orientar la formulación, implementación, seguimiento y evaluación del Plan Municipal para la Gestión del Riesgo con énfasis en los aspectos de preparación para la respuesta y recuperación en caso de desastre o calamidad pública.
10. Expedir su propio reglamento.

ARTICULO VIGÉSIMO: Delegación. Los titulares de las entidades públicas podrán delegar su asistencia y participación en los funcionarios del siguiente rango jerárquico al igual que los representantes del sector privado; mediante comunicación escrita del titular, la cual deberá enviarse a la secretaria del comité hasta antes de dar inicio la sesión.

ARTICULO VIGÉSIMO PRIMERO: Reuniones. Los comités municipales sesionarán ordinariamente como mínimo una (1) vez por semestre, en condiciones de normalidad y extraordinariamente, tantas veces sea necesario. Los comités municipales podrán realizar reuniones conjuntas cuando los temas a tratar sean de interés o competencia de dos o más comités.

9



ALCALDÍA DE PEREIRA

DECRETO No.

239
17 MAR 2017

Versión: 3

Fecha: 06-16

Página 12 de 14

"POR MEDIO DEL CUAL SE CONFORMA Y ORGANIZA EL CONSEJO MUNICIPAL DE GESTIÓN DEL RIESGO DEL MUNICIPIO DE PEREIRA, LOS COMITÉS MUNICIPALES Y SE DICTAN OTRAS DISPOSICIONES"

PARÁGRAFO: La Dirección de Gestión del Riesgo –DIGER, del Municipio de Pereira, podrá convocar en un término no inferior a tres (3) días antes de la sesión ordinaria del Consejo Municipal para la Gestión del Riesgo de Desastres, a los comités municipales, para tratar temas de sus competencias.

ARTÍCULO VIGÉSIMO SEGUNDO: Quórum. Los comités municipales sesionarán con la asistencia de la mitad más uno de los integrantes de cada comité.

ARTÍCULO VIGÉSIMO TERCERO. Decisiones. Las decisiones se tomarán después de realizada la verificación de quórum teniendo en cuenta la mayoría simple de mitad más uno de los integrantes de los comités municipales; las cuales serán de obligatorio cumplimiento y podrán ser comunicadas a través de la secretaria del comité, por medios escritos o electrónicos que se dispongan para tal efecto.

ARTÍCULO VIGÉSIMO CUARTO. Convocatoria a reuniones: Los comités municipales serán convocados por la secretaria para las sesiones ordinarias con una antelación no inferior a tres (3) días calendario a la fecha de la reunión. Las sesiones extraordinarias serán convocadas a solicitud del Director de Gestión del Riesgo –DIGER, del Municipio de Pereira o por uno de los integrantes del comité respectivo, fundamentando la petición por escrito.

ARTÍCULO VIGÉSIMO QUINTO: Secretaría de los comités. Tendrán entre otras funciones las siguientes:

1. Convocar las sesiones ordinarias y extraordinarias de los comités conforme a lo dispuesto en este decreto.
2. Convocar las sesiones ordinarias y extraordinarias de los comités a solicitud del Director de Gestión del Riesgo –DIGER, del Municipio de Pereira o de uno de los integrantes del comité respectivo, en este caso, fundamentando la petición por escrito.
3. Elaborar las actas de los comités, ejercer su custodia y certificar el contenido de mismas.
4. Comunicar y realizar seguimiento al cumplimiento de los compromisos aprobados y/o adquiridos por los integrantes de los comités municipales.
5. Rendir los informes que le soliciten los comités sobre sus decisiones y seguimiento a las mismas.
6. Las demás inherentes a la función de la secretaria o que le sean delegadas o asignadas por los comités municipales.

ARTÍCULO VIGÉSIMO SEXTO: Actas. Las actas de los comités municipales se llevarán foliadas y ordenadas consecutivamente, su numeración se registrará de



DECRETO No.

239

17 MAR 2017

Versión:

3

Fecha:

06-16

Página

13 de 14

"POR MEDIO DEL CUAL SE CONFORMA Y ORGANIZA EL CONSEJO MUNICIPAL DE GESTIÓN DEL RIESGO DEL MUNICIPIO DE PEREIRA, LOS COMITÉS MUNICIPALES Y SE DICTAN OTRAS DISPOSICIONES"

manera cronológica y serán suscritas por el Director de Gestión del Riesgo -DIGER o su delegado.

ARTÍCULO VIGÉSIMO SÉPTIMO: Comisiones Técnicas Asesoras de los Comités Municipales. Una vez el comité municipal tome la decisión de crear una a más comisiones asesoras, estas se formalizarán mediante resolución motivada expedida por el director operativo para la Prevención y la Atención de Desastres o el director del organismo municipal de Gestión del Riesgo de Desastres, donde se establecerá su composición y definirá su funcionamiento.

Estas comisiones generaran los insumos, investigaciones, estudios, análisis, documentos, entre otras, que soportaran la toma de decisiones en el cumplimiento de las funciones misionales.

En todo caso, estas comisiones, en su estructura, reglamentación y funcionamiento, seguirán los lineamientos establecidos en el presente Decreto para los comités municipales.

ARTICULO VIGESIMO OCTAVO. Mesas de Trabajo. Previo a las sesiones de los comités municipales, las entidades que los conforman podrán integrar mesas de trabajo que soportaran y apoyaran la gestión de los comités municipales en cumplimiento de sus funciones misionales.

Estas mesas estarán integradas por los funcionarios designados por las entidades correspondientes y podrán ser invitadas otras entidades a su discreción. La conformación de las mesas de trabajo se oficializará a través de la Dirección de Gestión del Riesgo -DIGER, del Municipio de Pereira o quién haga sus veces.

Estarán sujetas las mesas de trabajo a las siguientes reglas:

1. Serán dirigidas y coordinadas por un miembro designado por el Director de Gestión del Riesgo de la DIGER del Municipio de Pereira o quién haga sus veces.
2. Sus sesiones tendrán un carácter ordinario y se reunirán mínimo seis veces al año.
3. Proponer temas a tratar en la agenda del comité respectivo.
4. Elaborar el plan de trabajo de acuerdo a las funciones establecidas en el presente Decreto.
5. Realizar seguimiento a los compromisos derivados del plan de trabajo del comité respectivo.
6. Actuarán con carácter deliberatorio y consultivo para el respectivo comité, que podrá adoptarlas o no en el marco del cumplimiento de sus funciones.

9



ALCALDÍA DE PEREIRA

DECRETO No.

17 MAR 2017

Versión: 3

Fecha: 06-16

Página 14 de 14

"POR MEDIO DEL CUAL SE CONFORMA Y ORGANIZA EL CONSEJO MUNICIPAL DE GESTIÓN DEL RIESGO DEL MUNICIPIO DE PEREIRA, LOS COMITÉS MUNICIPALES Y SE DICTAN OTRAS DISPOSICIONES"

7. Llevarán un registro de asistencia y actuación de la respectiva sesión, con las actividades definidas y los compromisos adquiridos.
8. El registro de las sesiones de la mesa lo llevará quien la coordine.
9. Los productos de estas mesas serán presentados a los comités municipales que decidirán sobre su adopción.

ARTÍCULO VIGESIMO NOVENO: Vigencia. El presente decreto rige a partir de la fecha de su publicación y deroga el Decreto 787 de 2015 y demás disposiciones que le sean contrarias.

PÚBLIQUESE, COMUNÍQUESE Y CÚMPLASE,

JUAN PABLO GALLO MAYA
Alcalde de Pereira

LILIANA GIRALDO GOMEZ
Secretaria Jurídica

ALEXANDER GALINDO LÓPEZ
Director de Gestión de Riesgo

Revisión Legal:

Proyectó y Elaboró: MARCELA PÉREZ MARÍN - Abogada Contratista DIGER

Firma:



DECRETO No. **465--470**

DE:

28 JUN 2017

Versión: 3

Fecha: 06-16

Página 1 de 7

"POR MEDIO DEL CUAL SE ORDENA EL RETORNO A LA NORMALIDAD DEL ESTADO DE CALAMIDAD PÚBLICA EN EL CORREGIMIENTO DE TRIBUNAS CÓRCEGA, VEREDA CONDINA, SECTORES GUACARÍ, VILLALUZ Y SU ÁREA DE INFLUENCIA".

El Alcalde de Pereira, en uso de sus atribuciones constitucionales y legales, en especial las conferidas por los Artículos 2 y 315 Numeral 3, de la Constitución Política de Colombia; la Ley 1551 de 2012 y en especial las conferidas por el Artículo 64 de la Ley 1523 de 2012, y

CONSIDERANDO

Que los Alcaldes son conductores del Sistema Nacional de Gestión del Riesgo en su nivel territorial y están investidos con las competencias necesarias para conservar la seguridad, la tranquilidad y la salubridad en el ámbito de su jurisdicción.

Que los Alcaldes como jefes de la administración local representan al Sistema Nacional de Gestión del Riesgo en su distrito o Municipio. El alcalde, como conductor del desarrollo local, es el responsable directo de la implementación de los procesos de gestión del riesgo en el distrito o municipio, incluyendo el conocimiento y la reducción del riesgo y el manejo de desastres en el área de su jurisdicción.

Que mediante el Decreto Municipal 239 del 17 de marzo de 2017 se conformó y organizó el Consejo Municipal de Gestión del Riesgo del Municipio de Pereira, los Comités Municipales y se dictaron otras disposiciones.

Que fue de conocimiento público el riesgo inminente en el corregimiento de Tribunas Córcega vereda Condina sectores Guacarí, Villaluz y su área de influencia, por los movimientos de masa de tipo deslizamiento rotacional altamente activos a causa de las lluvias, el cual generó la pérdida de la banca vial de acceso al sector y a la Institución Educativa José Antonio Galán, representando un riesgo amenazador para los bienes, la vida y la integridad de las personas que habitan en las viviendas más cercanas al punto crítico y de la comunidad educativa que asciende a 1.710 niños y sus acudientes, 77 docentes; además, las 500 personas aproximadamente que exponían constantemente su vida al transitar por el sector antes referido.

Que rendido informe técnico por parte del profesional DIEGO A. RIOS ARANGO, quién expuso que con relación al talud, se presentó una situación elevada de riesgo por deslizamiento, ante la posibilidad de colapso inminente, dejando expuesto en dicho informe no solo un escenario caótico, sino también, resaltando



ALCALDÍA DE PEREIRA

DECRETO No. 470

DE:

28 JUN 2017

Versión: 3

Fecha: 06-16

Página 2 de 7

“POR MEDIO DEL CUAL SE ORDENA EL RETORNO A LA NORMALIDAD DEL ESTADO DE CALAMIDAD PÚBLICA EN EL CORREGIMIENTO DE TRIBUNAS CÓRCEGA, VEREDA CONDINA, SECTORES GUACARÍ, VILLALUZ Y SU ÁREA DE INFLUENCIA”.

la necesidad de intervenir cuanto antes, so pena de tener que hacerlo en condiciones que podrían alcanzar magnitudes superlativas que en términos de compromiso social, costos y en general situaciones de riesgo podrían comprometer la vida de los habitantes y demás transeúntes del sector.

En igual sentido, adujo el profesional del área técnica de la Dirección de Gestión de Riesgo – DIGER, JOSE DARÍO MORENO, que de no intervenir oportunamente la activación del deslizamiento, se afectaría la estabilidad de las 2 viviendas que se encuentran alrededor del lugar afectado, lo que pondría en alto riesgo la integridad física y la vida de las 2 familias y en especial para los 4 niños que allí habitaban, aunado a que por el punto crítico transitaban diariamente 1.710 niños, 77 docentes que se dirigían hacia el colegio JOSÉ ANTONIO GALÁN y aproximadamente 500 personas que se encontraban frente a una amenaza latente.

Que el Consejo Municipal de Gestión del Riesgo de Desastres del Municipio de Pereira en reunión extraordinaria realizada el día 27 de diciembre de 2016, emitió concepto favorable y recomendó la declaratoria de situación de calamidad pública, (acta que se encuentra anexa) como consecuencia de los hechos ocurridos en el corregimiento de Tribunas Córcega vereda Condina sectores Guacarí, Villaluz y su área de influencia del municipio de Pereira,

Que en virtud de lo descrito, mediante Decreto 1031 del 29 de diciembre de 2016 se declaró por parte del alcalde del Municipio de Pereira (E), la calamidad pública en el corregimiento de Tribunas Córcega vereda Condina sectores Guacarí, Villaluz y su área de influencia.

Que el Municipio de Pereira, adelantó las gestiones requeridas para la adquisición de los recursos necesarios que contribuyeran en la atención oportuna de la emergencia que se presentó, con ocasión al deslizamiento de grandes proporciones que se produjo en el sector referido donde se encontraban comprometidos los bienes jurídicos de las personas, de la colectividad y las instituciones.

Que una vez recibido Informe Ejecutivo No. 3 sobre OBRAS DE ESTABILIZACIÓN TALUD, CORREGIMIENTO TRIBUNAS CORCEGA, VEREDA GUACARÍ-CONDINA, expedido por quien efectuó la interventoría al contrato de obra: la firma HERNÁNDEZ PANTOJA S.A.S., el cual hará parte integral de este acto administrativo; donde se presentan evidencias del avance de las obras efectuadas hasta la fecha enfocadas en la mitigación del riesgo con el propósito de estabilizar



ALCALDIA DE PEREIRA

DECRETO No. 470

DE:

28 JUN 2017

Versión: 3

Fecha: 06-16

Página 3 de 7

“POR MEDIO DEL CUAL SE ORDENA EL RETORNO A LA NORMALIDAD DEL ESTADO DE CALAMIDAD PÚBLICA EN EL CORREGIMIENTO DE TRIBUNAS CÓRCEGA, VEREDA CONDINA, SECTORES GUACARÍ, VILLALUZ Y SU ÁREA DE INFLUENCIA”.

la zona declarada bajo calamidad pública en el corregimiento de tribunas Córcega vereda Condina sectores Guacarí, Villaluz y su área de influencia.

Que la Contraloría Municipal de Pereira el 07 de junio del presente año mediante Resolución No. 126 del 05 de junio de 2017 “POR MEDIO DE LA CUAL SE EMITE UN PRONUNCIAMIENTO SOBRE LA CALAMIDAD PÚBLICA DECLARADA MEDIANTE DECRETO No. 1031 DE DICIEMBRE 29 DE 2016” a través del Contralor del Municipio de Pereira, emitió pronunciamiento favorable con relación a la declaratoria de Calamidad Pública decretada por el Alcalde Municipal de Pereira (E), mediante el aludido decreto.

Que una vez mitigada la condición de riesgo inminente, las autoridades de la República están plenamente facultadas para retornar a la normalidad, disponiendo en el mismo acto las acciones que continuarán aplicándose respecto a la situación de calamidad pública, ya sea durante la ejecución de las tareas de rehabilitación y reconstrucción y la participación de las entidades públicas, privadas y comunitarias en las mismas o contrario sensu el levantamiento del estado de calamidad por el total cese de la situación de riesgo.

Que el Consejo Municipal de Gestión del Riesgo de Desastres de Pereira llevó a cabo reunión extraordinaria, realizada el día 28 de junio de 2017, en donde escuchó el informe rendido por el contratista que adelanta las obras de mitigación en la zona declarada bajo calamidad, perteneciente AL CONSORCIO HJ CONDINA, dentro del cual se expuso las actividades ejecutadas hasta la fecha, las que han consistido en:

- Manejo temporal de aguas de escorrentía en la parte alta del talud, con tubería de 8" construcción de 2 cajas para captación de las mismas.
- Construcción de 68 m² de andén provisional en concreto de 1,5 m de ancho y 46 m de longitud, con el fin de mejorar las condiciones de movilidad de estudiantes, docentes y padres de familia del colegio José Antonio Galán y demás moradores del sector.
- Recubrimiento de 160 m² de taludes con mortero y malla para evitar desprendimiento de material por las condiciones de humedad de los terrenos.
- Construcción de 155 m³ la base en gaviones para apoyo box culvert y gaviones laterales al mismo.
- Construcción de 13 m de box culvert, 1.0 m 1.0m de sección transversal con su cabezal de entrega.
- Construcción de 11 drenes sub horizontales de 10 m de longitud cada uno.



ALCALDIA DE PEREIRA

DECRETO No.

470

DE:

28 JUN 2017

Versión: 3

Fecha: 06-16

Página: 4 de 7

“POR MEDIO DEL CUAL SE ORDENA EL RETORNO A LA NORMALIDAD DEL ESTADO DE CALAMIDAD PÚBLICA EN EL CORREGIMIENTO DE TRIBUNAS CÓRCEGA, VEREDA CONDINA, SECTORES GUACARÍ, VILLALUZ Y SU ÁREA DE INFLUENCIA”.

- Excavación y vaciado 8,35 m de cámara de caída de D=1.50m.

Que en igual sentido, el contratista de obra puso en conocimiento que dada la ola invernal presentada, se tuvo dificultad en la culminación de las obras, por lo cual solo se encontraba a la fecha con un porcentaje de ejecución equivalente al 33% del total del contrato; por lo que exhibió ante el Consejo Municipal de Gestión del Riesgo del Municipio de Pereira, las demás actividades que se encontraban pendientes para la finalización de las mismas; las cuales consisten en:

- Construcción muro reforzado con geotextil con altura máxima 6.0 m y 14 m de longitud.
- Conformación lleno con material transportado en la parte posterior del muro reforzado en un volumen aproximado de 1500 m³.
- Construcción obras de estabilización ladera margen derecha quebrada Condina, entre la vía de acceso al colegio Galán y el sector Villa Luz, mediante dos vigas de concreto reforzado de 1.20 por 0.20 m, y 54 m de longitud, ubicadas a 5 y 6 m del lecho de la quebrada, para contener la ladera mediante anclajes con varillas de 1" diámetro y 12 m de longitud, separados cada 1.50 m.
- Reconstrucción de banca la vía de acceso al colegio José Antonio Galán, vereda Condina para mejorar la movilidad peatonal y el acceso vehicular.
- Construcción Descole de la cámara "CLL14" hasta la quebrada, se realizará mediante la instalación de la tubería PEAD de 375 mm, incluyendo una cámara de caída y el cabezal de entrega sobre el terraplén receptor de las aguas lluvias del box culvert.
- Continuación en la ocupación parcial y temporal de predio y servidumbres de propiedad de vecinos del sector, hasta tanto no sea superada la calamidad en un 100% y no se notifique a cada propietario sobre el cierre de la emergencia y culminación total de las obras; (en este sentido se solicitó por parte del Consejo aclaración sobre el predio que tiene concepto de evacuación preventivo, y se confirmó por el contratista que dicha restricción deberá permanecer vigente).
- Construcción de cunetas colectoras sobre la parte superior del lleno y muro reforzado en geotextil.
- Recuperación de áreas de predios y zonas afectadas con la construcción de las obras de estabilización.
- Revegetalización de zonas de construcción muro reforzado y conformación terraplén.



DECRETO No. 470

DE: 28 JUN 2017

Versión: 3

Fecha: 06-16

Página 5 de 7

“POR MEDIO DEL CUAL SE ORDENA EL RETORNO A LA NORMALIDAD DEL ESTADO DE CALAMIDAD PÚBLICA EN EL CORREGIMIENTO DE TRIBUNAS CÓRCEGA, VEREDA CONDINA, SECTORES GUACARÍ, VILLALUZ Y SU ÁREA DE INFLUENCIA”.

Que por lo anterior se puso en consideración del Consejo Municipal de Gestión de Riesgo el retorno a la normalidad de la situación de emergencia que dio lugar a la declaratoria de la calamidad pública, previo cumplimiento de lo preceptuado en el art. 64 inciso número dos de la ley 1523 de 2012; el cual fue aprobado, disponiendo que las actividades tendientes a dar por culminadas las obras de rehabilitación y reconstrucción, se seguirán desarrollando en cumplimiento a lo establecido en la mencionada normatividad; al igual que las servidumbres de tránsito, la ocupación del predio y la vigencia del concepto de evacuación, las cuales deberán extenderse aproximadamente por 3 meses más o hasta que finalicen las obras pendientes de ejecución descritas con antelación en el presente escrito.

Que el término de seis (6) meses previsto en el párrafo contenido en el artículo 64 de la ley 1523 de 2012 para la declaratoria de retorno a la normalidad, finaliza el próximo 28 de junio de 2016.

Que la ley 1523 de 2012, establece: *“Artículo 64. Retorno a la normalidad... Cuando se trate de declaratoria de situación de calamidad pública, previa recomendación del consejo territorial correspondiente, el gobernador o alcalde, mediante decreto, declarará el retorno a la normalidad y dispondrá en el mismo cómo continuarán aplicándose las normas especiales habilitadas para la situación de calamidad pública, durante la ejecución de las tareas de rehabilitación y reconstrucción y la participación de las entidades públicas, privadas y comunitarias en las mismas.*

Que conforme a lo descrito y en virtud de lo dispuesto en el artículo 64 enunciado, es procedente decretar el retorno a la normalidad de la situación que dio lugar a la declaratoria de calamidad pública, como quiera que existe acta No 06 del 28 de junio de 2017 mediante la cual el Consejo Municipal de Gestión del Riesgo aprobó el retorno a la normalidad, teniendo presente que se seguirán desarrollando las actividades pendientes para dar cumplimiento a todas las tareas de rehabilitación y reconstrucción contempladas en el Plan de Acción Específico, por parte del contratista CONSORCIO HJ CONDINA con el acompañamiento de su respectiva interventoría HERNÁNDEZ PANTOJA S.A.S.

Que conforme a lo anterior, la vigencia del concepto de evacuación preventiva, las servidumbres de tránsito y ocupación de predio, seguirán vigentes por un término de 3 meses más, contados a partir del retorno a la normalidad o hasta que finalicen las obras pendientes de ejecución descritas con antelación en el presente escrito.



ALCALDIA DE PEREIRA

DECRETO No. 455 -- 470

DE:

12 8 JUN 2017

Versión: 3

Fecha: 06-16

Página 6 de 7

“POR MEDIO DEL CUAL SE ORDENA EL RETORNO A LA NORMALIDAD DEL ESTADO DE CALAMIDAD PÚBLICA EN EL CORREGIMIENTO DE TRIBUNAS CÓRCEGA, VEREDA CONDINA, SECTORES GUACARÍ, VILLALUZ Y SU ÁREA DE INFLUENCIA”.

Que teniendo en cuenta que se seguirán ejecutando las actividades tendientes a dar cumplimiento a la ejecución de los contratos suscritos, y en consecuencia se mantendrán vigentes las servidumbres de tránsito, la ocupación de predio y el concepto de evacuación preventivo; estos seguirán rigiéndose por lo determinado en la ley 80 de 1993 respecto a lo referido a la urgencia manifiesta, ley 1150 de 2007 y ley 1523 de 2012; con el fin de dar cabal cumplimiento al Plan de Acción Específico, establecido con el fin de conjurar a través de calamidad pública el riesgo inminente generado en el corregimiento de tribunas Córcega vereda Condina sectores Guacari, Villaluz y su área de influencia.

En mérito de lo expuesto, el Alcalde de Pereira en uso de sus atribuciones legales,

DECRETA:

ARTICULO 1º. RETORNO A LA NORMALIDAD: Declarar el retorno a la normalidad en el municipio de Pereira y como consecuencia, declarar el cese de los efectos del acto administrativo 1031 del 29 de diciembre de 2016, por medio del cual se declaró la calamidad pública en el corregimiento de tribunas Córcega vereda Condina sectores Guacari, Villaluz y su área de influencia; por considerarse que los movimientos de masa de tipo deslizamiento rotacional altamente activos a causa de las lluvias que habían puesto en riesgo inminente los bienes, la vida y la integridad de los habitantes y transeúntes del sector, se encuentra mitigado.

ARTICULO 2º: APLICABILIDAD DE NORMAS ESPECIALES: De acuerdo al Art. 64 Inciso 2 de la Ley 1523 de 2012, se seguirán ejecutando las demás actividades tendientes para dar cumplimiento a la total ejecución de los contratos suscritos, y en consecuencia se mantendrán vigentes las servidumbres de tránsito, la ocupación de predio y el concepto de evacuación preventivo; los cuales seguirán amparados de conformidad a lo preceptuado en la ley 80 de 1993, respecto a lo referido a la urgencia manifiesta, ley 1150 de 2007 y ley 1523 de 2012; a fin de dar cabal cumplimiento al plan de acción específico; definiendo como plazo adicional para la vigencia de las servidumbres, ocupación y el concepto de evacuación preventivo, un término de 3 meses o hasta que finalicen las obras pendientes de ejecución descritas con antelación en el presente escrito. El término será contado a partir desde la entrada en vigencia del presente acto administrativo, por lo que



DECRETO -- 470

DE:

28 JUN 2017

Versión: 3

Fecha: 06-16

Página 7 de 7

"POR MEDIO DEL CUAL SE ORDENA EL RETORNO A LA NORMALIDAD DEL ESTADO DE CALAMIDAD PÚBLICA EN EL CORREGIMIENTO DE TRIBUNAS CÓRCEGA, VEREDA CONDINA, SECTORES GUACARÍ, VILLALUZ Y SU ÁREA DE INFLUENCIA".

cabe resaltar que se encontrarán sujetos hasta la culminación de las obras pendientes de ejecución, las cuales fueron ya relacionadas en el presente acto administrativo.

ARTÍCULO 3º: El presente decreto rige a partir de la fecha de su expedición.

PUBLIQUESE, COMUNIQUESE Y CÚMPLASE

JUAN PABLO GALLO MAYA

Alcalde de Pereira

LILIANA GIRALDO GÓMEZ

Secretaría Jurídica

ALEXANDER GALINDO LÓPEZ

Director de Gestión de Riesgo – DIGER

Revisión Legal

Proyectó: Marcela Pérez Marín
Abogada DIGER



ALCALDÍA DE PEREIRA

DECRETO No.

380

Versión:

3

Fecha:

06-16

Página

1 de 7

18 MAY 2017

**"POR MEDIO DEL CUAL SE AMPLIA LA CALAMIDAD PÚBLICA DECLARADA
MEDIANTE EL DECRETO 363 DEL 11 DE MAYO DE 2017, A TODO EL
MUNICIPIO DE PEREIRA, POR LA INTENSIFICACIÓN DEL PRIMER PERIODO
DE LLUVIAS DEL AÑO 2017"**

EL ALCALDE MUNICIPAL DE PEREIRA, en ejercicio de sus atribuciones, en especial las conferidas en la Constitución Política, la Ley 136 de 1994 modificada por la Ley 1551 de 2012, el artículo 57 y siguientes de la Ley 1523 de 2012 y demás normas concordantes y,

CONSIDERANDO

Que mediante el Decreto N° 363 del 11 de mayo de 2017 proferido por el Alcalde del municipio de Pereira, se declaró la situación de calamidad pública para la atención inmediata de los eventos ocurridos en el Municipio de Pereira con ocasión del período de lluvias del mismo año que generó inundaciones en el Corregimiento de Caimalito por el incremento del nivel del río Cauca, así como por el movimiento de masas acaecido en la Vereda Planadas jurisdicción del Municipio de Santa Rosa de Cabal que pone en riesgo el cauce de la Quebrada San José y La Cristalina, afluentes del río Otún, en concordancia con la Calamidad Pública declarada mediante Decreto No. 538 de 2017 por la Gobernación del Risaralda.

Que para los anteriores efectos se tuvo en cuenta los reportes entregados a la Alcaldía por parte de la Dirección de Gestión del Riesgo, en los que se informó:

"Que de conformidad con los reportes entregados a la Alcaldía por parte de la Dirección de Gestión del Riesgo se ha presentado un periodo de fuertes lluvias con intensidades superiores a las normales, lo cual ha activado varios movimientos de masas, entre ellos, uno en un predio ubicado en la Vereda Planadas del Municipio de Santa Rosa de Cabal que limita con Dosquebradas en la Quebrada San José, La Cristalina, la que a su vez desemboca al Río Otún. Dicho movimiento aparentemente es de tipo deslizamiento y rotacional sobre el cauce de la quebrada San José. El volumen máximo estimado de aquél es de 146.000 mts³ y puede llegar a generar un represamiento de los cauces de la quebrada San José y Río Otún y avenidas torrenciales aguas abajo. De igual forma, en el corregimiento de Caimalito el nivel del río Cauca viene incrementando hasta llegar el día de hoy a los 6,24 mts lo que ha ocasionado inundaciones por reflujo y con probabilidad de ocasionar un desbordamiento e incluso rompimiento del jarillón.

Que las precipitadas emergencias representan una condición de peligro inminente para los bienes, la vida y la integridad de las personas que habitan en:

- *Riveras de la cuenta alta y media del Río Otún.*
- *Centro poblado del Corregimiento de Caimalito."*

Que para dicha declaratoria el Consejo Municipal de Gestión del Riesgo de Desastres, dio su concepto favorable en reunión celebrada el día 11 de mayo de 2017, como consta en el Acta No. 003-2017 de esa fecha.

Que el 16 de mayo de 2017 se reunió nuevamente de forma extraordinaria el Consejo Municipal de Gestión del Riesgo y en él se presentó como propuesta por parte de la Secretaría Jurídica la posibilidad de decretar el estado de calamidad

Junio 14/2017
Gaceta #44

9



ALCALDIA DE PEREIRA

DECRETO No. 380

18 MAY 2017

Versión: 3 153

Fecha: 06-16

Página 2 de 7

"POR MEDIO DEL CUAL SE AMPLIA LA CALAMIDAD PÚBLICA DECLARADA MEDIANTE EL DECRETO 363 DEL 11 DE MAYO DE 2017, A TODO EL MUNICIPIO DE PEREIRA, POR LA INTENSIFICACIÓN DEL PRIMER PERIODO DE LLUVIAS DEL AÑO 2017"

para toda la ciudad, visto que por todos los puntos críticos reportados en la ciudad y que en los últimos informes del IDEAM se indicaba que las lluvias continuarían, se podían prever nuevos problemas en los días venideros. Dicha manifestación tuvo como antecedentes el informe presentado por el coordinador del CMGRD en el que se indicó:

"Interviene el coordinador del CMGRD e indica que desafortunadamente las lluvias que se presentaron el día 15 de mayo del año en curso en la mayor parte del eje cafetero, generaron afectaciones que se están sintiendo en la ciudad y con mayor incidencia en Caimalito, el día 14 de mayo se tocaron temas con los medios de comunicación y se indicaba que el proceso ya venía mejorando por parte del IDEAM no se logro prever ninguna situación de emergencia.

Se informa que se presentaron lluvias desde el día 15 a las 6 pm hasta las 5 de la mañana del día 16 de mayo del 2017, para un total de 11 horas continuas de lluvia (precipitaciones) generando varias situaciones de emergencia, así se presentó la situación en la cual el río Cauca alcanzó los 6,60 cm de nivel, en este momento se encuentra a 8 centímetros de superar los jarillones.

Al coordinador de CMGRD manifiesta que se encuentra en una situación crítica ya que aparte de la situación de Caimalito, también se presentaron varios derrumbes y deslizamientos, la más crítica que se presentaron fue en Arabia.

(...)

Alcalde consulta si se puede decretar en toda la ciudad, Secretaria Jurídica indica que "si" y que debe realizarse por solicitud del director de la DIGER.

Que en la misma sesión y ante dicha indicación, el Director de Gestión del Riesgo y el Geógrafo José Darío Moreno – contratista, presentaron un informe en el que informaron que podrían presentarse nuevos puntos críticos, que no era dable prever cuáles de los sitios establecidos como de riesgo podrían activarse, y expusieron la posibilidad de riesgo de nuevos eventos catastróficos en todo el municipio de Pereira por la intensificación de las lluvias. Para ello indicaron:

Interviene el coordinador del CMGRD y continua con el orden del día indicando que hay varios sitios de la ciudad donde se han presentado puntos críticos y que es difícil establecer cuál de los sitios establecidos como de riesgo se puede activar, simplemente se puede monitorear, como el caso de Planadas se sabe que está en estado de riesgo pero aún no se sabe cuándo va a suceder algo, otros casos serían los de Villasantana, Barrio el Cortes, comuna Consota; continua indicando que la tendencia de las lluvias es aumentar hasta el mes de junio y en octubre regresaran.

(...)

Toma la palabra el contratista de la Dirección de Gestión del Riesgo y hace referencia a la presentación del año 2016 donde se realizó la presentación de las zonas de riesgo tanto urbanas que fueron 46 sectores de la ciudad identificados como zonas de riesgo y/o amenazas, están principalmente concentradas en las Riveras de los ríos Otún, Consota y la quebrada el Oso, en sectores de las comunas Villasantana, Ferrocarril, Río Otún, San Nicolás, San Joaquín y Cuba y a lo largo de



ALCALDÍA DE PEREIRA

DECRETO No. - 380

18 MAY 2017

Versión: 3 154

Fecha: 06-16

Página 3 de 7

**"POR MEDIO DEL CUAL SE AMPLIA LA CALAMIDAD PÚBLICA DECLARADA
MEDIANTE EL DECRETO 363 DEL 11 DE MAYO DE 2017, A TODO EL
MUNICIPIO DE PEREIRA, POR LA INTENSIFICACIÓN DEL PRIMER PERIODO
DE LLUVIAS DEL AÑO 2017"**

la ciudad, como zonas rurales se indican zonas de riesgo Caimalito, Altagracia, Arabia, Combia y Puerto Caldas, estas fueron diagnosticadas por estudios de expertos, donde se identifica la alta probabilidad de la ocurrencia de eventos catastróficos y que fueron avalado y certificado por el inventario ZERO del municipio.

Continúa su intervención: En el municipio de Pereira se encuentran aproximadamente 9.000 casas localizadas en zonas de riesgo y hay estudios de obras de mitigación para zonas de riesgo MITIGABLE a lo que se suma el sector de las vías tales como en Arabia, Maracaibo, Mundo nuevo, Honda, La Convención, La Florida y Carbonero (caso especial), para un total de movimientos activos de 64, inventariados y con seguimiento.

(...)

Según los registros del IDEAM para el caso de Pereira se han presentado precipitaciones consideradas como inusuales, es decir por encima de la media estando cerca a los niveles del 2011. Al estar por encima de lo normal, razón por lo que se tiene alerta roja en cuanto deslizamientos e inundaciones según informaciones van a continuar las intensidades en un 80% por encima de la normal.

Que de igual forma el Coordinador del CMGRD reiteró que todo el municipio de Pereira se encontraba en alerta roja, que debido a la temporada de fuertes lluvias se habían atendido hasta el momento 80 emergencias que dejaron 1011 viviendas afectadas y que aunque se tuvieran identificados sectores susceptibles a la ocurrencia de eventos geotécnicos o hidrológicos, no era posible prever en cuáles de ellos podía presentarse la próxima emergencia, por lo que solicitó formalmente la Declaratoria de Calamidad Pública en todo el municipio.

Que así las cosas y por decisión unánime, el Consejo Municipal de Gestión del Riesgo de Desastres de Pereira en sesión del 16 de mayo de 2016 - Acta N° 004 de la misma fecha, emitió concepto favorable para declarar la calamidad pública en todo el municipio de Pereira, aclarando que debía ser el Comité de Reducción del Riesgo quien estableciera cuáles serían las obras que debían priorizarse con base en el plan de acción.

Que en el informe técnico de la Primera Temporada de Lluvias del año 2017, emitido por el Geógrafo José Darío Moreno el 16 de mayo de 2016, contratista adscrito a la Dirección de Gestión del Riesgo del Municipio de Pereira, se conceptuó que era necesario declarar la calamidad pública en todo el municipio de Pereira, por las afectaciones que cada una de las 80 emergencias atendidas han generado y ante la alta probabilidad certificada por el IDEAM de que las fuertes lluvias continuarán en el municipio y se generará con ellas nuevas inundaciones, deslizamientos, vendavales e incluso colapso de edificaciones, a efectos de que se permita realizar acciones de mitigación y atención más oportunas ante las inminentes condiciones ambientales de los próximos días. El referido concepto

9



ALCALDIA DE PEREIRA

DECRETO No. -- 380

18 MAY 2017

Versión: 3 155

Fecha: 06-16

Página 4 de 7

"POR MEDIO DEL CUAL SE AMPLIA LA CALAMIDAD PÚBLICA DECLARADA MEDIANTE EL DECRETO 363 DEL 11 DE MAYO DE 2017, A TODO EL MUNICIPIO DE PEREIRA, POR LA INTENSIFICACIÓN DEL PRIMER PERIODO DE LLUVIAS DEL AÑO 2017"

tuvo como sustento los siguientes antecedentes y argumentos:

Es en virtud al comportamiento de la circulación de los vientos alisios de la ZCIT que el Sistema Nacional de Gestión del Riesgo de Desastres (SNGRD) definió para el mes de mayo, al igual que para el mes de abril, de 2017; mantener en el rango de probabilidad alta a muy alta de ocurrencia de deslizamientos de tierra y flujos torrenciales, en áreas susceptibles de vertiente de la región Andina, especialmente en sectores de los departamentos de Antioquia, Boyacá, Cundinamarca, Caldas, Nariño, Norte de Santander, Quindío, Risaralda y Santander¹.

Esta alerta es generada a partir de la recomendación realizada por el Instituto de Hidrología, Meteorología y Estudios Ambientales IDEAM, quien a partir de los estudios estadísticos de secuencia generó para los meses de abril y mayo de 2017 la predicción y consecuente alerta por tendencias estadísticas de precipitación en la parte occidental del territorio de Pereira, donde las precipitaciones podrían estar por encima de lo normal (entre 120% y 160% de la media) e incluso podría llegar hasta estar muy por encima de lo normal (mayor a al 160% de la media de la precipitación). Ver mapa 1. (...)

Del gráfico anterior se muestra como el mes de marzo efectivamente se generaron precipitaciones del 121% de la media, en abril del 111%, y en lo que va del mes de mayo va en el 177% de precipitación, lo cual indica que en la temporada de lluvias fuertes se ha tenido en promedio precipitaciones del orden de los 136%, lo cual evidencia que están por encima de lo normal.

Estas precipitaciones por encima de lo normal, funcionan a manera de agente dinamizador para eventos tales como deslizamientos, inundaciones, vendavales, e incluso colapso de edificaciones en mal estado, aumentando el número de eventos ocurridos y atendidos. (...)

Como se puede observar la mayor cantidad de eventos está asociado a deslizamientos, mientras que el mayor número de afectados los deja la inundación de Caimalito; sin embargo, hay en total 111 viviendas y 525 familias afectadas por las lluvias de esta primera temporada excluyendo las afectaciones generadas por el río Cauca.

Que de manera precisa se tiene que en el citado informe se presentó un consolidado de las emergencias atendidas desde marzo y hasta el 12 de mayo de 2017 (Tabla 1), donde se reflejan las emergencias acaecidas con ocasión de la primera temporada de lluvias del año 2017. En aquél se aprecia que por deslizamientos, vendavales, colapsos, inundaciones varias y otros, se registraron 116 viviendas y 458 personas afectadas, excluyendo las afectaciones generadas por el río Cauca.

Tabla 1. Consolidado de atención entre marzo y el 12 de mayo de 2017

¹ IDEAM, 2017. Boletín de predicción y alertas para mayo de 2017. Publicación No. 267 Pág. 8.

9



ALCALDIA DE PEREIRA

DECRETO No.

118 MAY 2017

Versión:

3

Fecha:

06-16

Página

5 de 7

"POR MEDIO DEL CUAL SE AMPLIA LA CALAMIDAD PÚBLICA DECLARADA MEDIANTE EL DECRETO 363 DEL 11 DE MAYO DE 2017, A TODO EL MUNICIPIO DE PEREIRA, POR LA INTENSIFICACIÓN DEL PRIMER PERIODO DE LLUVIAS DEL AÑO 2017"

	CANTIDAD	VIVIENDAS	DAMNIFICADOS	EVACUADAS	LESIONADOS	FALLECIDOS
DESUZAMIENTO	48	35	147	28	1	1
VENDAVAL	2	34	157	0	0	0
COLAPSO	4	4	10	2	1	0
INUNDACIÓN VARIOS	17	34	130	25	0	0
INUNDACIÓN CAIMALITO	1	900	1.947	12	0	0
OTROS	8	4	14	0	0	0
TOTALES	80	1.011	2.495	67	2	1

Que en las condiciones anteriores, no da lugar a mayores disquisiciones que existe una afectación seria producto de eventos naturales, que amenazan con agravarse, por cuanto encuentran condiciones propicias de vulnerabilidad tanto en las personas como en sus bienes, alterando de forma intensa, grave y extendida las condiciones normales de habitabilidad de la población del municipio de Pereira, que demandan la ejecución de acciones de respuesta y rehabilitación, lo que configura un elemento temporal adicional que agrega premura y urgencia a la necesidad de respuesta.

Que teniendo en cuenta los anteriores argumentos fácticos, es inminente la necesidad de ampliar la calamidad Pública declarada mediante el Decreto 363 de 11 de mayo de 2017 a todo el municipio de Pereira, por cuanto se cumplen las condiciones establecidas en el artículo 59° de la Ley 1523 de 2012 para el efecto por cuanto: a) La vida, la integridad personal, la subsistencia digna, la vivienda, la familia, la educación, los bienes patrimoniales esenciales y derechos fundamentales, económicos y sociales de las personas se encuentran en peligro; b) El orden público material, social, económico y ambiental, la vigencia de las instituciones políticas y administrativas, la prestación de los servicios públicos esenciales y derechos fundamentales, económicos y sociales de las personas está en peligro; c) **El dinamismo de la emergencia refleja un potencial de daño importante para la ciudad;** d) **La situación presenta una tendencia a agravarse.** e) El paso del tiempo y la posibilidad de eventos climáticos agrega premura y urgencia a la necesidad. f) Es inminente la ocurrencia de una calamidad pública en el municipio de Pereira.

Que de conformidad con lo establecido en el artículo 61° de la ley 1523 de 2012 y lo aprobado en la sesión del Consejo Municipal de Gestión del Riesgo de Desastres del 11 de mayo de 2017, al Plan de Atención General ordenado mediante el Decreto 363 de la misma fecha, contenido del apoyo a brindar al Departamento de Risaralda en la ejecución de las acciones del plan formulado y aprobado por el Consejo Departamental para la Gestión del Riesgo frente al movimiento de masas de la Vereda Planadas y la atención de la emergencia del Corregimiento de Caimalito, se deberá adicionar la atención para las demás emergencias acaecidas en todo el municipio de Pereira, así como las acciones de

9



ALCALDÍA DE PEREIRA

DECRETO No.

380

8 MAY 2017

Versión:

3 157

Fecha:

06-16

Página

6 de 7

**"POR MEDIO DEL CUAL SE AMPLIA LA CALAMIDAD PÚBLICA DECLARADA
MEDIANTE EL DECRETO 363 DEL 11 DE MAYO DE 2017, A TODO EL
MUNICIPIO DE PEREIRA, POR LA INTENSIFICACIÓN DEL PRIMER PERIODO
DE LLUVIAS DEL AÑO 2017"**

prevención para las otras que se puedan presentar. Adicionado el plan de acción para tales efectos, el Consejo Municipal de Gestión del Riesgo de Desastres realizará las funciones de coordinación de la ejecución de aquél, teniendo en cuenta un informe que deberá emitir el Comité de Reducción del Riesgo sobre las acciones de mitigación y prevención que deben priorizarse.

En consecuencia se ampliará la situación de calamidad pública declarada mediante el Decreto 363 del 1° de mayo de 2017, para todo el municipio de Pereira a efectos de brindar atención inmediata a las emergencias ya acaecidas y de las que lleguen a ocurrir con ocasión del primer periodo de lluvias del año 2017, se dispondrá adicionar al Plan de Atención General ordenado mediante el referido acto administrativo, las labores de rehabilitación y reconstrucción que se requieren con ocasión de las demás emergencias acaecidas en todo el municipio de Pereira, así como las acciones para prevenir que no se presenten otras, y disponer que las funciones de coordinación de la ejecución que le corresponde al Consejo Municipal de Gestión del Riesgo de Desastres, se realicen con base en el informe de priorización que presente el Comité de Reducción del Riesgo.

Que hacen parte integral del presente Decreto: 1. Acta de reunión No. 4 del 16 de mayo de 2017. 2. Informe técnico Primera Temporada de Lluvias 2017.

En mérito de lo expuesto,

DECRETA:

ARTÍCULO PRIMERO. AMPLIAR la situación de calamidad pública declarada mediante el Decreto 363 del 11 de mayo de 2017 a todo el municipio de Pereira, para la atención inmediata de las emergencias ya acaecidas y de las que lleguen a ocurrir con ocasión del primer periodo de lluvias del año 2017.

ARTÍCULO SEGUNDO. DISPONER que por parte del Consejo Municipal de Gestión del Riesgo de Desastres se adicione al Plan General de Atención ordenado mediante el Decreto 363 del 11 de mayo de 2017, contentivo del apoyo a las acciones para la atención del movimiento de masas de la Vereda Planadas y la emergencia del Corregimiento de Caimalito, las labores de rehabilitación y reconstrucción que se requieren con ocasión de las demás emergencias acaecidas en todo el municipio de Pereira, así como las acciones para prevenir que no se presenten otras.

PARÁGRAFO: El Consejo Municipal de Gestión del Riesgo de Desastres coordinará las acciones de ejecución del Plan de Atención General teniendo en cuenta para el efecto un informe que deberá presentar el Comité de Reducción del Riesgo, en el que se establezcan las que deban priorizarse.



DECRETO No.

380

18 MAY 2017

Versión:

3

158

Fecha:

06-16

Página

7 de 7

**"POR MEDIO DEL CUAL SE AMPLIA LA CALAMIDAD PÚBLICA DECLARADA
MEDIANTE EL DECRETO 363 DEL 11 DE MAYO DE 2017, A TODO EL
MUNICIPIO DE PEREIRA, POR LA INTENSIFICACIÓN DEL PRIMER PERIODO
DE LLUVIAS DEL AÑO 2017"**

ARTÍCULO TERCERO. VIGENCIA.- El presente acto administrativo se someterá a la vigencia del Decreto 363 del 11 de mayo de 2016.

PUBLÍQUESE, COMUNÍQUESE Y CÚMPLASE,

JUAN PABLO GALLO MAYA
Alcalde de Pereira

LILIANA GIRALDO GÓMEZ
Secretaria Jurídica

ALEXANDER GALINDO LÓPEZ
Director de Gestión del Riesgo

Revisión Legal:

Proyectó, Elaboró y Aprobó: DIEGO ANDRÉS MORALES GÓMEZ - Abogado Contratista
Firma:



ALCALDIA DE PEREIRA

ACTO ADMINISTRATIVO

Versión: 34
2 1

Fecha: 01-16

Página de

DECRETO No. ~~---~~ 473

26 MAY 2016

"POR MEDIO DEL CUAL SE ORDENA EL RETORNO A LA NORMALIDAD DEL ESTADO DE CALAMIDAD PÚBLICA EN EL MUNICIPIO DE PEREIRA"

El Alcalde de Pereira, en uso de sus atribuciones constitucionales y legales, en especial las conferidas por los Artículos 2 y 315 Numeral 3, de la Constitución Política de Colombia; la Ley 1551 de 2012; y en especial las conferidas por el Artículo 64 de la Ley 1523 de 2012, y

CONSIDERANDO

Que los Alcaldes son conductores del Sistema Nacional de Gestión del Riesgo en su nivel territorial y están investidos con las competencias necesarias para conservar la seguridad, la tranquilidad y la salubridad en el ámbito de su jurisdicción.

Que los Alcaldes como jefes de la administración local representan al Sistema Nacional de Gestión del Riesgo en su distrito o Municipio. El alcalde, como conductor del desarrollo local, es el responsable directo de la implementación de los procesos de gestión del riesgo en el distrito o municipio, incluyendo el conocimiento y la reducción del riesgo y el manejo de desastres en el área de su jurisdicción.

Que mediante el Decreto Municipal 787 del 20 de octubre de 2015 se conforma y organiza el Consejo Municipal de Gestión de Riesgo de Desastres del Municipio de Pereira, los Comités Municipales y se dictan otras disposiciones.

Que fue de conocimiento público el torrencial aguacero que ocasionó grandes estragos y generó emergencias de gran consideración en el corregimiento de Altagracia donde resultaron afectadas más de 200 viviendas que requirieron atención inmediata, por lo cual una vez allegados los informes técnicos presentados al Consejo Municipal de Gestión de Riesgo de Desastres – CMGRD - se estableció que los lugares afectados hacían relación a:

UBICACIÓN	BARRIO O VEREDA	VIVIENDAS AFECTADAS
CENTRO POBLADO	ARENALES	25
CENTRO POBLADO	BUENOS AIRES	60
CENTRO POBLADO	LEÓN SUÁREZ	35
VEREDA	LA CABAÑA	10
VEREDA	GUAYABITO BAJO	8
VEREDA	MARGARITAS	12
VEREDA	EL KIOSKO	17
VEREDA	FILO BONITO	10
VEREDA	EL JAZMÍN	12
VEREDA	EL RECREO	18
TOTAL		207



ALCALDÍA DE PEREIRA

ACTO ADMINISTRATIVO

Versión: 2

Fecha: 01-16

Página de

473

26 MAY 2016

Que rendido informe técnico por parte del profesional JAROLD GÓNZALEZ, se verificó que según revisión preliminar se registraron 177 predios afectados de los cuales: 3 se encontraban en riesgo de colapso, 3 centros educativos afectados (Filo Bonito, Guadualito, Núcleo Gonzalo Mejía) y también se registraron daños en el puesto de salud, siendo necesario la ayuda humanitaria para estas familias.

Que el Consejo Municipal de Gestión del Riesgo de Desastres del Municipio de Pereira en reunión extraordinaria realizada en el Área Metropolitana de Pereira el día (23) de diciembre de 2015 a las 11:30 a.m., emitió concepto favorable y recomendó la declaratoria de situación de calamidad pública, (acta que se encuentra anexa) como consecuencia de los hechos ocurridos en las viviendas del Centro Poblado del Corregimiento de Altagracia, barrios Buenos Aires, Arenales, León Suárez y las Veredas Filo Bonito, El Jazmín, El Recreo, El Kiosco, La Cabaña, Guayabito Bajo y Margaritas.

Que en virtud de lo descrito, mediante Decreto 982 del 23 de diciembre de 2015 se declaró calamidad pública en el Municipio de Pereira, Risaralda.

Que el Municipio de Pereira, adelantó las gestiones necesarias para la adquisición de los recursos para atender la emergencia que se presentó, con ocasión de las fuertes lluvias y vendavales donde resultaron afectadas las viviendas, y una vez recibidos informes rendidos el 24 de febrero y 15 de marzo de 2016 por las Secretarías de Desarrollo Rural y la Dirección Administrativa de Activos y Recursos Físicos del Municipio de Pereira – respectivamente-, los cuales harán parte integral de este acto administrativo, se presentan evidencias de la subsanación total del estado de calamidad presentado el 20 de diciembre de 2015 a las 3:00 pm en el Centro Poblado del corregimiento de Altagracia, barrios Buenos Aires, Arenales, León Suárez y las Veredas Filo Bonito, El Jazmín, El Recreo, El Kiosco, La Cabaña, Guayabito Bajo y Margaritas el cual dejó un total de 207 viviendas afectadas.

Que la Contraloría Municipal de Pereira en el mes de marzo del presente año, solicitó a la Secretaría de Desarrollo Administrativo la información soporte del cubrimiento de la calamidad pública (Decreto 982 de 23 de diciembre de 2015), la cual fue suministrada por la Dirección Operativa de Prevención y Atención de Desastres perteneciente a la Secretaría de Gobierno, y las Secretarías de Desarrollo Administrativo y Rural del Municipio de Pereira.

Que con base en la información suministrada, mediante Resolución No 093 del 19 de abril de 2016 "POR MEDIO DE LA CUAL SE EMITE UN PRONUNCIAMIENTO SOBRE LA CALAMIDAD PÚBLICA DECLARADA (Sic) POR EL MUNICIPIO DE PEREIRA" el Contralor del Municipio de Pereira, emitió pronunciamiento favorable en relación con la declaratoria de Calamidad Pública decretada por el alcalde del Municipio de Pereira mediante Decreto No 982 de diciembre 23 de 2015.



ALCALDIA DE PEREIRA

ACTO ADMINISTRATIVO

473

Versión: 2 3

Fecha: 01-16

Página de

26 MAY 2016

Que una vez protegidos los bienes jurídicos, las autoridades de la República están plenamente facultadas para retornar a la normalidad, disponiendo en el mismo acto las acciones que continuarán aplicándose respecto a la situación de calamidad pública, ya sea durante la ejecución de las tareas de rehabilitación y reconstrucción y la participación de las entidades públicas, privadas y comunitarias en las mismas o contrario sensu el levantamiento del estado de calamidad por el total cese de la situación de riesgo.

Que el Consejo Municipal de Gestión del Riesgo de Desastres de Pereira en reunión realizada el día 25 de mayo de 2016, una vez escuchado el informe rendido por la Dirección Operativa de Prevención y Atención de Desastres – DOPAD- del Municipio de Pereira, en el cual se da a conocer que se atendieron satisfactoriamente las necesidades de las familias o personas afectadas y se efectuó la entrega de ayudas humanitarias según lo dispuesto en el Decreto de Calamidad Pública y que tal información ha sido avalada por la Contraloría Municipal de Pereira mediante Resolución No 093 de abril 19 de 2016, determinó – con salvedad de voto por parte de la Cruz Roja y Defensa Civil-, recomendar al Alcalde Municipal que declare el retorno a la normalidad de la situación de emergencia que dio lugar a la declaratoria de la calamidad pública.

Que el término de seis (6) meses previsto en el parágrafo del Artículo 64 de la Ley 1523 de 2012 para la declaratoria de retorno a la normalidad, finaliza el próximo 23 de junio de 2016.

Que la ley 1523 de 2012, establece: "Artículo 64. Retorno a la normalidad... Cuando se trate de declaratoria de situación de calamidad pública, previa recomendación del consejo territorial correspondiente, **el gobernador o alcalde**, mediante decreto, declarará el retorno a la normalidad y dispondrá en el mismo cómo continuarán aplicándose las normas especiales habilitadas para la situación de calamidad pública, durante la ejecución de las tareas de rehabilitación y reconstrucción y la participación de las entidades públicas, privadas y comunitarias en las mismas.

Que conforme a lo descrito y en virtud de lo dispuesto en el artículo 64 enunciado, es procedente decretar el retorno a la normalidad de la situación que dio lugar a la declaratoria de calamidad pública, como quiera que existe acta No 02 del 25 de mayo de 2016 mediante la cual el Consejo Municipal de Gestión del Riesgo recomendó al Alcalde Municipal sea declarado el retorno a la normalidad.

Con fundamento en las consideraciones anteriores, el señor Alcalde de Pereira, en uso de sus atribuciones constitucionales y legales.



ALCALDÍA DE PEREIRA

ACTO ADMINISTRATIVO

Versión: 2 4

Fecha: 01-16

Página de

DECRETA: --- 473

26 MAY 2016

ARTICULO 1º. Declarar el retorno a la normalidad en el municipio de Pereira y el respectivo cese de la declaratoria de situación de calamidad pública decretada mediante acto administrativo No. 982 del 23 de diciembre de 2015, como consecuencia de las fuertes lluvias (vendavales) presentadas el 20 de diciembre de 2015 a las 3:00 pm en el Centro Poblado del corregimiento de Altagracia, barrios Buenos Aires, Arenales, León Suárez y las Veredas Filo Bonito, El Jazmín, El Recreo, El Kiosco, La Cabaña, Guayabito Bajo y Margaritas el cual dejó un total de 207 viviendas afectadas.

ARTICULO 2º. El presente decreto rige a partir de la fecha de su expedición.

PUBLIQUESE, COMUNIQUESE Y CÚMPLASE

Dado en Pereira a los

JUAN PABLO GALLO MAYA
Alcalde de Pereira

JOSÉ FERNANDO ROBLEDO TORO
Secretario de Gobierno

LILIANA GIRALDO GOMEZ
Secretario Jurídico

Proyectó: Marcela Pérez Marín
Abogada Contratista DOPAD

Aprobó: Alexander Galindo López
Coordinador CMGRD / Director Operativo DOPAD

Revisión Legal: *[Firma]*

[Firma]
Procedente Operativo DOPAD

Palacio Municipal de Pereira Carrera 7 18-55 Piso 3 Tel: (9)3248020 www.pereira.gov.co



ALCALDIA DE PEREIRA

DECRETO No.

29 DIC 2016

Versión: 3

Fecha: 06-16

Página 1 de 12

**"POR MEDIO DEL CUAL SE DECLARA LA CALAMIDAD PÚBLICA EN EL
CORREGIMIENTO DE TRIBUNAS CÓRCEGA VEREDA CONDINA SECTORES
GUACARI, VILLALUZ Y SU ÁREA DE INFLUENCIA"**

EL ALCALDE MUNICIPAL DE PEREIRA (E), en ejercicio de sus atribuciones, en especial las conferidas en la Constitución Política, la Ley 136 de 1994 modificada por la ley 1551 de 2012, el artículo 57 y siguientes de la Ley 1523 de 2012 y demás normas concordantes y,

CONSIDERANDO:

Que son fines esenciales del Estado: Servir a la comunidad, promover la prosperidad general y garantizar la efectividad de los principios, derechos y deberes consagrados en la Constitución; facilitar la participación de todos en las decisiones que los afectan y en la vida económica, política, administrativa y cultural de la Nación; defender la independencia nacional, mantener la integridad territorial y asegurar la convivencia pacífica y la vigencia de un orden justo.

Que las autoridades de la República están instituidas para proteger a todas las personas residentes en Colombia, en su vida, honra, bienes, creencias, y demás derechos y libertades, y para asegurar el cumplimiento de los deberes sociales del Estado y de los particulares.

Que los residentes en Colombia deben ser protegidos por las autoridades en su vida e integridad física y mental, en sus bienes y en sus derechos colectivos a la seguridad, la tranquilidad y la salubridad públicas y a gozar de un ambiente sano, frente a posibles desastres o fenómenos peligrosos que amenacen o infieran daño a los valores enunciados.

Que la gestión del riesgo se constituye en una política de desarrollo indispensable para asegurar la sostenibilidad, la seguridad territorial, los derechos e intereses colectivos, mejorar la calidad de vida de las poblaciones y las comunidades en riesgo y, por lo tanto, está intrínsecamente asociada con la planificación del desarrollo seguro, con la gestión ambiental territorial sostenible, en todos los niveles de gobierno y la efectiva participación de la población.

Que la gestión del riesgo es responsabilidad de todas las autoridades y de los habitantes del territorio colombiano.

Que en cumplimiento de esta responsabilidad, las entidades públicas, privadas y comunitarias desarrollarán y ejecutarán los procesos de gestión del riesgo, entendiéndose: conocimiento del riesgo, reducción del riesgo y manejo de desastres, en el marco de sus competencias, su ámbito de actuación y su jurisdicción, como componentes del Sistema Nacional de Gestión del Riesgo de Desastres.

Que es deber de las autoridades y entidades del Sistema Nacional de Gestión del Riesgo de Desastres, reconocer, facilitar y promover la organización y participación



ALCALDÍA DE PEREIRA

DECRETO No.

29 DIC 2016

Versión: 3

Fecha: 06-16

Página 2 de 12

**"POR MEDIO DEL CUAL SE DECLARA LA CALAMIDAD PÚBLICA EN EL
CORREGIMIENTO DE TRIBUNAS CÓRCEGA VEREDA CONDINA SECTORES
GUACARI, VILLALUZ Y SU ÁREA DE INFLUENCIA"**

de comunidades étnicas, asociaciones cívicas, comunitarias, vecinales, benéficas, de voluntariado y de utilidad común.

Es deber de todas las personas hacer parte del proceso de gestión del riesgo en su comunidad.

Que de conformidad con el artículo 209 de la Constitución Política, la función administrativa está al servicio de los intereses generales y se desarrolla con fundamento en los principios de igualdad, moralidad, eficacia, economía, celeridad, imparcialidad y publicidad, mediante la descentralización, la delegación y la desconcentración de funciones.

Que el Gobernador y los Alcaldes son conductores del sistema nacional en su nivel territorial y están investidos con las competencias necesarias para conservar la seguridad, la tranquilidad y la salubridad en el ámbito de su jurisdicción.

Que el artículo 314 de la Constitución Política establece que: "En cada municipio habrá un alcalde, jefe de la administración local y representante legal del municipio, (...)".

Que los alcaldes como jefes de la administración local representan al Sistema Nacional en el municipio. El alcalde, como conductor del desarrollo local, es el responsable directo de la implementación de los procesos de gestión del riesgo en municipio, incluyendo el conocimiento y la reducción del riesgo y el manejo de desastres en el área de su jurisdicción, estando investido con las competencias necesarias para conservar la seguridad, la tranquilidad y la salubridad en el ámbito de su jurisdicción.

Que de conformidad con los reportes entregados a la Alcaldía por parte de la Secretaría de Desarrollo Rural en la realización de Obras de Plan Maestro de Alcantarillado en la en el corregimiento de Tribunas Córcega vereda Condina sector Guacari del municipio de Pereira, las visitas efectuadas por parte de la Dirección Operativa de Prevención y Atención a Desastres DOPAD y el concepto emitido por el Ingeniero Civil Diego Ríos Arango, se ha presentado un riesgo inminente en el corregimiento de Tribunas Córcega vereda Condina sectores Guacari, Villaluz y su área de influencia, por los movimientos de masa de tipo deslizamiento rotacional altamente activos a causa de las lluvias, el cual generó la pérdida de la banca vial de acceso al sector y a la Institución Educativa José Antonio Galán, lo cual representa un riesgo inminente para los bienes, la vida y la integridad de las personas que habitan en las viviendas más cercanas al punto crítico, la comunidad educativa que asciende a 1.710 niños y sus acudientes, 77 docentes; además, las



ALCALDIA DE PEREIRA

10311

DECRETO No.

29 DIC 2016

Versión: 3

Fecha: 06-16

Página 3 de 12

"POR MEDIO DEL CUAL SE DECLARA LA CALAMIDAD PÚBLICA EN EL CORREGIMIENTO DE TRIBUNAS CÓRCEGA VEREDA CONDINA SECTORES GUACARI, VILLALUZ Y SU ÁREA DE INFLUENCIA"

500 personas aproximadamente, que exponen constantemente su vida al transitar por el sector antes referido.

Que la situación suscitada en el corregimiento de Tribunas Córcega vereda Condina sectores Guacari, Villaluz y su área de influencia del municipio de Pereira (aérea delimitada geográficamente mediante plano anexo, el cual hace parte integral del presente decreto), dado el proceso activo del talud y el riesgo que representa, reúne los criterios establecidos en el artículo 57 y siguientes de la Ley 1523 de 2012 para la declaratoria de situación de calamidad pública.

Que el artículo 57° de la Ley 1523 de 2012 establece: *"Declaratoria de situación de calamidad pública. Los gobernadores y alcaldes, previo concepto favorable del Consejo Departamental, Distrital o Municipal de Gestión del Riesgo, podrán declarar la situación de calamidad pública en su respectiva jurisdicción. Las declaratorias de la situación de calamidad pública se producirán y aplicarán, en lo pertinente, de conformidad con las reglas de la declaratoria de la situación de desastre"*.

"Que el artículo 58° de la Ley 1523 de 2012 establece que: *"Calamidad pública. Para los efectos de la presente ley, se entiende por calamidad pública, el resultado que se desencadena de la manifestación de uno o varios eventos naturales o antropogénicos no intencionales que al encontrar condiciones propicias de vulnerabilidad en las personas, los bienes, la infraestructura, los medios de subsistencia, la prestación de servicios o los recursos ambientales, causa daños o pérdidas humanas, materiales, económicas o ambientales, generando una alteración intensa, grave y extendida en las condiciones normales de funcionamiento de la población, en el respectivo territorio, que exige al distrito, municipio, o departamento ejecutar acciones de respuesta, rehabilitación y reconstrucción."*

Que el artículo 59° de la Ley 1523 de 2012 establece que: *"Artículo 59. Criterios para la declaratoria de desastre y calamidad pública. La autoridad política que declare la situación de desastre o calamidad, según sea el caso, tendrá en consideración los siguientes criterios:*

1. Los bienes jurídicos de las personas en peligro o que han sufrido daños. Entre los bienes jurídicos protegidos se cuentan la vida, la integridad personal, la subsistencia digna, la salud, la vivienda, la familia, los bienes patrimoniales esenciales y los derechos fundamentales económicos y sociales de las personas.
2. Los bienes jurídicos de la colectividad y las instituciones en peligro o que han sufrido daños. Entre los bienes jurídicos así protegidos se cuentan el orden público material, social, económico y ambiental, la vigencia de las instituciones, políticas y



ALCALDIA DE PEREIRA

DECRETO No.

1031

29 DIC 2016

Versión: 3

Fecha: 06-16

Página 4 de 12

**"POR MEDIO DEL CUAL SE DECLARA LA CALAMIDAD PÚBLICA EN EL
CORREGIMIENTO DE TRIBUNAS CÓRCEGA VEREDA CONDINA SECTORES
GUACARI, VILLALUZ Y SU ÁREA DE INFLUENCIA"**

administrativas, la prestación de los servicios públicos esenciales, la integridad de las redes vitales y la infraestructura básica.

3. El dinamismo de la emergencia para desestabilizar el equilibrio existente y para generar nuevos riesgos y desastres.

4. La tendencia de la emergencia a modificarse, agravarse, reproducirse en otros territorios y poblaciones o a perpetuarse.

5. La capacidad o incapacidad de las autoridades de cada orden para afrontar las condiciones de la emergencia.

6. El elemento temporal que agregue premura y urgencia a la necesidad de respuesta.

7. La inminencia de desastre o calamidad pública con el debido sustento fáctico."

Que conforme a las normas transcritas y teniendo en cuenta los elementos fácticos que se indican a continuación se evidencia: serio peligro e incluso riesgo potencial a los bienes jurídicos de las personas; por tratarse de un evento que amenaza la vida, la integridad personal, la subsistencia digna, la vivienda, la familia, los bienes patrimoniales esenciales y los derechos fundamentales económicos y sociales de las personas que habitan los sectores ya mencionados, quienes son sujetos de protección por parte de todas las autoridades.

Esta situación ha afectado seriamente los bienes jurídicos de la colectividad y la Institución Educativa del sector, los cuales se encuentran en peligro, ya que en la actualidad la banca de la vía está afectada, no hay acceso a la Institución Educativa y de transitar por estos sectores se pondría en serio peligro la integridad física de los estudiantes, padres de familia y/o acudientes, docentes y personas que los colindan; lo que genera la imposibilidad de garantizar el normal funcionamiento del retorno a clases y la pérdida de la infraestructura vial, aunado a la afectación de los servicios públicos esenciales de transporte, toda vez que la vía se encuentra obstruida; alcantarillado, en el sentido en que se ha impedido la construcción del "Plan maestro de alcantarillado" en dichos sectores por parte de la Secretaría de Desarrollo Rural; medio ambiente sano, por cuanto la no construcción de este plan maestro, genera contaminación a la quebrada el oso y a la educación, por el riesgo inminente que representa la no intervención inmediata a dicho talud, lo que impediría; como ya se mencionó, el retorno normal a clases y en términos generales, afectación a la integridad de las redes vitales y la infraestructura básica de este sector.



ALCALDÍA DE PEREIRA

DECRETO No. 1031

Versión: 3

Fecha: 06-16

Página 5 de 12

29 DIC 2016

"POR MEDIO DEL CUAL SE DECLARA LA CALAMIDAD PÚBLICA EN EL CORREGIMIENTO DE TRIBUNAS CÓRCEGA VEREDA CONDINA SECTORES GUACARI, VILLALUZ Y SU ÁREA DE INFLUENCIA"

La dinámica de este proceso de remoción de masa es cambiante e involucra un gran número de factores, por lo cual de no tomar las medidas inmediatas, el dinamismo de esta situación podría desestabilizar el frágil equilibrio logrado con las medidas tomadas; situación que de cambiar puede generar nuevos riesgos y desastres, extendiéndose incluso a los sectores aledaños.

Esta situación por su magnitud y recursos exigentes, escapa a la capacidad de respuesta urgente, que exige afrontar las condiciones de amenaza planteadas, lo que podría generar que la emergencia se modifique, agrave y perpetúe.

La magnitud del movimiento de masas en el corregimiento de Tribunales Córcega vereda Condina sectores Guacari, Villaluz y su área de influencia de la ciudad de Pereira es evidente; por lo cual, el potencial de daños que ello representa dan premura y urgencia a la necesidad de respuesta, por parte de las autoridades.

Lo anterior se evidencia con los resultados de los diferentes conceptos más recientes desarrollados por el ingeniero DIEGO A. RIOS ARANGO, quien expuso que con relación al talud, se presenta una situación elevada de riesgo por deslizamiento, ante la posibilidad de colapso inminente, fundamentando este concepto en los siguientes términos:

- a). "Se trata de un talud que representa el "nacimiento" de la quebrada El Oso y por lo tanto hidrogeológicamente hablando, siempre va a ser una zona o sector de captación natural de aguas subsuperficiales o freáticas, que incrementan en periodos invernales, a las aguas de escorrentía que de hecho son abundantes en esta temporada, esta situación particular hace que se tenga una sobrecarga importante y una disolución de partículas de suelo interno, muy elevada, afectando en mucho el nivel de servicio del talud".
- b). "En suma a la solicitud por nivel de servicio se tiene que la zona está cargada en razón a que la parte alta del talud posee una vía (acceso al colegio) y la existencia de viviendas".
- c). "Posterior a los primeros deslizamientos y al ir perdiendo suelo de soporte el talud fue adquiriendo una tipología de falla denominada "retrogresiva" la cual dejaba al terreno ante un escarpe cada vez más alto y más empinado, situación que propende por un nuevo desprendimiento, al incrementar la altura y pendiente del talud".
- d). "Finalmente y tras la exploración de suelos efectuada en la zona, todo este panorama de falla se desarrolla en un terreno de condiciones físico-mecánicas muy reducidas tratándose de suelos de tipo limos arcillosos y arcillosos propios de la



ALCALDÍA DE PEREIRA

1031

DECRETO No.

29 DIC 2016

Versión: 3

Fecha: 06-16

Página 6 de 12

**"POR MEDIO DEL CUAL SE DECLARA LA CALAMIDAD PÚBLICA EN EL
CORREGIMIENTO DE TRIBUNAS CÓRCEGA VEREDA CONDINA SECTORES
GUACARI, VILLALUZ Y SU ÁREA DE INFLUENCIA"**

meteorización de flujos piroclásticos que muestran una alta humedad, alta plasticidad y baja competencia mecánica".

e). "Todo lo anterior enmarcado en un escenario estático, es decir, este panorama de falla NO ha sufrido los efectos de un sismo fuerte, que de presentarse elevaría la solicitud de resistencia a niveles probablemente superiores a los que podrían soportarse".

Finalmente concluyó: "(...) este sector involucra los tres aspectos descritos al principio (Pág. 1 - Concepto técnico) como principales detonantes de deslizamiento y a medida que se han ido presentando eventos de falla (cada vez más frecuentes y de mayor magnitud) se han ido igualmente involucrando aspectos determinantes del riesgo (vulnerabilidad x amenaza) más severos, tales como, pérdida de banca, población vulnerable más involucrada con la zona de falla (estudiantes de colegio y moradores de viviendas en la parte alta del talud), cercanía a viviendas, base de talud inestable, mayor afloramiento de aguas, mayor pendiente de terreno, suelos o materiales menos competentes de base; por solo destacar lo más evidente".

Evidenciando en dicho informe no solo un escenario caótico, sino también, resaltando la necesidad de intervenir cuanto antes so pena de tener que hacerlo en condiciones que podrían alcanzar magnitudes superlativas en términos de compromiso social, costos y en general situaciones de riesgo.

El profesional adscrito a la DOPAD, geógrafo JOSÉ DARÍO MORENO, quién emitió concepto técnico a raíz de la visita a seguimiento efectuada el 23 de diciembre de 2016, en el que se indica: "El punto que se encuentra sobre la vía que sirve de ingreso al colegio José Antonio Galán, se proyecta un descole de aguas lluvias. Se han presentado varios movimientos en masa de tipo deslizamiento rotacional altamente activo a causa de las lluvias, este punto ha estado en permanente monitoreo".

"En la visita se constató el retroceso de la corona del movimiento, con lo cual se perdió la banca de la vía afectando de manera definitiva la transitabilidad por la vía. Este evento aumento el estado de riesgo para las viviendas existentes en la zona, al acercarse la cabecera del movimiento hacia las edificaciones".

"En las obras de construcción del PMA (Plan Maestro Alcantarillado) de Guacarí se activaron movimientos en masa que rompieron la red de alcantarillado tendido, estos deslizamientos ya afectaron la red tendida de alcantarillado, generaron la pérdida de una parte importante de la banca de la vía ahora amenazan 2 viviendas localizadas en las inmediaciones".



ALCALDIA DE PEREIRA

DECRETO No.

1031

29 DIC 2016

Versión: 3

Fecha: 06-16

Página 7 de 12

**"POR MEDIO DEL CUAL SE DECLARA LA CALAMIDAD PÚBLICA EN EL
CORREGIMIENTO DE TRIBUNAS CÓRCEGA VEREDA CONDINA SECTORES
GUACARI, VILLALUZ Y SU ÁREA DE INFLUENCIA"**

Aunado a lo anterior, realizó una descripción de la vulnerabilidad informando: "La corona de los deslizamientos afectó la vía de acceso a varias veredas además de a la Institución Educativa José Antonio Galán, la mayoría de los estudiantes del colegio deberán caminar junto a la vía Pereira - Armenia y la variante Sur - Sur al reinicio de las clases del próximo año, también se hace más latente el riesgo para los bienes, la vida y la integridad de las personas que habitan las viviendas más cercanas al punto crítico".

Además, preciso: "Es inminente, que de no intervenir oportunamente la activación del deslizamiento se afectara la estabilidad de las 2 viviendas, lo que pone en alto riesgo la integridad física y la vida de las 2 familias y en especial para los 4 niños que allí habitan. Por este punto crítico transitaban diariamente 1.710 niños, 77 docentes que van hacia el colegio José Antonio Galán, además de las aproximadamente 500 personas que hoy tendrán que desplazarse varios kilómetros para poder acceder al colegio".

Concluyendo que "dado el comportamiento de las condiciones meteorológicas el IDEAM generó una alerta roja por deslizamientos para el municipio de Pereira, lo cual nos hace inferir que es posible se acelere el proceso de movimiento en masa. De no realizarse las obras de estabilidad en el menor tiempo posible, el agravamiento del proceso de remoción en masa exigirá mayores recursos económicos y materiales para su estabilización. El fallo total del punto crítico puede conllevar la pérdida de la transitabilidad para varias veredas del sector; además, de la afectación al servicio de educación".

A su vez, la Secretaría de Desarrollo Rural emitió comunicación, en donde la ingeniera JOHANA VARELA, puso en conocimiento los riesgos potenciales del talud; cuyos textos hacen parte integrante del presente decreto.

Que si bien la ciudad de Pereira no cuenta con estudios de riesgo y vulnerabilidad del sector en mención, es evidente que existe una afectación seria producto de un evento natural, que amenaza con agravarse, por cuanto encuentra condiciones propicias de vulnerabilidad tanto en las personas como sus bienes, alterando de forma intensa, grave y extendida las condiciones normales de habitabilidad de la población, no solo del sector sino en los sectores aledaños, que demandan la ejecución de acciones de respuesta, rehabilitación y reconstrucción, lo que configura el elemento temporal que agrega premura y urgencia a la necesidad de respuesta.

Que teniendo en cuenta los anteriores argumentos fácticos es inminente la necesidad de declarar la calamidad Pública, por cuanto se cumplen las condiciones establecidas en el artículo 59° de la Ley 1523 de 2012 para la declaratoria por



ALCALDÍA DE PEREIRA

DECRETO No.

29 DIC 2016

Versión: 3

Fecha: 06-16

Página 8 de 12

"POR MEDIO DEL CUAL SE DECLARA LA CALAMIDAD PÚBLICA EN EL CORREGIMIENTO DE TRIBUNAS CÓRCEGA VEREDA CONDINA SECTORES GUACARI, VILLALUZ Y SU ÁREA DE INFLUENCIA"

cuanto: a) La vida, la integridad personal, la subsistencia digna, la vivienda, la familia, la educación, los bienes patrimoniales esenciales y derechos fundamentales, económicos y sociales de las personas se encuentran en peligro; b) El Orden público material, social, económico y ambiental, la vigencia de las instituciones políticas y administrativas, la prestación de los servicios públicos esenciales y derechos fundamentales, económicos y sociales de las personas está en peligro; c) El dinamismo de la emergencia refleja un potencial de daño importante en este sector de la Ciudad; d) La situación presenta una tendencia a agravarse. e) El paso del tiempo y la posibilidad de eventos climáticos agrega premura y urgencia a la necesidad. f) Es inminente la ocurrencia de una calamidad pública en corregimiento de Tribunas Córcega vereda Condina sectores Guacari, Villaluz y su área de influencia, con connotaciones significativas para la vida de las personas y niños que transitan y colindan por estos sectores.

Que con ocasión a los hechos descritos y los argumentos jurídicos, se sustenta debidamente la urgencia de declarar una calamidad pública; por cuanto, como se ha señalado el desprendimiento total del talud es inminente, de no ser intervenido totalmente a la mayor brevedad, generará la pérdida completa de la vía, las viviendas más cercanas, el servicio de alcantarillado y la parálisis de obras del plan maestro.

Que el Consejo Municipal de Gestión del Riesgo de Desastres, creado mediante el Decreto Municipal No 787 del 20 de octubre del 2015, de conformidad con lo dispuesto en Art. 57 de la Ley 1523 de 2012, en reunión celebrada el día 27 de diciembre de 2016 dio su concepto favorable para la declaración de calamidad pública en el corregimiento de Tribunas Córcega vereda Condina sectores Guacari, Villaluz y su área de influencia del municipio de Pereira, como consta en el ACTA No.005-2016 de esa fecha, cuyas consideraciones allí establecidas se entienden como parte integrante del presente acto.

Que las entidades integrantes del Consejo Municipal de Gestión del Riesgo, formularán el plan de acción específico de conformidad con lo establecido en el artículo 61º de la ley 1523 de 2012, cuyas actividades serán ejecutadas por todos los miembros del Consejo, junto con las instancias y dependencias de todo orden, así como empresas del sector privado a quienes se les asignarán sus responsabilidades en ese documento.

Que para el desarrollo del plan de acción específico se deberá tener en cuenta: a) La estabilidad de la banca vial, a fin de que se proporcione un paso provisional de los estudiantes, padres de familia y/o acudientes, docentes y personas que transitan por la vía; b) El análisis para la interposición de una servidumbre de tránsito, que



ALCALDIA DE PEREIRA

---1031
DECRETO No. 29 DIC 2016

Versión: 3

Fecha: 06-16

Página 9 de 12

"POR MEDIO DEL CUAL SE DECLARA LA CALAMIDAD PÚBLICA EN EL CORREGIMIENTO DE TRIBUNAS CÓRCEGA VEREDA CONDINA SECTORES GUACARI, VILLALUZ Y SU ÁREA DE INFLUENCIA"

permita tener un acceso provisional; c) Las Obras de mitigación fase 1 – estabilización de taludes; d) La Recuperación del tránsito peatonal; e) El desarrollo de los procedimientos necesarios que proporcionen garantías suficientes a los moradores de las viviendas colindantes al talud, para evitar un colapso de las mismas, o en su defecto se garantice la reubicación y el subsidio de arrendamientos temporales hasta la estabilización de la situación suscitada en los sectores ya referidos; f) Obras de mitigación fase 2 – confinamientos; g) Diagnóstico de los sectores declarados con la calamidad para la intervención del talud, que permita estabilizar los deslizamientos y el comportamiento del mismo, con el objetivo de evitar que las obras de mitigación puedan generar un sobre costo; h) La recuperación del tránsito vehicular; i) Diagnóstico de acciones complementarias; j) La recuperación de la normalidad.

Este plan de acción se desarrollará en lo que sea pertinente en concordancia con los términos señalados anteriormente y según lo dispuesto en la reunión del Consejo de Gestión de Riesgo, por el Dr. Raúl Murillo Director Operativo en la Secretaría de Desarrollo Rural, en donde se presentó un presupuesto aproximado, para la construcción de un muro de contención; no obstante, el plan de acción deberá contemplar la interventoría, las observaciones y nuevos diagnósticos y el restablecimiento de la banca vial.

Que este hecho de calamidad generado por una situación constitutiva de fuerza mayor, demanda actuaciones inmediatas de las autoridades municipales. El alcalde notificará a las autoridades policivas, en materia de educación, judiciales y demás, con la finalidad de que se proteja la vida, la integridad personal, la subsistencia digna, la salud, la vivienda, la familia, los bienes patrimoniales esenciales y los derechos fundamentales económicos y sociales de las personas, conforme a lo preceptuado en el artículo 59 de la ya referida normatividad (ley 1523 de 2012).

Que el Artículo 65 de la ley 1523 de 2012 estipula el régimen normativo, donde se establece que "Declaradas situaciones de desastre o calamidad pública, conforme a lo dispuesto en el Capítulo VI de esta ley, en la misma norma se determinará el régimen especial aplicable de acuerdo con los antecedentes, la naturaleza, la magnitud y los efectos del desastre o calamidad pública. Las normas versarán entre otras materias sobre contratación del Estado, empréstitos, control fiscal de recursos; ocupación, adquisición, expropiación, demolición de inmuebles e imposición de servidumbres; reubicación de asentamientos, solución de conflictos, moratoria o refinanciación de deudas, suspensión de juicios ejecutivos, créditos para afectados, incentivos para la rehabilitación, reconstrucción y el desarrollo sostenible; administración y destinación de donaciones y otras medidas tendientes a garantizar el regreso a la normalidad".



ALCALDÍA DE PEREIRA

1031
DECRETO No. 129 DIC 2016

Versión: 3
Fecha: 06-16
Página 10 de 12

"POR MEDIO DEL CUAL SE DECLARA LA CALAMIDAD PÚBLICA EN EL CORREGIMIENTO DE TRIBUNAS CÓRCEGA VEREDA CONDINA SECTORES GUACARI, VILLALUZ Y SU ÁREA DE INFLUENCIA"

De acuerdo con lo anterior, el régimen de de contratación que regirá para la ejecución de los recursos que se gestionen y se apropien para conjurar la calamidad que se declara, será el previsto en la ley 80 de 1993, ley 1150 de 2007 y normas concordantes.

Que el municipio de Pereira, adelantará la gestión de recursos para atender la emergencia que se viene presentando, debido a los movimientos de masa y el comportamiento que ha tenido el talud de gran magnitud ubicado en el corregimiento de Tribunlas Córcega vereda Condina sectores Guacari, Villaluz y su área de influencia, comprometiendo como ya se indicó, la banca de la vía de acceso y amenazando la integridad física de estudiantes, padres de familia y/o acudientes, docentes y personas que circulan por este sector; además, de la amenaza que representa a las viviendas colindantes. Igualmente, se establecerá la participación de entidades públicas, privadas y comunitarias organizadas, (en su forma y modalidad), acorde al art. 62 de la ley 1523 de 2012, igualmente lo ordenado en el art. 61 de la misma ley, en cuanto a los planes de acción específicos para la rehabilitación y reconstrucción; así como las modificaciones a la declaratoria de situación de calamidad pública.

Que hacen parte integral del presente Decreto; 1. Decreto No. 1015 de 2016 del 26 de diciembre de 2016, por medio del cual el Alcalde de Pereira Dr. Juan Pablo Gallo Maya, delega a la Dra. Carolina Cardona Tobón, actual secretaria de Desarrollo Rural, la asistencia y participación en la reunión extraordinaria del Consejo Municipal para la Gestión del Riesgo; 2. Acta de reunión No. 5 del 27 de diciembre de 2016 que consta de 10 folios. 3. Concepto técnico emitido por la DOPAD con Rad No. 24288 del 29 de diciembre de 2016, en donde se detalla la descripción de la situación, amenaza y vulnerabilidad con ocasión a la visita efectuada el 23 de diciembre de 2016. 4. Concepto emitido por el Ingeniero Civil DIEGO A. RÍOS ARANGO, quién fue invitado a la reunión extraordinaria del Consejo Municipal de Gestión de Riesgo, quién previo a lo expuesto en la reunión, efectuó visita al talud y sector colindante y con ocasión a los hallazgos expidió el respectivo concepto técnico de fecha 28 de diciembre de 2016. 5. Comunicaciones emitidas por la Secretaría de Desarrollo Rural, en donde ponen en conocimiento el riesgo inminente del talud. 6. Plano de delimitación geográfica del corregimiento de Tribunlas Córcega vereda Condina sectores Guacari, Villaluz y su área de influencia del municipio de Pereira.

En mérito de lo expuesto:



ALCALDÍA DE PEREIRA

43
---1031

DECRETO No.

29 DIC 2016

Versión: 3

Fecha: 06-16

Página 11 de 12

**"POR MEDIO DEL CUAL SE DECLARA LA CALAMIDAD PÚBLICA EN EL
CORREGIMIENTO DE TRIBUNAS CÓRCEGA VEREDA CONDINA SECTORES
GUACARÍ, VILLALUZ Y SU ÁREA DE INFLUENCIA"**

DECRETA:

ARTÍCULO PRIMERO: Declaratoria.- Declarar la situación de calamidad pública para la atención inmediata de los eventos presentados con ocasión al talud de gran magnitud ubicado en el corregimiento de Tribunas Córcega vereda Condina sectores Guacarí, Villaluz y su área de influencia de la ciudad de Pereira, que se demarcan geográficamente en el plano adjunto, el cual hace parte integrante de este decreto; de conformidad con la parte considerativa de este decreto.

ARTÍCULO SEGUNDO: Plan de acción específico.- El plan de acción específico será elaborado y coordinado en su ejecución por el Consejo Municipal de Gestión del Riesgo de Desastres del Municipio de Pereira, en los términos señalados en la parte motiva. La Dirección Operativa de Prevención y Atención de Desastres, a través de su director operativo o quien haga sus veces, junto con la Secretaría de Desarrollo Rural hará el seguimiento y evaluación del plan de acción específico. El Director Operativo de Prevención y Atención a Desastres, o quien haga sus veces, remitirá a la Coordinación Departamental de Gestión de Riesgo los resultados del seguimiento y evaluación al plan de acción específico; quien a su vez lo pondrá en conocimiento a la Unidad Nacional para la Gestión del Riesgo de la Presidencia de la República.

ARTÍCULO TERCERO: Aprobación del Plan.- Una vez aprobado el Plan de Acción Específico por parte del Consejo Municipal de Gestión del Riesgo será ejecutado por todos sus miembros, junto con las demás dependencias del orden municipal, así como por las entidades del sector privado que se vinculen y a quienes se les fijaran las tareas respectivas en el documento.

PARAGRAFO: Término.- El término para la elaboración y aprobación del plan de acción específico no podrá exceder de un mes a partir de la expedición del presente decreto.

ARTÍCULO CUARTO: Régimen Contractual. La actividad contractual se llevará a cabo de conformidad con lo establecido en Capítulo VII Régimen Especial para Situaciones de Desastre y Calamidad Pública de la Ley 1523 de 2012, la Ley 80 de 1993 y la Ley 1150 de 2007.

ARTÍCULO QUINTO: Normatividad. Será la establecida en la Ley 80 de 1993, Ley 1150 de 2007 y Ley 1523 de 2012; en el Plan de Acción que apruebe el Consejo Municipal de Gestión del Riesgo se establecerán las demás normas necesarias para la ocupación, adquisición, expropiación, demolición de inmuebles e imposición de servidumbres, solución de conflictos, moratoria o refinanciación de deudas, créditos



ALCALDÍA DE PEREIRA

---1031

DECRETO No.

29 DIC 2016

Versión: 3

Fecha: 06-16

Página 12 de 12

**"POR MEDIO DEL CUAL SE DECLARA LA CALAMIDAD PÚBLICA EN EL
CORREGIMIENTO DE TRIBUNAS CÓRCEGA VEREDA CONDINA SECTORES
GUACARI, VILLALUZ Y SU ÁREA DE INFLUENCIA"**

para afectados, incentivos para la rehabilitación, reconstrucción y el desarrollo sostenible; administración y destinación de donaciones y otras medidas tendientes a garantizar el regreso a la normalidad.

ARTÍCULO SEXTO: Una vez celebrados los contratos o convenios en virtud de la declaratoria de la situación de calamidad, éstos y el presente acto administrativo junto con los expedientes de los antecedentes administrativos de la actuación y de las pruebas de los hechos se enviarán a la Contraloría Municipal de conformidad con los arts. 42 y 43 de la ley 80 de 1993 y demás normas concordantes.

ARTÍCULO SÉPTIMO: Vigencia.- El presente decreto tendrá una vigencia de seis (6) meses a partir de su publicación y podrá prorrogarse hasta por seis (6) meses más, previo concepto favorable del Consejo Municipal de Gestión del Riesgo.

PÚBLIQUESE, COMUNÍQUESE Y CÚMPLASE,

Dada en Pereira a los 29 días del mes de diciembre de 2016.

CARLOS ALBERTO MAYA LÓPEZ
Alcalde de Pereira (E)

LILIANA GIRALDO GOMEZ
Secretaría Jurídica

ADRIANA VALLEJO DE LA PAVA
Secretaria de Gobierno

Revisión Legal:

Aprobó: ALEXANDER GALINDO LÓPEZ Coordinador CMGRD / Director Operativo DOPAD

Firma:

Proyectó y Elaboró: MARCELA PÉREZ MARÍN - Abogada Contratista DOPAD

Firma:

Por: *[Firma]*
D.O. Contraloría (E)



DECRETO No. 120 DE 26 FEB 2018

Versión: 01

Fecha de Vigencia: Noviembre 14 de 2017

Por medio del cual se hacen unas modificaciones en el Presupuesto de Ingresos y Gastos del Municipio de Pereira correspondiente a la presente vigencia fiscal del año 2018.

EL ALCALDE DE PEREIRA, en uso de sus facultades legales, en especial las conferidas por el Acuerdo 8 de 2014 (Estatuto Orgánico de Presupuesto del Municipio de Pereira) y,

CONSIDERANDO

Que la Secretaría de Salud y Seguridad Social, mediante oficio N° 6769 del 16 de febrero del presente año, solicita la reducción de recursos del Sistema General de Participaciones Salud Pública por valor de \$477.801.809 de acuerdo a los documentos de distribución de tales recursos publicados por el Departamento Nacional de Planeación, reduciendo de la misma manera los proyectos financiados con estos recursos.

Que es deber de las entidades del Estado, con base en las normas existentes y en especial las contempladas en el Estatuto Orgánico de Presupuesto, hacer los ajustes necesarios y oportunos de tal manera que se pueda lograr una sana y acertada ejecución presupuestal.

Que en los artículos 95 y 96 del Acuerdo N° 8 de 2014 (Estatuto Orgánico de Presupuesto del Municipio de Pereira), se faculta al Alcalde Municipal de Pereira para que mediante decreto efectúe, en cualquier mes del año fiscal, las reducciones que se requieran en el presupuesto de ingresos y gastos, cuando se presente este tipo de situaciones.

Por lo anteriormente expuesto,

DECRETA:

ARTICULO PRIMERO.- Reducir el Presupuesto de Ingresos en la suma de CUATROCIENTOS SETENTA Y SIETE MILLONES OCHOCIENTOS UN MIL OCHOCIENTOS NUEVE PESOS (\$477.801.809), así:

CODIGO	REGLON RENTISTICO	VALOR (\$)
3	FONDOS ESPECIALES	477.801.809
3.1	FONDO MUNICIPAL DE SALUD	477.801.809
3.1.3	INGRESOS PARA ACCIONES EN SALUD PUBLICA	477.801.809
3.1.3.1	Ingresos Corrientes	477.801.809
3.1.3.1.1	Sistema General de Participaciones	477.801.809

ARTICULO SEGUNDO.- Reducir el Presupuesto de Gastos en la suma de CUATROCIENTOS SETENTA Y SIETE MILLONES OCHOCIENTOS UN MIL OCHOCIENTOS NUEVE PESOS (\$477.801.809), así:





ALCALDÍA DE PEREIRA

DECRETO No. 120 DE

26 FEB 2018

Versión: 01

Fecha de Vigencia: Noviembre 14 de 2017

Por medio del cual se hacen unas modificaciones en el Presupuesto de Ingresos y Gastos del Municipio de Pereira correspondiente a la presente vigencia fiscal del año 2018.

SECCION 13 – SECRETARIA DE SALUD PÚBLICA Y SEGURIDAD SOCIAL:

CODIGO	SUBPROGRAMA	VALOR (\$)	PROYECTO
3.2.9	TODOS CON ASEGURAMIENTO EN SALUD	5.392.375	
3.2.9.21	Todos Asegurados con Calidad y Equidad	5.392.375	
3.2.9.21.1.3	EGRESOS ACCIONES EN SALUD PÚBLICA	5.392.375	16710021
3.2.10	SALUD PÚBLICA Y SOCIAL	472.409.434	
3.2.10.23	Instituciones y Hogares Saludables	106.664.682	
3.2.10.23.1.3	EGRESOS ACCIONES EN SALUD PÚBLICA	18.363.553	16810015
3.2.10.23.4.3	EGRESOS ACCIONES EN SALUD PÚBLICA	88.301.129	16710032
3.2.10.24	Un Inicio para la Vida	29.154.661	
3.2.10.24.2.3	EGRESOS ACCIONES EN SALUD PÚBLICA	15.604.609	16710026
3.2.10.24.3.3	EGRESOS ACCIONES EN SALUD PÚBLICA	13.550.052	16710013
3.2.10.25	Todos por un Ambiente Saludable	86.888.033	
3.2.10.25.1.3	EGRESOS ACCIONES EN SALUD PÚBLICA	69.645.987	16710019
3.2.10.25.2.3	EGRESOS ACCIONES EN SALUD PÚBLICA	17.242.046	16810012
3.2.10.26	Vida Saludable para Todos	249.702.058	
3.2.10.26.2.3	EGRESOS ACCIONES EN SALUD PÚBLICA	14.533.399	16710038
3.2.10.26.3.3	EGRESOS ACCIONES EN SALUD PÚBLICA	20.637.366	16810013
3.2.10.26.4.3	EGRESOS ACCIONES EN SALUD PÚBLICA	68.458.870	16710100
3.2.10.26.5.3	EGRESOS ACCIONES EN SALUD PÚBLICA	86.736.608	16810034
3.2.10.26.6.3	EGRESOS ACCIONES EN SALUD PÚBLICA	21.205.436	16810011
3.2.10.26.7.3	EGRESOS ACCIONES EN SALUD PÚBLICA	38.130.379	16710019



[Firma]



ALCALDIA DE PEREIRA

DECRETO No. 120 DE 26 FEB 2018

Versión: 01

Fecha de Vigencia: Noviembre 14 de 2017

Por medio del cual se hacen unas modificaciones en el Presupuesto de Ingresos y Gastos del Municipio de Pereira correspondiente a la presente vigencia fiscal del año 2018.

ARTICULO TERCERO.- El presente acto rige a partir de la fecha de expedición.

PUBLIQUESE Y CÚMPLASE

JUAN PABLO GALLO MAYA
Alcalde de Pereira

CARLOS ALBERTO MAYA LÓPEZ
Secretario de Hacienda

LILIANA GIRALDO GÓMEZ
Secretaria Jurídica

RODRIGO GALLEGO GONZÁLEZ
Subsecretario de Asuntos Financieros

Revisión Legal:

Proyectó y Elaboró: Arcadio Daza Oñate / Contraloría

Néstor Ospina





ALCALDIA DE PEREIRA

DECRETO No. 121 DE 26 FEB 2018

Versión: 01

Fecha de Vigencia: Noviembre 14 de 2017

Por medio del cual se hacen unas modificaciones en el Presupuesto de Ingresos y Gastos del Municipio de Pereira correspondiente a la presente vigencia fiscal del año 2018.

EL ALCALDE DE PEREIRA, en uso de sus facultades legales, en especial las conferidas por el artículo 26 del Acuerdo N° 36 de 2017 y,

CONSIDERANDO

Que los recursos del balance de fondos comunes liquidados a 31 de Diciembre de 2017 ascendieron a la suma de \$57.385.655.106, de cuyo valor se incorporó en el presupuesto inicial la suma de \$13.000.000.000 y mediante decretos de la presente vigencia se ha incorporado la suma de \$21.238.966.300, quedando pendiente por adicionar \$23.146.688.806.

Que la Administración Municipal requiere desarrollar proyectos de inversión en las secretarías de Infraestructura y Competitividad, para lo cual es necesario hacer la correspondiente adición de los anteriores recursos.

Que el artículo 26 del Acuerdo N° 36 de 2017 establece: "El Alcalde Municipal podrá incorporar al Presupuesto de Ingresos y Gastos durante el transcurso de la vigencia fiscal del año 2018 los ingresos con destinación específica, incluidos aquellos recursos provenientes de convenios con las entidades descentralizadas del orden municipal. Igualmente hará por Decreto la incorporación de los recursos del balance liquidados a 31 de diciembre del año 2017

Esta disposición rige igualmente para los establecimientos públicos que hacen parte del Presupuesto General del Municipio, incorporación que harán mediante sus propios actos administrativos.

Los actos Administrativos mediante los cuales se hacen tales modificaciones serán enviados al Concejo Municipal"

Por lo anteriormente expuesto,

DECRETA:

ARTÍCULO PRIMERO: Adicionar el Presupuesto de Ingresos en la suma de VEINTITRES MIL CIENTO CUARENTA Y SEIS MILLONES SEISCIENTOS OCHENTA Y OCHO MIL OCHOCIENTOS SEIS PESOS (\$23.146.688.806), así:

CODIGO	REGLON RENTISTICO	VALOR (\$)
2	RECURSOS DE CAPITAL	23.146.688.806
2.5	RECURSOS DEL BALANCE	23.146.688.806
2.5.0.0.1	De Fondos Comunes	23.146.688.806



Página 1 de 2



ALCALDIA DE PEREIRA

DECRETO No. 121 DE 26 FEB 2018

Versión: 01

Fecha de Vigencia: Noviembre 14 de 2017

Por medio del cual se hacen unas modificaciones en el Presupuesto de Ingresos y Gastos del Municipio de Pereira correspondiente a la presente vigencia fiscal del año 2018.

ARTICULO SEGUNDO: Adicionar el Presupuesto de Gastos en la suma de VEINTITRES MIL CIENTO CUARENTA Y SEIS MILLONES SEISCIENTOS OCHENTA Y OCHO MIL OCHOCIENTOS SEIS PESOS (\$23.146.688.806), así:

SECCION 07- SECRETARIA DE INFRAESTRUCTURA:

CÓDIGO	SUBPROGRAMA	VALOR (\$)	PROYECTO
3.9.5.9	Infraestructura para la Competitividad	22.796.688.806	61310013

SECCION 16- SECRETARIA DE DESARROLLO ECONÓMICO Y COMPETITIVIDAD:

CÓDIGO	SUBPROGRAMA	VALOR (\$)	PROYECTO
3.13.4.8	TIC Para el Desarrollo	350.000.000	16810004

ARTICULO TERCERO: El presente acto rige a partir de la fecha de expedición.

PUBLÍQUESE Y CÚMPLASE

JUAN PABLO GALLO MAYA
Alcalde de Pereira

CARLOS ALBERTO MAYA LÓPEZ
Secretario de Hacienda

LILIANA GIRALDO GÓMEZ
Secretaria Jurídica

RODRIGO GALLEGO GONZÁLEZ
Subsecretario de Asuntos Financieros

Revisión Legal: *[Firma]*
Proyecto y Elaboró: Arcadio Daza Oñate / Contadista

[Firma]



**LA PROFESIONAL ESPECIALIZADA COORDINADORA ADMINISTRATIVA
DEL AREA METROPOLITANA CENTRO OCCIDENTE**

CERTIFICA QUE:

La Gaceta Metropolitana Ordinaria Número 22, fue revisada se tuvieron a la vista todos los documentos originales con sus respectivas firmas el cual reunió los requisitos necesarios para su publicación.

Para constancia, se firma a los Veintiocho (28) días del mes De Febrero de dos mil dieciocho (2018).



DIANA PAOLA OSPINA BARRERA
Coordinadora Administrativa