



GACETA METROPOLITANA EXTRAORDINARIA

No.15

Edición: febrero 15 de 2023

Junta Metropolitana

CARLOS ALBERTO MAYA LOPEZ
MUNICIPIO DE PEREIRA

JORGE DIEGO RAMOS CASTAÑO
ALCALDE DE DOSQUEBRADAS

JOSE VILLADA MARIN
ALCALDE DE LA VIRGINIA

JOSE MARIA PINEDA
REPRESENTANTE MUNICIPIO DE DOSQUEBRADAS Y LA
VIRGINIA

JAVIER CASTAÑO MEJIA
REPRESENTANTE CONCEJO DE PEREIRA

EDUARDO ARIAS PINEDA
REPRESENTANTE DE LAS ONG AMBIENTALES

DANIEL PALACIOS
VICEMINISTRO DE RELACIONES POLITICAS

NICOLAS ALBEIRO BETANCURTH VILLA
DIRECTOR



PEREIRA

Contenido

DECRETO MUNICIPAL

DECRETO No. 000121 DE FEBRERO 14 DE 2023 "POR MEDIO DEL CUAL SE DECLARA EL RETORNO A LA NORMALIDAD DE LA CALAMIDAD PÚBLICA DECRETADA MEDIANTE DECRETO MUNICIPAL No. 0328 DEL 9 DE FEBRERO DE 2022 "POR MEDIO DEL CUAL SE DECLARA LA CALAMIDAD PÚBLICA EN EL MUNICIPIO DE PEREIRA POR EL DESLIZAMIENTO EN LA LADERA NORTE DEL RIO OTÚN QUE AFECTO LA COMUNA DEL RIO OTUN EN EL MUNICIPIO DE PEREIRA" PRORROGADA POR EL DECRETO MUNICIPAL No. 0970 DE 08 AGOSTO 2022"



DECRETO No. 000121 DE 14 FEBRERO 2023

Version: 01

Fecha de Vigencia: noviembre 14 de 2017

POR MEDIO DEL CUAL SE DECLARA EL RETORNO A LA NORMALIDAD DE LA CALAMIDAD PÚBLICA DECRETADA MEDIANTE DECRETO MUNICIPAL No. 0328 DEL 9 DE FEBRERO DE 2022 "POR MEDIO DEL CUAL SE DECLARA LA CALAMIDAD PÚBLICA EN EL MUNICIPIO DE PEREIRA POR EL DESLIZAMIENTO EN LA LADERA NORTE DEL RIO OTÚN QUE AFECTO LA COMUNA DEL RIO OTUN EN EL MUNICIPIO DE PEREIRA" PRORROGADA POR EL DECRETO MUNICIPAL No. 0970 DE 08 AGOSTO 2022

EL ALCALDE MUNICIPAL DE PEREIRA, en ejercicio de sus atribuciones, en especial las conferidas en la Constitución Política, artículo 91 de la Ley 136 de 1994 modificado por el artículo 29 de la ley 1551 de 2012, el artículo 64 y siguientes de la Ley 1523 de 2012 y demás normas concordantes y,

CONSIDERANDO:

Que los alcaldes son conductores del Sistema Nacional de Gestión del Riesgo en su nivel territorial y están investidos con las competencias necesarias para conservar la seguridad, la tranquilidad y la salubridad en el ámbito de su jurisdicción.

Que los alcaldes como jefes de la administración local representan al Sistema Nacional de Gestión del Riesgo en su distrito o Municipio. El alcalde, como conductor del desarrollo local, es el responsable directo de la implementación de los procesos de gestión del riesgo en el distrito o municipio, incluyendo el conocimiento y la reducción del riesgo y el manejo de desastres en el área de su jurisdicción.

Que mediante el Decreto Municipal 239 del 17 de marzo de 2017, se conformó y organizó el Consejo Municipal de Gestión del Riesgo del Municipio de Pereira -CMGRD-, los Comités Municipales y se dictaron otras disposiciones, mismo que fue modificado por el Decreto Municipal No 668 del 05 de septiembre de 2018, el Decreto Municipal No 399 del 30 de marzo de 2020 y el Decreto Municipal No 1122 del 23 de Septiembre de 2022.

Que mediante el Decreto Municipal No. 0328 del 9 de febrero de 2022 proferido por el alcalde del Municipio de Pereira, se declaró la situación de calamidad pública, para la atención inmediata del evento presentado en el municipio de Pereira con ocasión al deslizamiento en la ladera norte del río Otún que afectó la comuna del río Otún en el municipio de Pereira.

Que el Decreto Municipal No. 0328 del 9 de febrero de 2022 mediante el cual se declaró la calamidad pública fue prorrogado mediante Decreto Municipal No. 0970 de 08 Agosto 2022.

Que conforme a lo anterior, se implementaron las acciones contempladas en el plan de acción correspondiente al acto administrativo Decreto Municipal Nro. 328 del 2022, plan que fue modificado el 20 de abril de 2022, las acciones son: Mantenimiento de sumideros entre la calle 24 y 30 con Av. Del Río, Limpieza vía entre la calle 24 y 30 con Av. Del Río,



ALGUEVARA : 02459989142722-2689187-005976451
RGALARZA : 02459989104609-2689187-005974076
SVALENCIAS : 02459987093851-2689187-005968834

Página 1 de 7



DECRETO No. 000121 DE 14 FEBRERO 2023

Version: 01

Fecha de Vigencia: noviembre 14 de 2017

POR MEDIO DEL CUAL SE DECLARA EL RETORNO A LA NORMALIDAD DE LA CALAMIDAD PÚBLICA DECRETADA MEDIANTE DECRETO MUNICIPAL No. 0328 DEL 9 DE FEBRERO DE 2022 "POR MEDIO DEL CUAL SE DECLARA LA CALAMIDAD PÚBLICA EN EL MUNICIPIO DE PEREIRA POR EL DESLIZAMIENTO EN LA LADERA NORTE DEL RIO OTÚN QUE AFECTO LA COMUNA DEL RIO OTUN EN EL MUNICIPIO DE PEREIRA" PRORROGADA POR EL DECRETO MUNICIPAL No. 0970 DE 08 AGOSTO 2022

Suspensión de servicios públicos de las viviendas afectadas por la emergencia, Definición del plan de intervención inmediata para el canal, Adecuación de infraestructura de redes de energía, Caracterización social y evaluación predial (avalúos) de las viviendas localizadas en la Av. Del Río, Relocalización, reubicación, compra o desalojo de las viviendas ubicadas en la zona de influencia del evento y otras zonas de la ciudad previo concepto de la Dirección de Gestión del Riesgo, Demolición y remoción de escombros de las viviendas que se compren, desalojen o evacuen, Diseño y construcción de obras hidráulicas y sanitarias para la zona de reubicación de afectados por la emergencia, Gestionar los actos administrativos tendientes a la exoneración del pago del impuesto predial, por la inhabitabilidad de las viviendas afectadas por la emergencia, Atención al cuadro epidemiológico de la población afectada resultante del evento ocurrido, Monitoreo psicosocial de los afectados por el movimiento en masa en el barrio San Juan de Dios, comuna Río Otún, Brindar acompañamiento a las zonas críticas en las cuales se realizó evacuación de la población, Realizar la ampliación y mejora del sistema de alertas tempranas para el monitoreo de taludes del municipio, Realizar la ampliación y mejora del sistema de alertas tempranas por inundaciones y crecientes súbita en la cuenca del río Otún, Estudios, diseños y ejecución de acciones de mitigación para la estabilización de la ladera norte del río Otún, sector Avenida del Río, Monitoreo de la dinámica del talud y fuente hídrica (Río Otún), Ayuda Humanitaria para atender la calamidad, Logística, transporte, vallas y/o cerramientos e información pública y preventiva necesaria para el conocimiento y atención de eventos asociados al fenómeno de remoción en masa y Subsidio de arrendamientos

Que en reunión del Consejo Municipal de Gestión de Riesgo llevada a cabo el 07 de febrero del año 2023 (Acta No. 1), se presentó la socialización del seguimiento al plan de acción específico para la recuperación de la calamidad pública declarada mediante Decreto Municipal 0328 de 9 de febrero de 2022 "POR MEDIO DEL CUAL SE DECLARA LA CALAMIDAD PÚBLICA EN EL MUNICIPIO DE PEREIRA POR EL DESLIZAMIENTO EN LA LADERA NORTE DEL RIO OTÚN QUE AFECTO LA COMUNA DEL RIO OTUN EN EL MUNICIPIO DE PEREIRA" prorrogada por el Decreto Municipal No. 0970 DE 08 AGOSTO 2022, por parte de la Secretaria de Planeación, como lo estipula el parágrafo 2 del artículo 61 de la Ley 1523 de 2012, explicando su nivel de cumplimiento.

Que dentro del precitado CMGRD una vez escuchado el informe de seguimiento, se manifestó que, si bien hay acciones cumplidas de las contempladas en el plan de acción, se propuso por parte del secretario técnico del Consejo Municipal de Gestión del Riesgo decretar el retorno a la normalidad con las siguientes acciones o actividades para ejecutar,



ALGUEVARA : 02459989142722-2689187-005976451
RGALARZA : 02459989104609-2689187-005974076
SVALENCIAS : 02459987093851-2689187-005968834

Página 2 de 7



DECRETO No. 000121 DE 14 FEBRERO 2023

Version: 01

Fecha de Vigencia: noviembre 14 de 2017

POR MEDIO DEL CUAL SE DECLARA EL RETORNO A LA NORMALIDAD DE LA CALAMIDAD PÚBLICA DECRETADA MEDIANTE DECRETO MUNICIPAL No. 0328 DEL 9 DE FEBRERO DE 2022 "POR MEDIO DEL CUAL SE DECLARA LA CALAMIDAD PÚBLICA EN EL MUNICIPIO DE PEREIRA POR EL DESLIZAMIENTO EN LA LADERA NORTE DEL RIO OTÚN QUE AFECTO LA COMUNA DEL RIO OTUN EN EL MUNICIPIO DE PEREIRA" PRORROGADA POR EL DECRETO MUNICIPAL No. 0970 DE 08 AGOSTO 2022

informadas por la secretaria de Planeación del Municipio de Pereira, las cuales hacen parte del PLAN DE ACCIÓN ESPECIFICO PARA LA RECUPERACIÓN:

LÍNEA INTERVENCIÓN	DE ACTIVIDAD	ENTIDAD RESPONSABLE
Vivienda	2.Relocalización, reubicación, compra o desalojo de las viviendas ubicadas en la zona de influencia del evento y otras zonas de la ciudad previo concepto de la Dirección de Gestión del Riesgo	Secretaria de Vivienda Social, Secretaria de Gobierno, Hacienda, Secretaria de Infraestructura Municipal, Secretaria Desarrollo Social
	3. Demolición y remoción de escombros de las viviendas que se compren, desalojen o evacuen	Secretaria de Infraestructura Municipal
Mitigación Del Riesgo	1. Estudios, diseños y ejecución de acciones de mitigación para la estabilización de la ladera norte del río Otún, sector Avenida del Río	CDGRD
Logística de Soporte Operacional	1. Ayuda Humanitaria para atender la calamidad	DIGER
	3. Subsidio de	DIGER





DECRETO No. 000121 DE 14 FEBRERO 2023

Version: 01

Fecha de Vigencia: noviembre 14 de 2017

POR MEDIO DEL CUAL SE DECLARA EL RETORNO A LA NORMALIDAD DE LA CALAMIDAD PÚBLICA DECRETADA MEDIANTE DECRETO MUNICIPAL No. 0328 DEL 9 DE FEBRERO DE 2022 "POR MEDIO DEL CUAL SE DECLARA LA CALAMIDAD PÚBLICA EN EL MUNICIPIO DE PEREIRA POR EL DESLIZAMIENTO EN LA LADERA NORTE DEL RIO OTÚN QUE AFECTO LA COMUNA DEL RIO OTUN EN EL MUNICIPIO DE PEREIRA" PRORROGADA POR EL DECRETO MUNICIPAL No. 0970 DE 08 AGOSTO 2022

	arrendamientos	
--	----------------	--

Que por lo anterior se puso en consideración del Consejo Municipal de Gestión de Riesgo el retorno a la normalidad de la situación de emergencia que dio lugar a la declaratoria de la calamidad pública con acciones pendientes, previo cumplimiento de lo preceptuado en el artículo 64 inciso segundo de la Ley 1523 de 2012; el cual fue aprobado, disponiendo que las actividades a ejecutar se seguirán desarrollando en cumplimiento a lo establecido en la mencionada normatividad, considerando que el término previsto en el parágrafo contenido en el artículo 64 de la ley 1523 de 2012 para la declaratoria de retorno a la normalidad, finalizo el 8 de Febrero de 2023.

Que el inciso segundo del artículo 64 de la Ley 1523 de 2012, establece "Cuando se trate de declaratoria de situación de calamidad pública, previa recomendación del consejo territorial correspondiente, *el gobernador o alcalde*, mediante decreto, declarará el retorno a la normalidad y dispondrá en el mismo cómo continuarán aplicándose las normas especiales habilitadas para la situación de calamidad pública, durante la ejecución de las tareas de rehabilitación y reconstrucción y la participación de las entidades públicas, privadas y comunitarias en las mismas". (Negrilla fuera de texto).

Que conforme a lo descrito y en virtud de lo dispuesto en el artículo 64 enunciado, es procedente decretar el retorno a la normalidad de la situación que dio lugar a la declaratoria de calamidad pública, como quiera que en el acta No. 1 del 7 de Febrero de 2023, el Consejo Municipal de Gestión del Riesgo, aprobó el retorno a la normalidad, teniendo presente que se seguirán desarrollando las actividades pendientes para dar cumplimiento a todas las tareas establecidas en el Decreto Municipal 0328 del 9 de febrero de 2022 prorrogado por el Decreto Municipal No. 0970 del 08 Agosto 2022.

En mérito de lo expuesto, el alcalde de Pereira en uso de sus atribuciones legales,

DECRETA

ARTICULO 1º. RETORNO A LA NORMALIDAD: Declarar el retorno a la normalidad en el municipio de Pereira y como consecuencia, declarar el cese de los efectos del acto



ALGUEVARA : 02459989142722-2689187-005976451
RGALARZA : 02459989104609-2689187-005974076
SVALENCIAS : 02459987093851-2689187-005968834

Página 4 de 7



DECRETO No. 000121 DE 14 FEBRERO 2023

Version: 01

Fecha de Vigencia: noviembre 14 de 2017

POR MEDIO DEL CUAL SE DECLARA EL RETORNO A LA NORMALIDAD DE LA CALAMIDAD PÚBLICA DECRETADA MEDIANTE DECRETO MUNICIPAL No. 0328 DEL 9 DE FEBRERO DE 2022 "POR MEDIO DEL CUAL SE DECLARA LA CALAMIDAD PÚBLICA EN EL MUNICIPIO DE PEREIRA POR EL DESLIZAMIENTO EN LA LADERA NORTE DEL RIO OTÚN QUE AFECTO LA COMUNA DEL RIO OTUN EN EL MUNICIPIO DE PEREIRA" PRORROGADA POR EL DECRETO MUNICIPAL No. 0970 DE 08 AGOSTO 2022

administrativo proferido mediante Decreto Municipal 0328 de 9 de febrero de 2022 "POR MEDIO DEL CUAL SE DECLARA LA CALAMIDAD PÚBLICA EN EL MUNICIPIO DE PEREIRA POR EL DESLIZAMIENTO EN LA LADERA NORTE DEL RIO OTÚN QUE AFECTO LA COMUNA DEL RIO OTUN EN EL MUNICIPIO DE PEREIRA" prorrogada por el Decreto Municipal No. 0970 del 08 Agosto 2022.

ARTICULO 2º: APLICABILIDAD DE NORMAS ESPECIALES: De acuerdo con lo establecido en el Artículo 64 Inciso 2 de la Ley 1523 de 2012, se seguirán ejecutando las demás actividades tendientes a dar cumplimiento a las disposiciones del Decreto 0328 del 9 de febrero de 2022 prorrogado por el Decreto Municipal No. 0970 del 08 de Agosto 2022 ; las cuales se configuran en:

LÍNEA INTERVENCIÓN	DE ACTIVIDAD	ENTIDAD RESPONSABLE
Vivienda	2.Relocalización, reubicación, compra o desalojo de las viviendas ubicadas en la zona de influencia del evento y otras zonas de la ciudad previo concepto de la Dirección de Gestión del Riesgo	Secretaria de Vivienda Social, Secretaria de Gobierno, Hacienda, Secretaria de Infraestructura Municipal, Secretaría Desarrollo Social
	3. Demolición y remoción de escombros de las viviendas que se compran, desalojen o evacuen	Secretaria de Infraestructura Municipal
Mitigación Del Riesgo	1. Estudios, diseños y ejecución de acciones de mitigación para la estabilización de la ladera norte del río Otún, sector	CDGRD



ALGUEVARA : 02459989142722-2689187-005976451
RGALARZA : 02459989104609-2689187-005974076
SVALENCIAS : 02459987093851-2689187-005968834

Página 5 de 7



DECRETO No. 000121 DE 14 FEBRERO 2023

Version: 01

Fecha de Vigencia: noviembre 14 de 2017

POR MEDIO DEL CUAL SE DECLARA EL RETORNO A LA NORMALIDAD DE LA CALAMIDAD PÚBLICA DECRETADA MEDIANTE DECRETO MUNICIPAL No. 0328 DEL 9 DE FEBRERO DE 2022 "POR MEDIO DEL CUAL SE DECLARA LA CALAMIDAD PÚBLICA EN EL MUNICIPIO DE PEREIRA POR EL DESLIZAMIENTO EN LA LADERA NORTE DEL RIO OTÚN QUE AFECTO LA COMUNA DEL RIO OTUN EN EL MUNICIPIO DE PEREIRA" PRORROGADA POR EL DECRETO MUNICIPAL No. 0970 DE 08 AGOSTO 2022

	Avenida del Río	
Logística de Soporte Operacional	1. Ayuda Humanitaria para atender la calamidad	DIGER
	3. Subsidio de arrendamientos	DIGER

Las acciones y tareas de rehabilitación seguirán amparadas de conformidad a lo preceptuado en la ley 80 de 1993, respecto a lo referido a la urgencia manifiesta, ley 1150 de 2007 y ley 1523 de 2012; a fin de dar cabal cumplimiento al plan de acción específico hasta que finalicen las actividades pendientes de ejecución descritas con antelación en el presente acto.

El término de retorno a la normalidad de la calamidad pública será contado a partir de la entrada en vigencia del presente acto administrativo; no obstante, las acciones antes descritas deberán continuar hasta su culminación.

ARTÍCULO 3°: Constituye parte integral del presente Decreto, el acta No. 01 del 07 de febrero de 2023, del Consejo Municipal de Gestión del Riesgo.

ARTICULO 4°: El presente decreto rige a partir de la fecha de su publicación

PUBLÍQUESE Y CÚMPLASE



ALGUEVARA : 02459989142722-2689187-005976451
RGALARZA : 02459989104609-2689187-005974076
SVALENCIAS : 02459987093851-2689187-005968834

Página 6 de 7



DECRETO No. 000121 DE 14 FEBRERO 2023

Version: 01

Fecha de Vigencia: noviembre 14 de 2017

POR MEDIO DEL CUAL SE DECLARA EL RETORNO A LA NORMALIDAD DE LA CALAMIDAD PÚBLICA DECRETADA MEDIANTE DECRETO MUNICIPAL No. 0328 DEL 9 DE FEBRERO DE 2022 "POR MEDIO DEL CUAL SE DECLARA LA CALAMIDAD PÚBLICA EN EL MUNICIPIO DE PEREIRA POR EL DESLIZAMIENTO EN LA LADERA NORTE DEL RIO OTÚN QUE AFECTO LA COMUNA DEL RIO OTUN EN EL MUNICIPIO DE PEREIRA" PRORROGADA POR EL DECRETO MUNICIPAL No. 0970 DE 08 AGOSTO 2022

CARLOS ALBERTO MAYA LOPEZ
Alcalde De Pereira
02459989213720-2689187-005978606



LUZ ADRIANA RESTREPO RAMIREZ
Secretaria Juridica
02459989151248-2689187-005976870



ALEXANDER GALINDO LOPEZ
Director Operativo De Gestion Del Riesgo
02459987094052-2689187-005968836

Elaboró: Redactor: Sebastian Valencia Salazar / CONTRATISTA

1



ALGUEVARA : 02459989142722-2689187-005976451
RGALARZA : 02459989104609-2689187-005974076
SVALENCIAS : 02459987093851-2689187-005968834

Página 7 de 7



ACTA DE REUNIÓN

Versión: 01

Fecha de Vigencia: Mayo 10 de 2017

Fecha: 07-02-2023		Acta No: 1	Hora Inicio:8:00 Am	Hora Fin: 8:40 Am
Tema: 1er Consejo ordinario Municipal de Gestión del Riesgo de Desastres				
Responsable: Alexander Galindo López			Elaborado por: Jessica Mejía Franco	
Proceso / Subproceso / Actividad: Consejo Municipal de Gestión del Riesgo de Desastres				
Lugar: Sala de Juntas Despacho Alcalde				
A G E N D A	1.	Llamado a lista y verificación del quórum.		
	2.	Socialización seguimiento al plan de acción por el deslizamiento en la ladera norte del río Otún que afecto la comuna del río Otún, declarada mediante decreto 328 del 9 de febrero de 2022 y prorrogada mediante decreto 970 del 8 de agosto de 2022.		
	3.	Someter a consideración el retorno a la normalidad de la calamidad por deslizamiento en la ladera norte del río Otún que afecto la comuna del río Otún, declarada mediante decreto 328 del 9 de febrero de 2022 y prorrogada mediante decreto 970 del 8 de agosto de 2022.		
	4.	Socialización familias afectadas por fenómeno de la niña, calamidad declarada mediante decreto 450 del 16 de marzo 2022, prorrogada mediante decreto 1093 del 15 de septiembre de 2022 y análisis de aprobación de inclusión en el RUNDA		
	5.	Proposiciones y varios.		
	6.	Cierre.		
	7.			
	8.			
	9.			
	10.			
	11.			
	12.			
DESARROLLO DE LA REUNIÓN				



ACTA DE REUNIÓN

Fecha: 07-02-2023	Acta No: 1	Hora Inicio: 8:00 Am	Hora Fin: 8:40 Am
Versión: 01			Fecha de Vigencia: Mayo 10 de 2017

Tema: 1er Consejo ordinario Municipal de Gestión del Riesgo de Desastres

Alcalde Encargada Luz Adriana Restrepo: Socializo el orden del día propuesto, el cual es: (IMG.1)



**1er CONSEJO MUNICIPAL DE
GESTIÓN DEL RIESGO DE DESASTRES**

ORDEN DEL DÍA PROPUESTO

1. Llamado a lista y verificación del quórum.
2. Socialización seguimiento al plan de acción por el deslizamiento en la ladera norte del río Otún que afectó la comuna del río Otún, declarada mediante decreto 328 del 9 de febrero de 2022 y prorrogada mediante decreto 970 del 8 de agosto de 2022.
3. Someter a consideración el retorno a la normalidad de la calamidad por deslizamiento en la ladera norte del río Otún que afectó la comuna del río Otún, declarada mediante decreto 328 del 9 de febrero de 2022 y prorrogada mediante decreto 970 del 8 de agosto de 2022.
4. Socialización familias afectadas por fenómeno de la niña, calamidad declarada mediante decreto 450 del 16 de marzo 2022, prorrogada mediante decreto 1093 del 15 de septiembre de 2022 y análisis de aprobación de inclusión en el RUNDA
5. Propositiones y varios.
6. Cierre



(IMG.1)

Alcalde Encargada Luz Adriana Restrepo: voy a proceder al Llamado a lista y verificación del quórum.

Alcalde Encargada Luz Adriana Restrepo: **Presente**
 Coordinador CMGRD Alexander Galindo López: **Presente**
 Secretaria Dilo. Rural secretaria Sandra Ximena Granada Patiño: **Presente**
 Secretaria de Salud: Ana Yolima Sánchez Gutiérrez: **Presente**
 Secretaria de Planeación secretario Gerardo Antonio Buchelli: **Presente**
 Secretaria de Gobierno secretario Karen Sthepany Zape Ayala: **Presente**.
 Secretaria de Vivienda Secretario Julián Andrés España: **Presente**
 Empresa Aseo Pereira gerente Johan Alexander Osorio Cano: **Presente**
 AMCO Nicolás Betancurt: **Presente**
 Defensa civil Delegado Alexander Méndez: **Presente**
 Aguas y aguas Leandro Jaramillo: **Presente**
 Cruz Roja John Méndez acompañado de Juan Camilo Álvarez: **Presente**
 Carder Delegado Julio Cesar Gómez Salazar: **Presente**
 Instituto de Movilidad director Andrés Felipe Vanegas: **Presente**
 Bomberos Voluntarios Haiden Castillo Barbosa: **Presente**



ACTA DE REUNIÓN

Fecha: 07-02-2023	Acta No: 1	Hora Inicio: 8:00 Am	Hora Fin: 8:40 Am
<small>Versión: 01</small>			<small>Fecha de Vigencia: Mayo 10 de 2017</small>
Tema: 1er Consejo ordinario Municipal de Gestión del Riesgo de Desastres			
<p>Tenemos 15 miembros de 22 integrantes, podemos tomar decisiones y deliberar.</p> <p>Alcalde Encargada Luz Adriana Restrepo: Una vez verificado el quorum para deliberar y decidir, se socializa el orden de día y se pone en consideración.</p> <p>Alcalde Encargada Luz Adriana Restrepo: Por unanimidad se aprueba el Orden del Día.</p> <p>Alcalde Encargada Luz Adriana Restrepo: Procedo a darle a la palabra al doctor Alexander Galindo para que continúe.</p> <p>Secretario técnico del Consejo Municipal de Gestión de Riesgo del municipio de Pereira Alexander Galindo López:</p> <p>Buenos días para todos,</p> <p>El Consejo de Gestión de Riesgo del día de hoy tiene como objetivo 2 cosas principales:</p> <p>PRIMERO: Mañana se completa un año de la emergencia que tuvimos en la avenida del Río por consiguiente Este consejo debe revisar las acciones estipuladas en el plan de acción específico (PAE). Nosotros como Dirección de Gestión del Riesgo acompañados de la Secretaria de Planeación quien es la encargada de realizar el seguimiento del plan como lo estipula, proponemos al consejo el retorno a la normalidad una vez revisadas las acciones que se ya fueron ejecutadas, se tienen en ejecución y cuáles están pendientes, acciones que ya van a ser socializadas por parte del Secretario de Planeación.</p> <p>SEGUNDO Un anuncio que ha venido haciendo el Presidente de la República y la Unidad nacional para la Gestión del Riesgo de Desastres sobre los damnificados por la temporada de lluvias y fenómeno de la niña, anuncio que consiste en que estas personas les pretenden dar un beneficio económicos por una única vez de \$500.000 mil pesos, por lo tanto nosotros hemos venido escribiendo a la unidad, porque están yendo a la oficina muchas personas preguntando ¿cómo acceder a este beneficio?.</p> <p>La unidad no ha contestado, pero por información de la página web, establecieron que todas las personas que fueron damnificadas deben estar en el RUNDA, por lo tanto al conocer como es el procedimiento para incluirlos, nos estamos adelantando y el Consejo de Gestión del Riesgo debe aprobar las familias damnificadas, esos listados los tenemos nosotros partiendo de las emergencias que hemos tenido y se lo hemos hecho llegar a sus correos de forma digital , con el fin de ponerlos en el comité para aprobación y, una vez aprobados los enviamos a la unidad nacional de gestión del Riesgo con el objetivo de que si hay una solicitud por parte de la comunidad, la responsabilidad es de la unidad para hacer la acción</p>			



ACTA DE REUNIÓN

Fecha: 07-02-2023	Acta No: 1	Hora Inicio:8:00 Am	Hora Fin: 8:40 Am	
Versión: 01		Fecha de Vigencia: Mayo 10 de 2017		
Tema: 1er Consejo ordinario Municipal de Gestión del Riesgo de Desastres				
correspondiente y no ser los responsables de que estás familias no fueron incluidas en los registros de la unidad.				
<u>SOCIALIZACIÓN SEGUIMIENTO AL PLAN DE ACCIÓN POR EL DESLIZAMIENTO EN LA LADERA NORTE DEL RIO OTÚN QUE AFECTO LA COMUNA DEL RIO OTÚN, DECLARADA MEDIANTE DECRETO 328 DEL 9 DE FEBRERO DE 2022 Y PRORROGADA MEDIANTE DECRETO 970 DEL 8 DE AGOSTO DE 2022.</u>				
Secretario técnico del Consejo Municipal de Gestión de Riesgo del municipio de Pereira Alexander Galindo López:				
Primer punto del orden del día, seguimiento al plan de acción. Le doy la palabra al secretario de planeación.				
Secretario de planeación Gerardo Buchelli: El plan de acción consta de 3 fases cada una con su objetivo específico. Una vez recibido los seguimientos por parte de las diferentes dependencias, se procedió a plantear una síntesis para poder identificar como han avanzado las 3 fases con sus registros de acuerdo al plan. (IMG.2)				
FASE DE LA EMERGENCIA	OBJETIVOS ESPECÍFICOS	LÍNEA DE INTERVENCIÓN	ACTIVIDADES	RESPONSABLE
RECUPERACIÓN TEMPRANA	Generar estrategias que permitan el restablecimiento de las condiciones iniciales de la infraestructura que se vieron afectados por la emergencia detonada por el deslizamiento	Accesibilidad y transporte	2	Agua y Agua de Pereira
		Servicios públicos (Agua, saneamiento, energía y gas)	1	Agua y Agua de Pereira Edgas - Empresa de Energía de Pereira
		Infraestructura pública	2	Empresa de Energía de Pereira
		Vivienda	5	Secretarías de Vivienda, Gobierno, Hacienda, Infraestructura, Desarrollo Social, Agua y Agua de Pereira
		Salud	2	Secretaría de Salud
		Seguridad y Convivencia	1	Secretaría de Gobierno
	Ampliar la cobertura del sistema de monitoreo ante los cambios previsibles de movimientos en masa, inundaciones y crecientes súbitas	Tecnología de la información y de las comunicaciones	2	DIGER Pereira
RECUPERACIÓN PARA DESARROLLO	Realizar los estudios, diagnósticos, evaluaciones en los sectores afectados por el fenómeno de remoción en masa	Mitigación Del Riesgo	2	DIGER Pereira, DIGER Dosquebradas
FUNCIONES SOPORTE OPERACIONAL	DE Ejecutar las acciones de prevención dirigida a la comunidad afectada por el evento de remoción en masa	Logística de Soporte Operacional	3	DIGER

(IMG.2)

(IMG.2)



ACTA DE REUNIÓN

Fecha: 07-02-2023	Acta No: 1	Hora Inicio:8:00 Am	Hora Fin: 8:40 Am
Versión: 01		Fecha de Vigencia: Mayo 10 de 2017	
Tema: 1er Consejo ordinario Municipal de Gestión del Riesgo de Desastres			
<p>Secretario de planeación Gerardo Buchelli: Frente a la recuperación temprana, consistente en reparación de sumidero en la Avenida del Rio frente al sitio de la emergencia, se realizaron las labores de lavado de las vías.</p> <p>No fue viable el retiro de redes de distribución ya que surten varios sectores hidráulicos de la Ciudad, sin embargo, se realizó suspensión y taponamiento de las acometidas domiciliarias de los predios afectados.</p> <p>EFIGAS informo no tener redes de distribución de gas natural (en la cara norte – zona de afectación directa – Lindero del Rio Otún), dado que la zona afectada se encuentra determinada como ZONA DE ALTO RIESGO.</p> <p>Por otro lado, se retira poste de concreto de 8x300 inclinado que presentaba riesgo de caída. Se hizo necesario desmontar un tramo entre 40 y 50 metros de cable trenzado que alimentaba a las casas del sector afectado.</p> <p>En noviembre de 2022 se realiza recorrido de Ladera Norte del Rio Otún, realizando mantenimiento, limpieza y poda al Canal de Conducción de la Acequia. En diciembre se presenta propuesta para la Rocería comprendida entre Centro de Reclusión de mujeres de la Badea hasta el antiguo canal de excesos, incluye el retiro de material de desecho y remoción y extracción de lodos.</p>			



ACTA DE REUNIÓN

Fecha: 07-02-2023	Acta No: 1	Hora Inicio:8:00 Am	Hora Fin: 8:40 Am
Versión: 01		Fecha de Vigencia: Mayo 10 de 2017	
Tema: 1er Consejo ordinario Municipal de Gestión del Riesgo de Desastres			

FASE DE LA EMERGENCIA	OBJETIVOS ESPECIFICOS
RECUPERACIÓN TEMPRANA	Generar estrategias que permitan el restablecimiento de las condiciones iniciales de la infraestructura que se vieron afectados por la emergencia detonada por el deslizamiento
	Ampliar la cobertura del sistema de monitoreo ante los cambios previsibles de movimientos en masa, inundaciones y crecientes súbitas

(IMG.3)

Secretario de planeación Gerardo Buchelli: también se realizaron los respectivos avalúos y levantamientos topográficos del sector afectado, por parte de la Lonja de Risaralda.

Se realizó demolición de viviendas frente a la calamidad presentada en la Avenida del Río. (Sector Calle 25 a 27)

Se aplicó exclusión tributaria a 45 predios ubicados en la Avenida del Río, de un total de 69 relacionados, dado que algunos no presentan fichas catastrales y otros se encuentran mal digitados, se suspende cobro del impuesto predial de la vigencia 2022 de las viviendas de la Avenida del Río afectadas por la calamidad.

Se realizó el Proyecto: "Implementación de acciones para el bienestar y desarrollo de los grupos étnicos minoritarios del municipio de Pereira", "Asistencia a familias en vulnerabilidad social del municipio de Pereira", "Migrantes", "Protección de los grupos poblacionales vulnerables por sus condiciones socioeconómicas del Municipio de Pereira", "Sisbén", "Colombia Mayor", "Infancia y Adolescencia".

AMCO Nicolás Betancurt: Hago una sugerencia Doctor Buchelli, Doctora Adriana y Alex ¿cómo se está revisando la avenida del Río? El tema de los grupos vulnerables iría de la



ACTA DE REUNIÓN

Fecha: 07-02-2023	Acta No: 1	Hora Inicio: 8:00 Am	Hora Fin: 8:40 Am
<small>Versión: 01</small>			<small>Fecha de Vigencia: Mayo 10 de 2017</small>
Tema: 1er Consejo ordinario Municipal de Gestión del Riesgo de Desastres			
<p>zona donde se presentó la calamidad de la comuna el rio, porque si lo dejan abierto a todo municipio de Pereira queda como si la calamidad la estuviéramos mirando a nivel global del Municipio y el tema en específico que es la Avenida del Rio.</p> <p>Secretario de planeación Gerardo Buchelli: En el marco de estos programas lo que se hizo fue atender a población de estas condiciones en el sector del Rio.</p> <p>El proyecto como tal se llama implementación de acciones para el bienestar del Municipio de Pereira y a la luz de ese proyecto lo que hizo fue atender a la población de cada una de esas condiciones en el sector del Rio.</p> <p>Alcalde Encargada Luz Adriana Restrepo: ¿El proyecto ya estaba?</p> <p>Secretario técnico del Consejo Municipal de Gestión de Riesgo del municipio de Pereira Alexander Galindo López: Si, señora</p> <p>Secretario de planeación Gerardo Buchelli: En el marco de estos proyectos por ejemplo se atendieron específicamente no solo la población de la ladera el Rio, sino que también a través de sus programas se atendió a la población del fenómeno de la niña.</p> <p>En el informe se tendrá en cuenta esas particularidades para solicitar la población que fue atendida específicamente en esa zona.</p> <p>Alcalde Encargada Luz Adriana Restrepo: Según entiendo el proyecto ya estaba</p> <p>Secretario de planeación Gerardo Buchelli: se focalizo. Siguiendo la sugerencia del doctor Nicolás; el informe lo que vamos a presentar es cuanta población del sector se atendió en el marco de este proyecto.</p> <p>Secretario de planeación Gerardo Buchelli: Se suscribió Contrato para "Construcción de la red de acueducto y actividades complementarias para el abastecimiento de agua potable desde el Tanque de almacenamiento UKUMARÍ sector denominado rincón de Galicia y zonas adyacentes del Municipio de Pereira, incluye obras complementarias de mitigación de riesgo y obras de saneamiento".</p> <p>AMCO Nicolás Betancurt: Aclarar que lo anterior fue para beneficiar la comunidad del sector el Rio.</p> <p>Secretario de planeación Gerardo Buchelli: Se realizó el levantamiento topográfico y se acopló con los diseños arquitectónicos e implantación del urbanismo del proyecto Rincón de Galicia.</p>			



ACTA DE REUNIÓN

Fecha: 07-02-2023	Acta No: 1	Hora Inicio: 8:00 Am	Hora Fin: 8:40 Am
<small>Versión: 01</small>			<small>Fecha de Vigencia: Mayo 10 de 2017</small>
Tema: 1er Consejo ordinario Municipal de Gestión del Riesgo de Desastres			
<p>Secretario de planeación Gerardo Buchelli: Se cuenta y en su momento se tuvo el equipo de respuesta inmediata ERI Salud, realizando recorridos por toda la zona de la emergencia sin encontrar evidencias que generen condiciones sanitarias generadoras de riesgo para la salud pública; los escombros fueron recogidos y los servicios de acueducto y alcantarillado fueron interrumpidos. Se identificaron seis (6) sumideros, cinco (5) con agua, pero sin presencia de larvas y uno (1) seco.</p> <p>En los recorridos realizados se evidencian charcos por estancamiento del agua proveniente de tubería dañada, se hace tratamiento con larvicida inmediato para evitar generación de criadero.</p> <p>Se realiza vinculación del equipo de Epidemiología y Sistemas de Información, el cual realiza constantemente, seguimiento y emisión de alertas tempranas sobre comportamiento atípico en los canales endémicos o en los promedios de reporte mensual de los principales eventos de salud pública; Vigilancia del reporte obligatorio por parte de la red hospitalaria y otras entidades de salud, de los eventos de interés en salud pública en la plataforma del Sistema de Vigilancia en Salud Pública SIVIGILA; Despliegue de los planes de contingencia para los eventos de salud pública con potencial para generar brotes o epidemias, con los referentes del programa regular que vigilan el evento.</p> <p>Fueron impuestos sellos en cada una de las viviendas con el fin de evitar nuevas ocupaciones ilegales y de llegarse a presentar, imponer las medidas correctivas del caso en virtud a la ley 1801 de 2016. Adicional a ello, se contó con seguridad de los predios desocupados por parte de la policía y su cuadrante.</p> <p>se realizó la elaboración de la necesidad técnica para la mejora del sistema de monitoreo y se solicitan cotizaciones para la adquisición de la instrumentación especializada para el monitoreo de taludes.</p> <p>Elaboración de pliegos y demás documentos para realizar convocatoria de licitación pública. (IMG.4)</p>			



ACTA DE REUNIÓN

Fecha: 07-02-2023		Acta No: 1	Hora Inicio:8:00 Am	Hora Fin: 8:40 Am
Versión: 01		Fecha de Vigencia: Mayo 10 de 2017		
Tema: 1er Consejo ordinario Municipal de Gestión del Riesgo de Desastres				
FASE DE LA EMERGENCIA		OBJETIVOS ESPECIFICOS		
RECUPERACIÓN TEMPRANA	Generar estrategias que permitan el restablecimiento de las condiciones iniciales de la infraestructura que se vieron afectados por la emergencia detonada por el deslizamiento			
	Ampliar la cobertura del sistema de monitoreo ante los cambios previsibles de movimientos en masa, inundaciones y crecientes súbitas			
(IMG.4)				
Se realizó monitoreo ocular realizado diariamente por el turno de emergencia designado por la Dirección de Gestión del Riesgo; con el fin de conocer la dinámica del talud, se han desarrollado mesas técnicas con el municipio de Dosquebradas y la gobernación de Risaralda. El municipio de Dosquebradas informa el aporte de \$100.000.000 Millones y se espera la mesa técnica que se llevara a cabo para conocer el aporte del departamento.				
(IMG.5)				



ACTA DE REUNIÓN

Fecha: 07-02-2023	Acta No: 1	Hora Inicio:8:00 Am	Hora Fin: 8:40 Am
Versión: 01		Fecha de Vigencia: Mayo 10 de 2017	
Tema: 1er Consejo ordinario Municipal de Gestión del Riesgo de Desastres			
FASE DE LA EMERGENCIA		OBJETIVOS ESPECIFICOS	
RECUPERACIÓN TEMPRANA			
RECUPERACIÓN PARA DESARROLLO	EL	Realizar los estudios, diagnósticos, evaluaciones en los sectores afectados por el fenómeno de remoción en masa	(IMG.5)

Secretario de planeación Gerardo Buchelli: Se han entregado 1.549 ayudas humanitarias con el fin de mantener condiciones dignas de la población afectada por el fenómeno del Rio Otún, dentro de dichas ayudas se han entregado 111 colchones, 169 frazadas, 46 kit de cocina, 304 kit de aseo, 800 mercados, 58 pañales, 60 pañitos, 11 alimentos mascotas, entre otros.

Se tiene contrato No. 3839 por \$ 400.000.000 Millones para el tema de logística, transporte y subsidios de arrendamiento. (IMG.6)



ACTA DE REUNIÓN

Fecha: 07-02-2023		Acta No: 1		Hora Inicio:8:00 Am		Hora Fin: 8:40 Am	
Versión: 01		Fecha de Vigencia: Mayo 10 de 2017					
Tema: 1er Consejo ordinario Municipal de Gestión del Riesgo de Desastres							
FASE DE LA EMERGENCIA		OBJETIVOS ESPECIFICOS					
RECUPERACIÓN TEMPRANA							
RECUPERACIÓN PARA EL DESARROLLO							
FUNCIONES DE SOPORTE OPERACIONAL		DE Ejecutar las acciones de prevención dirigida a la comunidad afectada por el evento de remoción en masa (IMG.6)					

Secretario de planeación Gerardo Buchelli: Se da cumplimiento al seguimiento de las 20 acciones que están consideradas dentro de los objetivos específicos en cada una de las fases de la emergencia.

Secretario técnico del Consejo Municipal de Gestión de Riesgo del municipio de Pereira Alexander Galindo López: El estudio de la ladera norte es un convenio que se suscribo en diciembre entre Municipio de Pereira, Municipio de Dosquebradas y la Gobernación, la gobernación aporó \$340.000.000 Millones, la alcaldía de Dosquebradas \$100.000.000 Millones los cuales ya fueron trasferidos al municipio de Pereira y nosotros vamos aportar \$500.000.000 Millones con el objetivo de hacer todo el estudio de toda la ladera norte del municipio de Dosquebradas que afecta a Pereira. La idea es que con ese estudio tener los parámetros claros y las acciones correspondientes a corregir con el objetivo de empezar a generar esas acciones en el futuro y evitar desastres como el que tuvimos, se sigan manifestando.

Ese convenio ya se encuentra firmado, los recursos están; nosotros como Dirección de Gestión del Riesgo contrataremos el estudio, ya se están montando los pliegos.

Adicional a ello no se menciona en el informe todo lo correspondiente a las viviendas para la reubicación de la Avenida del Rio está prácticamente listo para iniciar, solo estamos pendientes de la licencia de construcción.



ACTA DE REUNIÓN

Fecha: 07-02-2023	Acta No: 1	Hora Inicio:8:00 Am	Hora Fin: 8:40 Am
Versión: 01		Fecha de Vigencia: Mayo 10 de 2017	
Tema: 1er Consejo ordinario Municipal de Gestión del Riesgo de Desastres			
Secretaria de Vivienda Secretario Julián Andrés España: La licencia de construcción está en etapa de observaciones, hace una semana se radico la observación principal a la curaduría N° 1 de Pereira. Estamos pendientes de la publicación para observaciones de particular asistencia y una pequeña observación faltante.			
<u>SOMETER A CONSIDERACIÓN EL RETORNO A LA NORMALIDAD DE LA CALAMIDAD POR DESLIZAMIENTO EN LA LADERA NORTE DEL RIO OTÚN QUE AFECTO LA COMUNA DEL RIO OTÚN, DECLARADA MEDIANTE DECRETO 328 DEL 9 DE FEBRERO DE 2022 Y PRORROGADA MEDIANTE DECRETO 970 DEL 8 DE AGOSTO DE 2022.</u>			
Secretario técnico del Consejo Municipal de Gestión de Riesgo del municipio de Pereira Alexander Galindo López: En ese orden de ideas como la calamidad cumple un año y la norma indica que las calamidades no se pueden postergar si no por una única vez y no puede superar el año.			
La propuesta al consejo es que retornemos a la normalidad con las acciones que tenemos pendientes (IMG.10)			
ESPECIFICO PARA LA RECUPERACIÓN:			
LÍNEA INTERVENCIÓN	DE ACTIVIDAD	ENTIDAD RESPONSABLE	
Vivienda	2.Relocalización, reubicación, compra o desalojo de las viviendas ubicadas en la zona de influencia del evento y otras zonas de la ciudad previo concepto de la Dirección de Gestión del Riesgo	Secretaria de Vivienda Social, Secretaria de Gobierno, Hacienda, Secretaria de Infraestructura Municipal, Secretaria Desarrollo Social	
	3. Demolición y remoción de escombros de las viviendas que se compran, desalojen o evacuen	Secretaria de Infraestructura Municipal	
Mitigación Del Riesgo	1. Estudios, diseños y ejecución de acciones de mitigación para la estabilización de la ladera norte del río Otún, sector Avenida del Río	CDGRD	
Logística de Operacional	Soporte 1. Ayuda Humanitaria para atender la calamidad	DIGER	
	3. Subsidio de arrendamientos	DIGER	
(IMG.10)			



ACTA DE REUNIÓN

Fecha: 07-02-2023	Acta No: 1	Hora Inicio: 8:00 Am	Hora Fin: 8:40 Am
<small>Versión: 01</small>			<small>Fecha de Vigencia: Mayo 10 de 2017</small>
Tema: 1er Consejo ordinario Municipal de Gestión del Riesgo de Desastres			
<p>Todas las familias afectadas que están en proceso de compra o de relocalización se les entrega un subsidio de arriendo temporal hasta que se les entregue la vivienda y un bono alimenticio mensualmente.</p> <p>Estas son las acciones que quedarían pendientes para ejecutar y terminar el estudio</p> <p>Alcalde Encargada Luz Adriana Restrepo: Se pone en consideración del comité el retorno a la normalidad de la calamidad por deslizamiento en la ladera Norte del Rio que afecto la comuna del Rio Otún declarada mediante decreto 328 del 09 de febrero de 2022 y prorrogada mediante el decreto 970 del 08 de agosto de 2022 y se somete a consideración la aprobación de las actividades que quedan pendientes como lo señala la ley 1523 del segundo punto del orden del día.</p> <p>Alcalde Encargada Luz Adriana Restrepo: Aprobado Coordinador CMGRD Alexander Galindo López: Aprobado Secretaria Dilo. Rural secretaria Sandra Ximena Granada Patiño: Aprobado Secretaria de Salud: Ana Yolima Sánchez Gutiérrez: Aprobado Secretaria de Planeación secretario Gerardo Antonio Buchelli: Aprobado Secretaria de Gobierno secretario Karen Sthepany Zape Ayala: Aprobado Secretaria de Vivienda Secretario Julián Andrés España: Aprobado Empresa Aseo Pereira gerente Johan Alexander Osorio Cano: Aprobado AMCO Nicolás Betancurt: Aprobado Defensa civil Delegado Alexander Méndez: Aprobado Aguas y aguas Leandro Jaramillo: Aprobado Cruz Roja John Méndez acompañado de Juan Camilo Alvarez: Aprobado Carder Delegado Julio Cesar Gomez Salazar: Aprobado Instituto de Movilidad diretor Andrés Felipe Vanegas: Aprobado Bomberos Voluntarios Haiden Castillo Barbosa: Aprobado</p> <p>Alcalde Encargada Luz Adriana Restrepo: Queda aprobado por unanimidad.</p> <p><u>SOCIALIZACIÓN FAMILIAS AFECTADAS POR FENÓMENO DE LA NIÑA, CALAMIDAD DECLARADA MEDIANTE DECRETO 450 DEL 16 DE MARZO 2022, PRORROGADA MEDIANTE DECRETO 1093 DEL 15 DE SEPTIEMBRE DE 2022 Y ANÁLISIS DE APROBACIÓN DE INCLUSIÓN EN EL RUNDA</u></p>			



ACTA DE REUNIÓN

Fecha: 07-02-2023	Acta No: 1	Hora Inicio:8:00 Am	Hora Fin: 8:40 Am
Versión: 01	Fecha de Vigencia: Mayo 10 de 2017		
Tema: 1er Consejo ordinario Municipal de Gestión del Riesgo de Desastres			

Socialización familias afectadas por fenómeno de la niña, calamidad declarada mediante decreto 450 del 16 de marzo 2022, prorrogada mediante decreto 1093 del 15 de septiembre de 2022 y análisis de aprobación de inclusión en el RUNDA



(IMG.7)

Secretario técnico del Consejo Municipal de Gestión de Riesgo del municipio de Pereira Alexander Galindo López: Uno de los eventos más importantes para saber de donde están saliendo las familias afectadas.

Teniendo en cuenta que acabamos de cerrar Avenida del Rio y tenemos otra calamidad que es fenómeno de la niña que es donde vamos a relacionar las familias.

1.Este evento fue un vendaval en movimiento de masa que tuvo varias afectaciones específicamente en Galicia y varios sectores de la ciudad; afectados tuvimos alrededor de 334 viviendas con 401 familias afectadas para un total de 1329 personas. (IMG.8)

FENOMENO DE LA NIÑA MUNICIPIO DE PEREIRA

- ♦ Tipo de evento: Vendaval, Movimiento en masa, inundación y colapso estructural.
- ♦ Estructura afectada: Viviendas
- ♦ Población afectada: Viviendas: 334 Familias: 401 Cantidad de personas afectadas: 1329



(IMG.8)



ACTA DE REUNIÓN

Fecha: 07-02-2023	Acta No: 1	Hora Inicio:8:00 Am	Hora Fin: 8:40 Am
Versión: 01		Fecha de Vigencia: Mayo 10 de 2017	
Tema: 1er Consejo ordinario Municipal de Gestión del Riesgo de Desastres			



EMERGENCIAS RELEVANTES



Secretario técnico del Consejo Municipal de Gestión de Riesgo del municipio de Pereira Alexander Galindo López: La inundación en Luis Alberto Duque fue el desbordamiento de la quebrada el Erazo fueron alrededor de 38 viviendas con 130 personas afectadas en este evento. (IMG.10)

INUNDACIÓN LUIS ALBERTO DUQUE

- ♦ Fecha de la emergencia: 11/11/2022
- ♦ Tipo de evento: Inundación
- ♦ Barrio afectado: Luis Alberto Duque y km 3 Via Marsella
- ♦ Estructura afectada: Viviendas
- ♦ Población afectada:
 - Viviendas: 38
 - Familias: 38
 - Adultos: 99
 - NNA: 31
 - Heridos: 0
 - Fallecidos: 0
 - Seres sintientes: 72





ACTA DE REUNIÓN

Fecha: 07-02-2023	Acta No: 1	Hora Inicio:8:00 Am	Hora Fin: 8:40 Am
Versión: 01			Fecha de Vigencia: Mayo 10 de 2017
Tema: 1er Consejo ordinario Municipal de Gestión del Riesgo de Desastres			
Secretario técnico del Consejo Municipal de Gestión de Riesgo del municipio de Pereira Alexander Galindo López: Caimalito se Inundó 2 veces el año pasado, tuvimos alrededor de 205 personas afectadas en este evento. (IMG.11)			
<div><div><div>INUNDACIÓN CAIMALITO</div><div><div><div><div><div>◆ Fecha de la emergencia: 18/11/2022</div><div>◆ Tipo de evento: Inundación.</div><div>◆ Corregimiento afectado: Caimalito</div><div>◆ Estructura afectada: Viviendas</div><div>◆ Población afectada:</div><div><div>Viviendas: 49</div><div>Familias: 60</div><div>Adultos: 129</div><div>NNA: 76</div><div>Heridos: 0</div><div>Fallecidos: 0</div><div>Seres sintientes: 74</div></div></div></div></div><div><div></div></div><div><div></div><div></div><div>(IMG.11)</div></div></div></div></div>			
Secretario técnico del Consejo Municipal de Gestión de Riesgo del municipio de Pereira Alexander Galindo López: Movimiento en masa en el sector de Cañaveral es una emergencia que todavía está en curso, son familias que tienen una afectación en las viviendas por un gran movimiento en masa; con alrededor de 121 personas afectadas. (IMG.12)			
<div><div><div>PROCESO DE INESTABILIDAD CAÑAVERAL ALTAGRACIA</div><div><div><div><div><div>◆ Fecha de la emergencia: 19/11/2022</div><div>◆ Tipo de evento: Movimiento en masa</div><div>◆ Corregimiento afectado: Cañaveral Altagracia</div><div>◆ Estructura afectada: Viviendas y Vías</div><div>◆ Población afectada:</div><div><div>Viviendas: 41</div><div>Familias: 41</div><div>Adultos: 96</div><div>NNA: 25</div><div>Heridos: 0</div><div>Fallecidos: 0</div><div>Seres sintientes: 91</div></div></div></div></div><div><div></div></div><div><div></div><div></div><div>(IMG.12)</div></div></div></div></div>			



ACTA DE REUNIÓN

Fecha: 07-02-2023	Acta No: 1	Hora Inicio:8:00 Am	Hora Fin: 8:40 Am
-------------------	------------	---------------------	-------------------

Versión: 01

Fecha de Vigencia: Mayo 10 de 2017

Tema: 1er Consejo ordinario Municipal de Gestión del Riesgo de Desastres

Secretario técnico del Consejo Municipal de Gestión de Riesgo del municipio de Pereira Alexander Galindo López: Inundación el barrio Rocio bajo, Futuro bajo, el cortés, la playita, nueva Esperanza debido al desbordamiento del Rio Consota allí tuvimos 315 personas afectadas. (IMG.13)

INUNDACIONES 26 DE DICIEMBRE

- ❖ Fecha de la emergencia: 26-12-2022
- ❖ Tipo de evento: Inundación
- ❖ Barrio afectado: Rocio Bajo, Futuro Bajo, El Cortés, La Playita, Nueva Esperanza.
- ❖ Estructura afectada: Viviendas
- ❖ Población afectada:
 - Viviendas: 69
 - Familias: 90
 - Adultos: 218
 - NNA: 97
 - Heridos: 0
 - Fallecidos: 0
 - Seres sintientes: 170



(IMG.13)

Secretario técnico del Consejo Municipal de Gestión de Riesgo del municipio de Pereira Alexander Galindo López: Se anexa listado de las familias a incluir en el Registro Único Nacional de damnificados (RUNDA) por fenómeno de la niña.

Gaceta Metropolitana Extraordinaria de 2023

[illegible]

[illegible]

[illegible]

[illegible]

[illegible]

[illegible]

[illegible]



[illegible]

[illegible]

Gaceta Metropolitana Extraordinaria de 2023



ACTA DE REUNIÓN

Fecha: 07-02-2023	Acta No: 1	Hora Inicio:8:00 Am	Hora Fin: 8:40 Am
Versión: 01		Fecha de Vigencia: Mayo 10 de 2017	
Tema: 1er Consejo ordinario Municipal de Gestión del Riesgo de Desastres			
<p>Secretario técnico del Consejo Municipal de Gestión de Riesgo del municipio de Pereira Alexander Galindo López: Para que las personas sean beneficiadas por el registro único nacional de damnificados (RUNDA); el gobierno nacional está dando un único beneficio de \$500.000 a las personas que han sido afectadas por el fenómeno de la niña deben estar inscritos en el RUD. (IMG.18)</p> <p>El trámite para inscribirlos en el RUD es el siguiente:</p> <div><p>REQUISITOS PARA VINCULAR AL REGISTRO UNICO DE DAMNIFICADOS-RUD-</p><ol style="list-style-type: none">1. Sesión del CMGRD, donde se exponga la situación.2. Debe presentarse el informe de cada una de las familias explicando los motivos que dan lugar a incluir en la plataforma del RUD.3. Una vez presentado y socializado con el CMGRD, deberá quedar en acta la aprobación o no de ingreso a la plataforma de las familias que lo requieren, relacionando una a una, en el acta.4. Enviar Oficialmente a la UNGRD, el paquete de la información: Relación de las familias (EDAN), que van a ingresar, Copia del ACTA DEL CMGRD, DEBIDAMENTE FIRMADA, con planillas.5. Copia del Informe General de las afectaciones de las familias, que dieron motivo a solicitar REAPERTURA DEL RUD.6. Copia del DECRETO DE CALAMIDAD PÚBLICA- COPIA DECRETO DE PRÓRROGA, cada uno con sus respectivas actas.</div> <div><div></div><div>(IMG.18)</div></div> <p>Secretario técnico del Consejo Municipal de Gestión de Riesgo del municipio de Pereira Alexander Galindo López: Aquí está generalizado todas las cifras. (IMG.19)</p>			



ACTA DE REUNIÓN

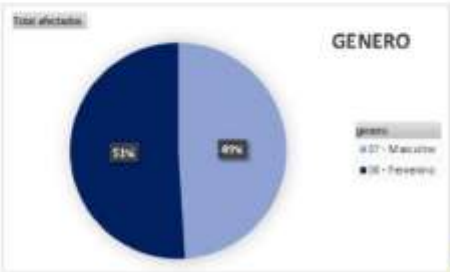
Fecha: 07-02-2023	Acta No: 1	Hora Inicio:8:00 Am	Hora Fin: 8:40 Am
Versión: 01		Fecha de Vigencia: Mayo 10 de 2017	
Tema: 1er Consejo ordinario Municipal de Gestión del Riesgo de Desastres			

CONSOLIDADO DE LA POBLACIÓN AFECTADA

Cantidad viviendas afectadas	
Fenómeno de La Niña Sept-Ene	334

Cantidad de Personas afectadas	
Total afectados	1329

Cantidad afectados por Genero	
Etiquetas de fila	Total afectados
37 - Masculino	651
38 - Femenino	678
Total general	1329



(IMG.19)

Secretario técnico del Consejo Municipal de Gestión de Riesgo del municipio de Pereira Alexander Galindo López: Este es número de familias afectadas por los siguientes eventos 39 vendavales, 121 movimientos en masa, 225 inundaciones y 16 colapsos. (IMG.20)



ACTA DE REUNIÓN

Fecha: 07-02-2023	Acta No: 1	Hora Inicio:8:00 Am	Hora Fin: 8:40 Am
Versión: 01		Fecha de Vigencia: Mayo 10 de 2017	
Tema: 1er Consejo ordinario Municipal de Gestión del Riesgo de Desastres			

Famílias afectadas por tipo de evento Sept-Ene	
Etiquetas de	Cuenta de evento
10 - VENDAVAL	39
14 - MOVIMIEN	121
17 - INUNDACIÓ	225
31 - EDIAPSO ES	16
Total general	401



(IMG.20)

Secretario técnico del Consejo municipal de gestión de riesgo del municipio de Pereira
Alexander Galindo López: En el siguiente grafico encontramos las columnas donde se presentaron los eventos. (IMG.21)

[illegible]



ACTA DE REUNIÓN

Fecha: 07-02-2023	Acta No: 1	Hora Inicio:8:00 Am	Hora Fin: 8:40 Am
Versión: 01		Fecha de Vigencia: Mayo 10 de 2017	
Tema: 1er Consejo ordinario Municipal de Gestión del Riesgo de Desastres			

MOTIVO DE INCLUSIÓN EN EL RUNDA

Considerando la recomendación por parte del IDEAM, ya que como nos encontramos en fenómenos La Niña "es necesario no bajar la guardia en zonas inestables, seguir monitoreando las riberas de los ríos que mantienen niveles altos y tomar medidas preventivas en días que puedan tener lluvias extremas". Sumado a esto, define IDEAM que acorde a las proyecciones del CPC/IRI, es probable que las condiciones de La Niña continúen durante **marzo-mayo de 2023** (77% de probabilidad).

Que ante las lluvias presentadas en la ciudad de Pereira se han tenido afectaciones diferentes sectores del municipio como, Combia alta, Puerto Caldas, Tribunas, Comuna Villa Santana, Comuna Consota, Altagracia, El Rocio, Comuna Ferrocarril, Morelia y la inundación en el corregimiento de Caimalito dejándonos hasta la fecha **1329 personas y 401 familias afectadas por el fenómeno de la niña.**

Desde La Unidad Nacional para la Gestión del Riesgo de desastres (UNGRD) se creó y dio apertura, mediante la Resolución 1110 del 28 de noviembre de 2022, al nuevo Registro único Nacional de Damnificados (RUNDA), que tiene como fin garantizar la identificación y caracterización de la población que se beneficiará de las medidas del Plan de Acción Específico (PAE).

Por lo anterior, el objetivo principal del RUNDA es consolidar la información oficial de la población damnificada por los efectos derivados de la situación de desastre asociados al fenómeno de la niña.



CANTIDAD DE FAMILIAS POR INCLUIR EN EL RUNDA	
Fenómeno de La Niña Sept-Ene	401



(IMG.22)

Secretario técnico del Consejo Municipal de Gestión de Riesgo del municipio de Pereira Alexander Galindo López: Una vez expuesto los escuchamos a ustedes y poder colocar en consideración la inclusión de estas familias.

Alcalde Encargada Luz Adriana Restrepo: Se pone en consideración el punto N°4 del orden del día para la socialización sobre las familias afectadas por fenómeno de la niña, calamidad declarada mediante decreto 450 del 16 de mayo de 2022, prorrogada mediante decreto 1093 del 15 de septiembre de 2022 y análisis de aprobación para inclusión en el Registro Único Nacional de Damnificados RUNDA.

Alcalde Encargada Luz Adriana Restrepo: Aprobado
Coordinador CMGRD Alexander Galindo López: Aprobado
Secretaría Dilo. Rural secretaria Sandra Ximena Granada Patiño: Aprobado
Secretaria de Salud: Ana Yolima Sánchez Gutiérrez: Aprobado
Secretaria de Planeación secretario Gerardo Antonio Buchelli: Aprobado
Secretaria de Gobierno secretario Karen Sthepany Zape Ayala: Aprobado
Secretaria de Vivienda Secretario Julián Andrés España: Aprobado
Empresa Aseo Pereira gerente Johan Alexander Osorio Cano: Aprobado
AMCO Nicolás Betancurt: Aprobado
Defensa civil Delegado Alexander Méndez: Aprobado
Aguas y aguas Leandro Jaramillo: Aprobado



ACTA DE REUNIÓN

Fecha: 07-02-2023	Acta No: 1	Hora Inicio:8:00 Am	Hora Fin: 8:40 Am
Versión: 01		Fecha de Vigencia: Mayo 10 de 2017	
Tema: 1er Consejo ordinario Municipal de Gestión del Riesgo de Desastres			
Cruz Roja John Méndez acompañado de Juan Camilo Álvarez: Aprobado Carder Delegado Julio Cesar Gómez Salazar: Aprobado Instituto de Movilidad director Andrés Felipe Vanegas: Aprobado Bomberos Voluntarios Haiden Castillo Barbosa: Aprobado			
Alcalde Encargada Luz Adriana Restrepo: Queda aprobado por unanimidad.			
<u>PROPOSICIONES Y VARIOS.</u>			
Alcalde Encargada Luz Adriana Restrepo: Quiero saber si alguno de los miembros del Consejo Municipal de Gestión del Riesgo tiene alguna proposición o algo por compartir en este punto.			
Alcalde Encargada Luz Adriana Restrepo: No siendo otro el motivo de este Consejo Municipal de gestión de Riesgo se da por terminado siendo las 8:40 Am, gracias por la asistencia.			
 LUZ ADRIANA RESTREPO ALCALDE ENCARGADO PEREIRA		 ALEXANDER GALINDO LÓPEZ secretario técnico del consejo Municipal de Gestión del Riesgo de Pereira	

ACTA DE REUNIÓN



1e 2017

[illegible]

Acta de Vigencia Mayo 10 de 2017

ACTA DE REUNION




PEREIRA
 Centro de Estudos de História
 Cultural e da Arte



ACTA DE REUNIÓN

Tema: Plan de Desarrollo Municipal		Fecha: 07-02-2023		Acta No: 1	
NOMBRE	PROCESO O ENTIDAD	CARGO	TELÉFONO OFICINA/ CELULAR	CORREO ELECTRONICO	FIRMA
1. Alvaro Pardo	UAE Bomberos	Director	3152999400	bombos@perma.gov.co	[Firma]
2. Alvaro Pardo	UAE Bomberos	Comandante	3152999400	bombos@perma.gov.co	[Firma]
3. Cesar Uribe	UAE Bomberos	Comandante	3152999400	bombos@perma.gov.co	[Firma]
4. Juan David Acosta	UAE Bomberos	Comandante	3152999400	bombos@perma.gov.co	[Firma]
5. Juan David Acosta	UAE Bomberos	Comandante	3152999400	bombos@perma.gov.co	[Firma]
6. Juan David Acosta	UAE Bomberos	Comandante	3152999400	bombos@perma.gov.co	[Firma]
7. Juan David Acosta	UAE Bomberos	Comandante	3152999400	bombos@perma.gov.co	[Firma]
8. Juan David Acosta	UAE Bomberos	Comandante	3152999400	bombos@perma.gov.co	[Firma]
9. Juan David Acosta	UAE Bomberos	Comandante	3152999400	bombos@perma.gov.co	[Firma]
10. Juan David Acosta	UAE Bomberos	Comandante	3152999400	bombos@perma.gov.co	[Firma]
11. Juan David Acosta	UAE Bomberos	Comandante	3152999400	bombos@perma.gov.co	[Firma]
12. Juan David Acosta	UAE Bomberos	Comandante	3152999400	bombos@perma.gov.co	[Firma]
13. Juan David Acosta	UAE Bomberos	Comandante	3152999400	bombos@perma.gov.co	[Firma]
14. Juan David Acosta	UAE Bomberos	Comandante	3152999400	bombos@perma.gov.co	[Firma]
15. Juan David Acosta	UAE Bomberos	Comandante	3152999400	bombos@perma.gov.co	[Firma]

	PROCESO DE ASESORÍA JURÍDICA	Código: FO-12-01
	RESOLUCIÓN	Versión: 5
	12 ENE 2022	Página: 1 de 4

RESOLUCIÓN No. A-0016 N/A
POR LA CUAL SE DELEGAN UNAS FUNCIONES Y SE DICTAN OTRAS DISPOSICIONES.

El Director General de la Corporación Autónoma Regional de Risaralda - CARDER-, en uso de las facultades que le confiere el artículo 209 de la Constitución Nacional, el numeral 7 del artículo 29 de la Ley 99 de 1993, los artículos 9 y 12 de la ley 489 de 1998, el Acuerdo de Consejos Directivos número 042 del 14 de diciembre de 2021, Acta de Posesión Número 282 de noviembre 5 de 2021, y el Acuerdo CARDER 037 del 4 de noviembre de 2021 emanado del Consejo Directivo de la Carder designando Director General; y

CONSIDERANDO:

A). Que la Constitución política de Colombia en su artículo 209 señala que La función administrativa está al servicio de los intereses generales y se desarrolla con fundamento en los principios de igualdad, moralidad, eficacia, economía, celeridad, imparcialidad y publicidad, mediante la descentralización, la delegación y la desconcentración de funciones.

Las autoridades administrativas deben coordinar sus actuaciones para el adecuado cumplimiento de los fines del Estado. La administración pública, en todos sus órdenes, tendrá un control interno que se ejercerá en los términos que señale la ley.

B). Que los artículos 9 y 12 de la ley 489 de 1998, señalan textualmente lo siguiente:


ARTICULO 9o. DELEGACIÓN. Las autoridades administrativas, en virtud de lo dispuesto en la Constitución Política y de conformidad con la presente ley, podrán mediante acto de delegación, transferir el ejercicio de funciones a sus colaboradores o a otras autoridades, con funciones afines o complementarias.

Sin perjuicio de las delegaciones previstas en leyes orgánicas, en todo caso, los ministros, directores de departamento administrativo, superintendentes, representantes legales de organismos y entidades que posean una estructura independiente y autonomía administrativa podrán delegar la atención y decisión de los asuntos a ellos confiados por la ley y los actos orgánicos respectivos, en los empleados públicos de los niveles directivo y asesor vinculados al organismo correspondiente, con el propósito de dar desarrollo a los principios de la función administrativa enunciados en el artículo 209 de la Constitución Política y en la presente ley.

Artículo 12. Régimen de los actos del delegatario. Los actos expedidos por las autoridades delegatarias estarán sometidos a los mismos requisitos establecidos para su expedición por la autoridad o entidad delegante y serán susceptibles de los recursos procedentes contra los actos de ellas.

La delegación exige de responsabilidad al delegante, la cual corresponderá exclusivamente al delegatario, sin perjuicio de que en virtud de lo dispuesto en el artículo 211 de la Constitución Política, la autoridad delegante pueda en cualquier tiempo reasumir la competencia y revisar los actos expedidos por el delegatario, con sujeción a las disposiciones del Código Contencioso Administrativo.

C). Que la Ley 1523 de 2012 en su artículo 2º, señala que: La gestión del riesgo es responsabilidad de todas las autoridades y de los habitantes del territorio colombiano, y que en cumplimiento de esta responsabilidad, las entidades públicas, privadas y comunitarias desarrollarán y ejecutarán los procesos de gestión del riesgo, entiéndase: conocimiento del riesgo, reducción del riesgo y manejo de desastres, en el marco de sus competencias, su ámbito de actuación y su jurisdicción, como componentes del Sistema Nacional de Gestión del Riesgo de Desastres. Por su parte, los habitantes del territorio nacional, corresponsables de la

	PROCESO DE ASESORÍA JURÍDICA	Código: FO-12-01
	RESOLUCIÓN	Versión: 5
		Página: 2 de 4

gestión del riesgo, actuarán con precaución, solidaridad, autoprotección, tanto en lo personal como en lo de sus bienes, y acatarán lo dispuesto por las autoridades.

D). Que la citada Ley 1523 de 2012, en su artículo 27 contempló las Instancias de Coordinación Territorial, así: Créanse los Consejos departamentales, distritales y municipales de Gestión del Riesgo de Desastres, como instancias de coordinación, asesoría, planeación y seguimiento, destinados a garantizar la efectividad y articulación de los procesos de conocimiento del riesgo, de reducción del riesgo y de manejo de desastres en la entidad territorial correspondiente.

E). A su turno, el artículo 28 numeral 4, artículo 29 parágrafo, y artículo 31 párrafos 1.2 y 3 de la misma Ley 1523 de 2012, señalan lo siguiente:

Artículo 28. Dirección y Composición. Los consejos territoriales están dirigidos por el gobernador o alcalde de la respectiva jurisdicción e incorporarán a los funcionarios de la gobernación o alcaldía y de las entidades descentralizadas del orden departamental, distrital o municipal y representantes del sector privado y comunitario. Los consejos territoriales están conformados por: (...)

4. Un representante de cada una de las corporaciones autónomas regionales y de desarrollo sostenible dentro de la respectiva jurisdicción territorial.

Artículo 29. Funcionamiento de los Consejos Territoriales. (...).

Parágrafo 2°. Comités y Comisiones Técnicas. Los consejos territoriales podrán establecer comités para la coordinación de los procesos de conocimiento del riesgo, reducción del riesgo y de manejo de desastres, siguiendo la misma orientación del nivel nacional. Igualmente, podrán crear comisiones técnicas asesoras permanentes o transitorias para el desarrollo, estudio, investigación, asesoría, seguimiento y evaluación de temas específicos en materia de conocimiento y reducción del riesgo y manejo de desastres, así como de escenarios de riesgo específicos.


Artículo 31. Las Corporaciones Autónomas Regionales en el Sistema Nacional. (...).

Parágrafo 1°. El papel de las corporaciones autónomas regionales es complementario y subsidiario respecto a la labor de alcaldías y gobernaciones, y estará enfocado al apoyo de las labores de gestión del riesgo que corresponden a la sostenibilidad ambiental del territorio y, por tanto, no eximen a los alcaldes y gobernadores de su responsabilidad primaria en la implementación de los procesos de gestión del riesgo de desastres.

Parágrafo 2°. Las corporaciones autónomas regionales deberán propender por la articulación de las acciones de adaptación al cambio climático y la de gestión del riesgo de desastres en su territorio, en virtud que ambos procesos contribuyen explícitamente a mejorar la gestión ambiental territorial sostenible.

Parágrafo 3°. Las corporaciones autónomas regionales como integrantes de los consejos territoriales de gestión del riesgo, en desarrollo de los principios de solidaridad, coordinación, concurrencia y subsidiariedad positiva, deben apoyar a las entidades territoriales que existan en sus respectivas jurisdicciones en la implementación de los procesos de gestión del riesgo de acuerdo con el ámbito de su competencia y serán corresponsables en la implementación.

F). Que en cumplimiento de la Ley 1448 de 2011, por la cual se adoptan medidas de atención, asistencia y reparación integral a las víctimas del conflicto armado interno y se dictan otras disposiciones; las autoridades jurisdiccionales de restitución de tierras han proferido

	PROCESO DE ASESORÍA JURÍDICA	Código: FO-12-01
	RESOLUCIÓN A-0016	Versión: 5
		Página: 3 de 4

decisiones en las que ordenan a la corporación su participación en el proceso de restitución, vinculando a la corporación como tercero interviniente en el proceso para que se pronuncie sobre aspectos relacionados con riesgos y demarcación de corrientes hídricas presentes en los predios objeto de restitución; cuyos componentes se encuentran en cabeza de la Subdirección de Gestión Ambiental Territorial, desde el punto de vista técnico y jurídico.

G). Que el artículo primero del Acuerdo 042 del 14 de diciembre de 2021, emanado del Consejo Directivo de la CARDER, Autoriza a la Dirección General de la Corporación Autónoma Regional de Risaralda - CARDER, para que delegue en los funcionarios del nivel directivo o asesor las siguientes funciones:

(...)

5. Representar a la Corporación en los Consejos Municipales y Departamentales de gestión del riesgo de desastres, al igual que en los comités para la coordinación de conocimiento del riesgo, reducción del riesgo y manejo de desastres, y demás que sean convocadas por las respectivas autoridades y organismos competentes.

6. Representar a la Corporación en los comités que tengan como finalidad dar cumplimiento y hacer seguimiento a los fallos judiciales.

7. Representar a la Corporación en los Procesos de restitución de tierras despojadas conforme a la Ley 1448 de 2011, o la norma que haga sus veces.

H). Que de acuerdo con lo anterior, se hace necesario delegar unas funciones para representar de manera permanente a la CARDER, en las instancias y asuntos que a continuación se relacionan.

Por lo anteriormente expuesto;

RESUELVE:


ARTÍCULO PRIMERO: Delegar en el Servidor del nivel Directivo que ocupe el cargo de Subdirector De Gestión Ambiental Territorial De La CARDER, la representación de la Entidad en los Consejos Municipales y Departamentales de Gestión del Riesgo de Desastres, al igual que los comités para la coordinación de los procesos de conocimiento del riesgo, reducción del riesgo y de manejo de desastres; y demás instancias que sean convocadas por las respectivas autoridades y Organismos competentes.

PARAGRAFO: Establecer que el Delegado del Director General conforme al presente Acto Administrativo; está facultado para tomar las decisiones que correspondan, al igual que tendrá el derecho a voz y voto que recaiga en el titular.

ARTÍCULO SEGUNDO: Delegar en el Servidor del nivel Directivo que ocupe el cargo de Subdirector De Gestión Ambiental Territorial De La CARDER, la representación de la Entidad en los Procesos de Restitución de Tierras despojadas conforme a la Ley 1448 de 2011, o la norma que haga sus veces.

PARAGRAFO: Establecer que el Delegado del Director General conforme al presente Acto Administrativo; podrá conformar el equipo técnico y/o jurídico que requiera para dar cumplimiento a la presente delegación.

ARTÍCULO TERCERO: Delegar en el Servidor del nivel Directivo que ocupe el cargo de Subdirector De Gestión Ambiental Territorial De La CARDER, la representación de la Entidad en los comités que tengan como finalidad dar cumplimiento y hacer seguimiento a los fallos judiciales.


	PROCESO DE ASESORÍA JURÍDICA	Código: FO-12-01
	RESOLUCIÓN A-0016	Versión: 5
		Página: 4 de 4

ARTÍCULO CUARTO: Señalar que las funciones delegadas podrán ser asumidas por el delegante en cualquier tiempo.

ARTÍCULO QUINTO: La presente Resolución rige a partir de su expedición y deroga las resoluciones 1344 del 26 de abril de 2011, A0206 del 16 de abril de 2021 y las demás que le sean contrarias o hayan sido expedidas con anterioridad en dichos asuntos.

COMUNÍQUESE, PUBLÍQUESE Y CÚMPLASE.

Dada en Pereira, el 12 ENE 2022


JULIO CESAR GÓMEZ SALAZAR
Director General.

Proyectó: Isaias Moreno Aricapa. Profesional Especializado SGAT.
Revisó: Tatiana Margarita Martínez Díaz Granados. Jefe Oficina Asesora de Jurídica.
Yolanda Gallego González. Profesional Especializada OAJ.
Dany Joan Osorio López. Subdirector de Gestión Ambiental Territorial.



Pereira, 07 febrero de 2023

No. 0013 DCC-SEC.RIS.320.18.01

Doctor

CARLOS MAYA LOPEZ

Presidente Comité Municipal

Gestión del Riesgo y Desastres

Pereira

REF: Delegación Funcionario Asistencia Comité


Apreciado Alcalde

Reciba un cordial saludo de la Defensa Civil Colombiana.

De acuerdo a convocatoria del Comité Municipal de Gestión del Riesgo y Desastres, a realizarse el día 07 de febrero de 2023 a las 08:00 am, en Sala de Juntas Alcaldía Municipal de Pereira, presento excusas al Comité Municipal de Gestión del Riesgo y Desastres por no poder asistir, lo anterior por encontrarme en unas audiencias programadas.

Como miembro del Comité Municipal de Gestión del Riesgo y Desastres de acuerdo a la ley 1523 de 2012 y representante de la Defensa Civil Colombiana en el Departamento de Risaralda, este despacho delega al Servidor Público PACIFICO ALEXANDER MENDEZ SEPULVEDA, identificado con la cédula No. 86.039.556, para que me represente con voz y voto en el Comité Municipal de Gestión del Riesgo y Desastres convocado para el día de hoy.

Atentamente.



Abogado. **ALFREDO EMILIO MUÑOZ VELASCO**
Director Seccional – Sector Defensa
Defensa Civil Colombiana Seccional Risaralda

Elaboró: AA. Pacífico Alexander Méndez
Funcionario DCR.

Revisó: Abg. Alfredo Emilio Muñoz Velasco
Director Seccional

Aprobó: Abg. Alfredo Emilio Muñoz V.
Director Seccional



La Institución Social y Humanitaria más Grande del País
Dirección Seccional Risaralda
Carrera 19 No. 17-102 Pereira
Teléfono: 3213964-3214694-3215897. Línea Emergencia 144
sec.risaralda@defensacivil.gov.co



**LA PROFESIONAL ESPECIALIZADA COORDINADORA ADMINISTRATIVA
DEL AREA METROPOLITANA CENTRO OCCIDENTE**

CERTIFICA QUE:

La Gaceta Metropolitana Extraordinaria en consecutivo Número 15 fue revisada, se obtuvo a la vista el acto administrativo, el cual se recibió con todas las firmas, reuniendo los requisitos necesarios para su respectiva publicación.

Para constancia, se firma a los quince (15) días de mes de febrero de dos mil veintitrés (2023).

USO EXCLUSIVO AREA METROPOLITANA CENTRO OCCIDENTE
USO EXCLUSIVO AREA METROPOLITANA CENTRO OCCIDENTE
USO EXCLUSIVO AREA METROPOLITANA CENTRO OCCIDENTE
USO EXCLUSIVO AREA METROPOLITANA CENTRO OCCIDENTE
USO EXCLUSIVO AREA METROPOLITANA CENTRO OCCIDENTE

DIANA CAROLINA VELEZ GIL