

GACETA

EXTRAORDINARIA

Edición No 97

Noviembre 02 de 2023

Junta Metropolitana

CARLOS ALBERTO MAYA LOPEZ
MUNICIPIO DE PEREIRA

JORGE DIEGO RAMOS CASTAÑO
ALCALDE DE DOSQUEBRADAS

JOSE VILLADA MARIN
ALCALDE DE LA VIRGINIA

JOSE MARIA PINEDA
REPRESENTANTE MUNICIPIO DE DOSQUEBRADAS Y LA
VIRGINIA

JAVIER CASTAÑO MEJIA
REPRESENTANTE CONCEJO DE PEREIRA

EDUARDO ARIAS PINEDA
REPRESENTANTE DE LAS ONG AMBIENTALES

DANIEL PALACIOS
VICEMINISTRO DE RELACIONES POLITICAS

NICOLAS ALBEIRO BETANCURTH VILLA
DIRECTOR

CONTENIDO

DECRETOS MUNICIPALES

DECRETO No 00892 DE OCTUBRE 30 DE 2023 “POR MEDIO DEL CUAL SE DECLARA LA CALAMIDAD PÚBLICA EN LOS SECTORES DE LA VÍA TURÍN - PUENTE CURTIEMBRES, BARRIO LOS NOGALES - COMUNA CONSOTA Y PUERTO CALDAS DEL MUNICIPIO DE PEREIRA”

DECRETO No 00893 DE OCTUBRE 30 DE 2023 “POR MEDIO DEL CUAL SE DECLARA LA URGENCIA MANIFIESTA EN LOS SECTORES DE LA VÍA TURÍN - PUENTE CURTIEMBRES, BARRIO LOS NOGALES - COMUNA CONSOTA Y PUERTO CALDAS DEL MUNICIPIO DE PEREIRA”



DECRETO No. 000892 DE 30 OCTUBRE 2023

Version: 01

Fecha de Vigencia: noviembre 14 de 2017

POR MEDIO DEL CUAL SE DECLARA LA CALAMIDAD PÚBLICA EN LOS SECTORES DE LA VÍA TURÍN - PUENTE CURTIEMBRES, BARRIO LOS NOGALES - COMUNA CONSOTA Y PUERTO CALDAS DEL MUNICIPIO DE PEREIRA

EL ALCALDE DE PEREIRA; en ejercicio de sus atribuciones, en especial las conferidas en la Constitución Política artículo 315, la Ley 136 de 1994 artículo 91, modificada por el artículo 29 de la ley 1551 de 2012, el artículo 57 y siguientes de la Ley 1523 de 2012 y,

CONSIDERANDO:

Que la Constitución Política de Colombia en su artículo 2° establece como fines esenciales del Estado: servir a la comunidad, promover la prosperidad general y garantizar la efectividad de los principios, derechos y deberes consagrados en la Constitución; facilitar la participación de todos en las decisiones que los afectan y en la vida económica, política, administrativa y cultural de la Nación; defender la independencia nacional, mantener la integridad territorial y asegurar la convivencia pacífica y la vigencia de un orden justo.

Las autoridades de la República están instituidas para proteger a todas las personas residentes en Colombia, en su vida, honra, bienes, creencias, y demás derechos y libertades, y para asegurar el cumplimiento de los deberes sociales del Estado y de los particulares.

Que el artículo 314 de la Constitución Política, modificado por el artículo 3 del Acto Legislativo No. 2 de 2002. En cada municipio habrá un alcalde, jefe de la administración local y representante legal del municipio.

Que el artículo 209 de la Constitución política señala que, la función administrativa está al servicio de los intereses generales y se desarrolla con fundamento en los principios de igualdad, moralidad, eficacia, economía, celeridad, imparcialidad y publicidad, mediante la descentralización, la delegación y la desconcentración de funciones.

Que la Ley 1523 de 2012 *“Por la cual se adopta la política nacional de gestión del riesgo de desastres y se establece el Sistema Nacional de Gestión del Riesgo de Desastres y se dictan otras disposiciones”*, establece que, la gestión del riesgo se constituye en una política de desarrollo indispensable para asegurar la sostenibilidad, la seguridad territorial, los derechos e intereses colectivos, mejorar la calidad de vida de las poblaciones y las comunidades en riesgo y, por lo tanto, está intrínsecamente asociada con la planificación del desarrollo seguro, con la gestión ambiental territorial sostenible, en todos los niveles de gobierno y la efectiva participación de la población (Art. 1 parágrafo 1).

Que el artículo 2 ibídem, determina que la gestión del riesgo es responsabilidad de todas las autoridades y de los habitantes del territorio colombiano, y en cumplimiento de esta responsabilidad, las entidades públicas, privadas y comunitarias desarrollarán y ejecutarán los procesos de gestión del riesgo, entendiéndose: conocimiento del riesgo, reducción del riesgo y manejo de desastres, en el marco de sus competencias, su ámbito de actuación y



ALGUEVARA : 02460245083842-3206504-006993683
JCASTANEDA : 02460243170241-3206504-006988564
JHINCAPIEN : 02460244192220-3206504-006992868

Página 1 de 10



DECRETO No. 000892 DE 30 OCTUBRE 2023

Version: 01

Fecha de Vigencia: noviembre 14 de 2017

POR MEDIO DEL CUAL SE DECLARA LA CALAMIDAD PÚBLICA EN LOS SECTORES DE LA VÍA TURÍN - PUENTE CURTIEMBRES, BARRIO LOS NOGALES - COMUNA CONSOTA Y PUERTO CALDAS DEL MUNICIPIO DE PEREIRA

su jurisdicción, como componentes del Sistema Nacional de Gestión del Riesgo de Desastres.

Que en el artículo 3 de la Ley 1523 de 2012, se instituye los principios generales que orientan la gestión del riesgo, entre los cuales se encuentran el de protección: Los residentes en Colombia deben ser protegidos por las autoridades en su vida e integridad física y mental, en sus bienes y en sus derechos colectivos a la seguridad, la tranquilidad y la salubridad públicas y a gozar de un ambiente sano, frente a posibles desastres o fenómenos peligrosos que amenacen o infieran daño a los valores enunciados; y el principio participativo: Es deber de las autoridades y entidades del Sistema Nacional de Gestión del Riesgo de Desastres, reconocer, facilitar y promover la organización y participación de comunidades étnicas, asociaciones cívicas, comunitarias, vecinales, benéficas, de voluntariado y de utilidad común. Es deber de todas las personas hacer parte del proceso de gestión del riesgo en su comunidad.

Que el artículo 12 de la Ley 1523 de 2013, determina que, los Gobernadores y Alcaldes, son conductores del sistema nacional en su nivel territorial y están investidos con las competencias necesarias para conservar la seguridad, la tranquilidad y la salubridad en el ámbito de su jurisdicción.

Que el artículo 14 Ibídem establece que el alcalde como conductor del desarrollo local, es el responsable directo de la implementación de los procesos de gestión del riesgo en el municipio, incluyendo el conocimiento y la reducción del riesgo y el manejo de desastres en el área de su jurisdicción.

Que en el Municipio de Pereira en el mes de septiembre de 2023 ocurrieron distintas situaciones como son, deslizamiento en el Barrio los Nogales de la Comuna Consota, deslizamiento en la Vía turín-Puente Curtimbres y daño en la bomba de succión del pozo de puerto caldas que suministra agua al corregimiento; donde se advierten afectaciones actuales y venideras a los bienes jurídicos de las personas y la colectividad, esto de conformidad los informes técnicos.

Que en consecuencia de lo anterior y por solicitud del Alcalde de Pereira, el Secretario técnico del Consejo Municipal de Gestión del Riesgo, convocó de manera extraordinaria a Consejo Municipal de Gestión de Riesgo de Desastres CMGRD, el cual se llevó a cabo el 18 de septiembre de 2023 a la 11:00 am, siendo presidido por el Alcalde municipal Dr. Carlos Alberto Maya López, en donde se expusieron los escenarios de riesgo, asociados a los sectores antes mencionados.

En el desarrollo del Consejo Extraordinario donde se expuso por parte del gerente de aguas y aguas y el director de Gestión del Riesgo de Pereira, lo siguiente:



ALGUEVARA : 02460245083842-3206504-006993683
JCASTANEDA : 02460243170241-3206504-006988564
JHINCAPIEN : 02460244192220-3206504-006992868

Página 2 de 10

POR MEDIO DEL CUAL SE DECLARA LA CALAMIDAD PÚBLICA EN LOS SECTORES DE LA VÍA TURÍN - PUENTE CURTIEMBRES, BARRIO LOS NOGALES - COMUNA CONSOTA Y PUERTO CALDAS DEL MUNICIPIO DE PEREIRA

-BARRIO LOS NOGALES, COMUNA CONSOTA

Leandro Jaramillo Gerente Aguas y Aguas: *“Este primer evento se materializó el día jueves 14 de septiembre de 2023, tuvimos un deslizamiento en una red cercana a la Línea de Independencia, esto ya es en el sector de la Ciudadela Cuba, allí tuvimos por varias horas cerca de 100 barrios sin agua”*

“Vemos un deslizamiento, allí teníamos una red de 8 pulgadas la cual falló, la cual es la red que viene desde el tanque de Naranjito y, presta el servicio a través del sistema.”

“Este primer evento fue atendido y ya fue superado desde la parte operativa, ya podemos reportar normalidad en la prestación de un servicio hacia la ciudadela Cuba; sin embargo, sigue persistiendo riesgo para las familias y viviendas que se encuentran metros al frente de la corona del talud. Las viviendas como tal continúan con algunas problemáticas de riesgo, pero ya las condiciones de prestación del servicio al punto son normales.”

Director DIGER Alexander Galindo López: *“El sector de la vía La Independencia, en el Barrio Los Nogales, aquí es donde la tubería fallo y son 4 viviendas que están siendo de alguna manera influidas no hay agrietamiento, no hay ninguna muestra de que el fallo siga siendo retrogresivo sin embargo si no se atiende el evento va a ser una situación que en el mediano y en el corto plazo puede generar una grave dificultad para esas viviendas.”*

“Todas las viviendas fueron atendidas, se emitió en el sector conceptos de evacuación debido a la situación, pero es un evento que sigue siendo latente aquí hay que reconstruir la red pero hay que reconformar el terreno principalmente que es de alguna manera la cuestión complicada y crítica para atender, aún más con el periodo de tiempo que estamos, por eso nosotros estamos recomendando y solicitando a este CMGRD (Consejo Municipal de Gestión del Riesgo de Desastres) que nos apruebe la declaración de una calamidad.”

-VÍA TURÍN - PUENTE CURTIEMBRES

Leandro Jaramillo Gerente Aguas y Aguas: *“El segundo evento se materializó en la vía que está desde el puente Turín y conduce hacia el puente Curtiembres. Durante los últimos años nosotros hemos tenido diferentes eventos en la red para el sector del Parque Industrial, es así como en el sector de la vía nueva, llevamos nueve eventos en cinco años.”*

“Tenemos en este momento cerca de 40.000 habitantes de la comuna Del Café y algunos sectores de Combia Baja sin agua. (...)10.729 usuarios, estamos calculando cerca de 40.000 habitantes.(...)”



DECRETO No. 000892 DE 30 OCTUBRE 2023

Version: 01

Fecha de Vigencia: noviembre 14 de 2017

POR MEDIO DEL CUAL SE DECLARA LA CALAMIDAD PÚBLICA EN LOS SECTORES DE LA VÍA TURÍN - PUENTE CURTIEMBRES, BARRIO LOS NOGALES - COMUNA CONSOTA Y PUERTO CALDAS DEL MUNICIPIO DE PEREIRA

Director DIGER Alexander Galindo López: *“A unos 20 metros de altura tenemos la línea de falla que se dio al borde de vía y de momento tampoco hay una muestra significativa o grieta que indique que el evento en este momento está siendo retrogresivo, sin embargo, no podemos desechar o desmentir que posiblemente se pueda generar un proceso adicional que pueda llevar a eso, a este lado de la (imagen derecha de la IMG.17(akta)) hay un bloque que ya está fracturado.”*

DIGER Geógrafo José Darío Moreno Peñuela: *“Resaltar la presencia de un material de lleno sobre material natural entonces podemos decir que la mayor parte del problema se generó ahí, lo que se perdió principalmente es material de lleno, eso nos permite tener cierta condición de seguridad en que no estamos perdiendo totalmente el confinamiento para la banca de la vía; sin embargo, tenemos que estar haciendo un monitoreo permanente para seguir evaluando el comportamiento que va a tener la vía.*

Lo más grave en este momento es atender el servicio de suministro de agua potable para los 40 mil habitantes, paralelo a ello están generando la situación de la pérdida de la transitabilidad por esta vía con el agravante que por el lado del sector Parque Industrial está la quebrada. El Erazo en este momento están haciendo obras y dicha intervención puede generar la necesidad de cerrar la vía y quedaríamos con estas dos vías totalmente incomunicadas para acceder a Marsella eso nos lleva a la necesidad de estar evaluando la posibilidad de recuperar el tránsito restringido por un solo carril en este sector.

Una de las alternativas que se va a evaluar como posterior a la intervención de Aguas y Aguas es si la evolución es la adecuada recuperar el tránsito para tráfico liviano limitando abajo y arriba el paso de camiones y materiales pesados, volquetas que puedan generar demasiada vibración para la zona se requiere y es parte de la necesidad de la urgencia de intervenir. A hoy la banca no presenta afectaciones por el momento.

Otro elemento que se está monitoreando es el material que cayó y está estrangulando parcialmente el cauce de la quebrada de Egoyá eso no ha generado ningún represamiento; sin embargo tenemos que seguir monitoreando dado que si se nos llega a generar el desprendimiento de este bloque que es inminente (señala en la presentación) podríamos tener una afectación de represamiento de la quebrada Egoyá y sería un escenario completamente diferente; una de las prioridades aquí es recuperar primero el servicio de agua potable, pero también necesitamos tener una atención rápida de los otros elementos que puedan generar escenarios de riesgo a futuro exigir inversiones mucho más altas entonces es como la descripción del escenario de riesgo que se hace desde la Dirección de Gestión de Riesgo

-Daño en al bomba de succión del pozo de puerto caldas que suministra agua al corregimiento



ALGUEVARA : 02460245083842-3206504-006993683
JCASTANEDA : 02460243170241-3206504-006988564
JHINCAPIEN : 02460244192220-3206504-006992868

Página 4 de 10



DECRETO No. 000892 DE 30 OCTUBRE 2023

Version: 01

Fecha de Vigencia: noviembre 14 de 2017

POR MEDIO DEL CUAL SE DECLARA LA CALAMIDAD PÚBLICA EN LOS SECTORES DE LA VÍA TURÍN - PUENTE CURTIEMBRES, BARRIO LOS NOGALES - COMUNA CONSOTA Y PUERTO CALDAS DEL MUNICIPIO DE PEREIRA

Leandro Jaramillo Gerente Aguas y Aguas “El último evento que se materializó es en el corregimiento de Puerto Caldas, es el corregimiento continuo al municipio de Cartago, allí nosotros hacemos suministro de agua proveniente de un pozo, esto es agua subterránea que debe ser bombeada a nuestra planta de tratamiento y de esta se distribuye por gravedad. La bomba falló y los equipos que se requieren para hacer mantenimiento a estas plantas no las tenemos en la empresa, siendo necesario traerlos de otras partes del país. Ya hicimos la solicitud del equipo desde el día de ayer, no ha sido posible, esperamos que el equipo para extraer la planta llegue el día de mañana.”

Hay afectación de cerca de 48 mil habitantes, 40 mil de la comuna De Café, Combia Alta y Combia Baja y unos 8 mil de corregimiento de Puertos Caldas. La solicitud inicial al Director de la DIGER Alexander Galindo López de hacer una declaratoria de calamidad debido a que al interior de la empresa contamos con los recursos para colocar los sistemas en funcionamiento, pero necesitamos el respaldo de este CMGRD (Consejo Municipal de Gestión del Riesgo de Desastres) hacer todos los trámites administrativos y legales.”

Que, a raíz de lo anterior, una vez expuesta la problemática presentada en el municipio de Pereira, el Consejo Municipal de Gestión del Riesgo de Desastres escuchados los argumentos esgrimidos, emitió por unanimidad su concepto favorable para que el Alcalde de Pereira procediera a declarar la Calamidad Pública en los SECTORES DE LA VÍA TURÍN - PUENTE CURTIEMBRES, BARRIO LOS NOGALES - COMUNA CONSOTA Y PUERTO CALDAS del Municipio de Pereira.

Que dada la condición presentada en los SECTORES DE LA VÍA TURÍN - PUENTE CURTIEMBRES, BARRIO LOS NOGALES - COMUNA CONSOTA Y PUERTO CALDAS del Municipio de Pereira, se reúnen los criterios establecidos en el artículo 57 y siguientes de la Ley 1523 de 2012 para la declaratoria de situación de calamidad pública.

Que el artículo 57 de la Ley 1523 de 2012 establece: “Declaratoria de situación de calamidad pública. Los gobernadores y alcaldes, previo concepto favorable del Consejo Departamental, Distrital o Municipal de Gestión del Riesgo, podrán declarar la situación de calamidad pública en su respectiva jurisdicción. Las declaratorias de la situación de calamidad pública se producirán y aplicarán, en lo pertinente, de conformidad con las reglas de la declaratoria de la situación de desastre”.

Que el artículo 58 de la Ley 1523 de 2012 establece que: “Calamidad pública. Para los efectos de la presente ley, se entiende por calamidad pública, el resultado que se desencadena de la manifestación de uno o varios eventos naturales o antropogénicos no intencionales que al encontrar condiciones propicias de vulnerabilidad en las personas, los bienes, la infraestructura, los medios de subsistencia, la prestación de servicios o los recursos ambientales, causa daños o pérdidas humanas, materiales, económicas o ambientales, generando una alteración intensa, grave y extendida en las condiciones



ALGUEVARA : 02460245083842-3206504-006993683
JCASTANEDA : 02460243170241-3206504-006988564
JHINCAPIEN : 02460244192220-3206504-006992868

Página 5 de 10

POR MEDIO DEL CUAL SE DECLARA LA CALAMIDAD PÚBLICA EN LOS SECTORES DE LA VÍA TURÍN - PUENTE CURTIEMBRES, BARRIO LOS NOGALES - COMUNA CONSOTA Y PUERTO CALDAS DEL MUNICIPIO DE PEREIRA

normales de funcionamiento de la población, en el respectivo territorio, que exige al distrito, municipio, o departamento ejecutar acciones de respuesta, rehabilitación y reconstrucción”.

Que el artículo 59 de la Ley 1523 de 2012 establece que:

- 1. Los bienes jurídicos de las personas en peligro o que han sufrido daños. Entre los bienes jurídicos protegidos se cuentan la vida, la integridad personal, la subsistencia digna, la salud, la vivienda, la familia, los bienes patrimoniales esenciales y los derechos fundamentales económicos y sociales de las personas.*
- 2. Los bienes jurídicos de la colectividad y las instituciones en peligro o que han sufrido daños. Entre los bienes jurídicos así protegidos se cuentan el orden público material, social, económico y ambiental, la vigencia de las instituciones, políticas y administrativas, la prestación de los servicios públicos esenciales, la integridad de las redes vitales y la infraestructura básica.*
- 3. El dinamismo de la emergencia para desestabilizar el equilibrio existente y para generar nuevos riesgos y desastres.*
- 4. La tendencia de la emergencia a modificarse, agravarse, reproducirse en otros territorios y poblaciones o a perpetuarse.*
- 5. La capacidad o incapacidad de las autoridades de cada orden para afrontar las condiciones de la emergencia.*
- 6. El elemento temporal que agregue premura y urgencia a la necesidad de respuesta.*
- 7. La inminencia de desastre o calamidad pública con el debido sustento fáctico”*

Que de conformidad a las normas transcritas y teniendo en cuenta los elementos fácticos que se han indicado, se evidencia: serio peligro e incluso riesgo potencial a los bienes jurídicos de las personas; por tratarse de eventos que amenaza la vida, la integridad personal, la subsistencia digna, la vivienda, la familia, los bienes patrimoniales esenciales y los derechos fundamentales económicos y sociales de las personas que habitan en el municipio de Pereira, quienes son sujetos de protección por parte de todas las autoridades, al igual que los bienes jurídicos de la colectividad.

Que la situaciones descritas puede causar un grave e inminente riesgo a las personas, por la falla de los taludes que amenazan la prestación de los servicios públicos esenciales, el cierre o colapso de la vía, las viviendas, la obstrucción del cauce y el riesgo inminente que representa la no intervención; son criterios suficientes para señalar condiciones de riesgo



DECRETO No. 000892 DE 30 OCTUBRE 2023

Version: 01

Fecha de Vigencia: noviembre 14 de 2017

POR MEDIO DEL CUAL SE DECLARA LA CALAMIDAD PÚBLICA EN LOS SECTORES DE LA VÍA TURÍN - PUENTE CURTIEMBRES, BARRIO LOS NOGALES - COMUNA CONSOTA Y PUERTO CALDAS DEL MUNICIPIO DE PEREIRA

latentes y además que representan un riesgo para los bienes jurídicos de la colectividad y de las personas, en su vida e integridad física.

Que la situación descrita puede causar un grave e inminente riesgo a las personas, por la falla del talud que amenaza la prestación de los servicios públicos esenciales, el cierre o colapso de la vía, las viviendas, la obstrucción del cauce y el riesgo inminente que representa la no intervención; son criterios suficientes para señalar condiciones de riesgo latentes y además que representan un riesgo para los bienes jurídicos de la colectividad y de las personas, en su vida e integridad física.

Esta situación por su magnitud y recursos exigentes escapa a la capacidad de respuesta urgente, que demanda afrontar las condiciones de amenaza planteadas, lo que podría generar que las emergencias se modifiquen, agraven y perpetúen.

Lo anterior se evidencia en lo explicado y los informes técnicos atendido por la Dirección de gestión del Riesgo, al igual que el informe técnico de aguas y aguas, donde reportan la existencia de una afectación, que amenazan con agravarse, por cuanto encuentra condiciones propicias de vulnerabilidad, tanto en las personas como sus bienes y los bienes de la colectividad, alterando de forma intensa, grave y extendida las condiciones normales de habitabilidad de la población, que demanden la ejecución de acciones de respuesta, rehabilitación y reconstrucción, lo que configura el elemento temporal que agrega premura y urgencia a la necesidad de respuesta.

Que teniendo en cuenta los anteriores argumentos fácticos y técnicos, es inminente la necesidad de declarar la Calamidad Pública, por cuanto se cumplen las condiciones establecidas en el artículo 59° de la Ley 1523 de 2012 para la declaratoria.

Que con ocasión a los hechos descritos y los argumentos jurídicos, se sustenta debidamente la urgencia de declarar una calamidad pública; por cuanto, como se ha señalado la afectaciones en los SECTORES DE LA VÍA TURÍN - PUENTE CURTIEMBRES, BARRIO LOS NOGALES - COMUNA CONSOTA Y PUERTO CALDAS del Municipio de Pereira que amenazan con incrementar la probabilidad de deslizamientos, represamientos que generan afectaciones a las viviendas, vías y los servicios públicos.

Que el Consejo Municipal de Gestión del Riesgo de Desastres; de conformidad con lo dispuesto en Art. 57 de la Ley 1523 de 2012, en reunión celebrada el día 18 de Septiembre de 2023 a la 11:00 am, dio su concepto favorable para la declaración de calamidad pública en los SECTORES DE LA VÍA TURÍN - PUENTE CURTIEMBRES, BARRIO LOS NOGALES - COMUNA CONSOTA Y PUERTO CALDAS del Municipio de Pereira como consta en el ACTA EXTRAORDINARIA No.4-2023 de esa fecha, cuyas consideraciones allí establecidas se entienden como parte integrante del presente acto.



ALGUEVARA : 02460245083842-3206504-006993683
JCASTANEDA : 02460243170241-3206504-006988564
JHINCAPIEN : 02460244192220-3206504-006992868

Página 7 de 10

POR MEDIO DEL CUAL SE DECLARA LA CALAMIDAD PÚBLICA EN LOS SECTORES DE LA VÍA TURÍN - PUENTE CURTIEMBRES, BARRIO LOS NOGALES - COMUNA CONSOTA Y PUERTO CALDAS DEL MUNICIPIO DE PEREIRA

Que las entidades integrantes del Consejo Municipal de Gestión del Riesgo formularon el plan de acción específico de conformidad con lo establecido en el artículo 61º de la ley 1523 de 2012, el cual también fue aprobado por unanimidad como consta en el acta antes mencionada.

Que en el Plan de Acción Específico, se asignaron acciones a las entidades públicas y privadas, prestadoras de servicios públicos domiciliarios y las demás entidades competentes con la finalidad de que se proteja la vida, la integridad personal, la subsistencia digna, la salud, la vivienda, la familia, los bienes patrimoniales esenciales y los derechos fundamentales económicos y sociales de las personas, conforme a lo preceptuado en el artículo 59 de la ya referida normatividad (ley 1523 de 2012).

Que el Artículo 65 de la ley 1523 de 2012 estipula el régimen normativo, donde se establece que *“Declaradas situaciones de desastre o calamidad pública, conforme a lo dispuesto en el Capítulo VI de esta ley, en la misma norma se determinará el régimen especial aplicable de acuerdo con los antecedentes, la naturaleza, la magnitud y los efectos del desastre o calamidad pública. Las normas versarán entre otras materias sobre contratación del Estado, empréstitos, control fiscal de recursos; ocupación, adquisición, expropiación, demolición de inmuebles e imposición de servidumbres; reubicación de asentamientos, solución de conflictos, moratoria o refinanciación de deudas, suspensión de juicios ejecutivos, créditos para afectados, incentivos para la rehabilitación, reconstrucción y el desarrollo sostenible; administración y destinación de donaciones y otras medidas tendientes a garantizar el regreso a la normalidad”*.

De acuerdo con lo anterior, el régimen de contratación que regirá para la ejecución de los recursos que se gestionen y se apropien para conjurar la calamidad que se declara, será el previsto en la ley 80 de 1993, ley 1150 de 2007 y normas concordantes.

Que el municipio de Pereira adelantará la gestión de recursos para atender las emergencias que se presentaron. Igualmente, se establecerá la participación de entidades como Municipio de Pereira y Empresa de Servicios públicos de Acueducto y alcantarillado Aguas y Aguas de Pereira, acorde al artículo 62 de la ley 1523 de 2012, igualmente lo ordenado en el artículo 61 de la misma ley, en cuanto a los planes de acción específicos para la rehabilitación y reconstrucción; así como las modificaciones a la declaratoria de situación de calamidad pública.

Que hacen parte integral del presente Decreto: 1. Acta extraordinaria No.4 de 18 de septiembre de 2023, 2. Plan Acción Específico para la Recuperación.

En mérito de lo expuesto; el Alcalde de Pereira,



DECRETO No. 000892 DE 30 OCTUBRE 2023

Version: 01

Fecha de Vigencia: noviembre 14 de 2017

POR MEDIO DEL CUAL SE DECLARA LA CALAMIDAD PÚBLICA EN LOS SECTORES DE LA VÍA TURÍN - PUENTE CURTIEMBRES, BARRIO LOS NOGALES - COMUNA CONSOTA Y PUERTO CALDAS DEL MUNICIPIO DE PEREIRA

DECRETA

ARTÍCULO PRIMERO: Declaratoria. - Declarar la situación de calamidad pública en los SECTORES DE LA VÍA TURÍN - PUENTE CURTIEMBRES, BARRIO LOS NOGALES - COMUNA CONSOTA Y PUERTO CALDAS, para la atención inmediata en el Municipio de Pereira; de conformidad con la parte considerativa de este decreto.

ARTÍCULO SEGUNDO: Plan de acción específico. – Adoptar el Plan De Acción Específico en su ejecución, el cual fue aprobado por el Consejo Municipal de Gestión del Riesgo de Desastres del Municipio de Pereira CMGRD, en los términos señalados en la parte motiva. La Secretaría de Planeación, hará el seguimiento y evaluación del plan de acción específico y remitirá a la Unidad Nacional para la Gestión del Riesgo.

ARTÍCULO TERCERO: Obligación de cumplimiento del Plan de Acción Específico. El Plan de Acción Específico aprobado por el Consejo Municipal de Gestión del Riesgo será ejecutado por las entidades públicas y privadas a quienes se les asignaron las acciones correspondientes, junto con las demás dependencias del orden municipal, así como por las entidades del sector privado que se vinculen y a quienes se les fijaron las tareas respectivas en el Plan de Acción.

ARTÍCULO CUARTO: Régimen Contractual. La actividad contractual se llevará a cabo de conformidad con lo establecido en Capítulo VII Régimen Especial para Situaciones de Desastre y Calamidad Pública de la Ley 1523 de 2012, la Ley 80 de 1993, la Ley 1150 de 2007.

ARTÍCULO QUINTO: Normatividad. Será la establecida en la Ley 80 de 1993, Ley 1150 de 2007 y Ley 1523 de 2012; en el Plan de Acción Específico para la Recuperación aprobado por Consejo Municipal de Gestión del Riesgo se establecerán las medidas tendientes a garantizar el regreso a la normalidad.

ARTÍCULO SEXTO: Una vez celebrados contratos o convenios en virtud de la declaratoria de la situación de calamidad, éstos y el presente acto administrativo, con los expedientes de los antecedentes administrativos de la actuación y de las pruebas de los hechos, se enviarán a la Contraloría Municipal de Pereira de conformidad con las previsiones contenidas en los artículos 42 y 43 de la Ley 80 de 1993 y demás normas concordantes.

ARTÍCULO SÉPTIMO: Hacen parte integral del presente Decreto el 1. Acta extraordinaria No.4 de 18 de septiembre de 2023 y 2. Plan Acción Específico para la Recuperación.

ARTÍCULO OCTAVO: Vigencia. - El presente decreto tendrá una vigencia de seis (6) meses a partir de su expedición y publicación, y podrá prorrogarse hasta por seis (6)



ALGUEVARA : 02460245083842-3206504-006993683
JCASTANEDA : 02460243170241-3206504-006988564
JHINCAPIEN : 02460244192220-3206504-006992868

Página 9 de 10



DECRETO No. 000892 DE 30 OCTUBRE 2023

Version: 01

Fecha de Vigencia: noviembre 14 de 2017


POR MEDIO DEL CUAL SE DECLARA LA CALAMIDAD PÚBLICA EN LOS SECTORES DE LA VÍA TURÍN - PUENTE CURTIEMBRES, BARRIO LOS NOGALES - COMUNA CONSOTA Y PUERTO CALDAS DEL MUNICIPIO DE PEREIRA

meses más, previo concepto favorable del Consejo Municipal de Gestión del Riesgo – CMGRD

PUBLÍQUESE Y CÚMPLASE



CARLOS ALBERTO MAYA LOPEZ
Alcalde De Pereira
02460248134113-3206504-006997183



LUZ ADRIANA RESTREPO RAMIREZ
Secretaria Juridica
02460248101524-3206504-006996578



ALEXANDER GALINDO LOPEZ
Director Operativo De Gestion Del Riesgo
02460243171722-3206504-006988665

Elaboró: Redactor: Sebastian Valencia Salazar / CONTRATISTA

Revisó: Camila Aguilar Casallas / CONTRATISTA



ALGUEVARA : 02460245083842-3206504-006993683
JCASTANEDA : 02460243170241-3206504-006988564
JHINCAPIEN : 02460244192220-3206504-006992868

Página 10 de 10

ACTA DE REUNIÓN

Versión: 01

Fecha de Vigencia: Mayo 10 de 2017

Fecha: 18-09-2023		Acta No: 4		Hora Inicio:11:00 Am		Hora Fin: 12:20 Pm	
Tema: 4to Consejo Extraordinario Municipal de Gestión del Riesgo de Desastres							
Responsable: Alexander Galindo López				Elaborado por: Jessica Mejía Franco			
Proceso / Subproceso / Actividad: Consejo Municipal de Gestión del Riesgo de Desastres							
Lugar: Sala COE Bomberos Oficiales							
A G E N D A	1.	Llamado a lista y verificación del quórum.					
	2.	Socialización problemática sectores de la vía Turín - Puente curtiembres y barrio los Nogales, comuna Consota.					
	3.	Someter a consideración la declaratoria de calamidad en los sectores de la vía Turín - Puente curtiembres, barrio los Nogales, comuna Consota.					
	4.	Socialización y aprobación Plan de Acción Especifico para la Recuperación para los sectores de la vía Turín - Puente curtiembres, barrio los Nogales, comuna Consota.					
	5.	Priorización de proyectos de intervención por parte de aguas y aguas.					
	6.	Cierre					
DESARROLLO DE LA REUNIÓN							
Director DIGER Alexander Galindo López:							
PRIMERO:							
Llamado a lista y verificación del quórum.							
Alcalde Carlos Alberto Maya: Presente							
Coordinador CMGRD Alexander Galindo López: Presente							
Secretaría Dilo. Rural secretario Wilson Montgomery Escobar: Presente							
Secretaria de Salud secretaria Ángela Maria Rincón (E): Presente							
Secretaría de Infraestructura secretario Milton Hurtado García: Presente							
Secretaría de Planeación secretario Gerardo Antonio Buchelli: Presente							
Secretaría de Gobierno secretaria Karen Sthepany Zape Ayala: Presente.							
Bomberos Delegado John Alejandro Rave Bermeo: Presente							
Secretaria de Vivienda secretario Julián Andrés España Presente							
Secretaria de Educación Liliana Zapata (E): Presente							
CARDER Danny Osorio: Presente							



ACTA DE REUNIÓN

Versión: 01

Fecha de Vigencia: Mayo 10 de 2017

Fecha: 18-09-2023	Acta No: 4	Hora Inicio:11:00 Am	Hora Fin: 12:20 Pm
Tema: 4to Consejo Extraordinario Municipal de Gestión del Riesgo de Desastres			
Empresa Aguas y Aguas Leandro Jaramillo: Presente Defensa civil Delegado Jairo Rojas Diaz: Presente Cruz roja Delegado Juan Camilo Alvarez: Presente Empresa Aseo Pereira Johan Alexander Osorio Cano: Presente AMCO Delegado Maria Sorany Quiceno Murillo: Presente Efigas Juan Jose Torres Molina: Presente Instituto de Movilidad de Pereira Andrés Felipe Vanegas: Presente Empresa de Energia de Pereira Yulieth Porras: Presente Bomberos Voluntarios Haiden Castillo Barbosa: Presente Tenemos 20 miembros de 22 integrantes, podemos tomar decisiones y deliberar.			
<div><div><div>4to CONSEJO MUNICIPAL DE GESTIÓN DEL RIESGO DE DESASTRES</div><div>ORDEN DEL DÍA PROPUESTO</div><div><div><div>1. Llamado a lista y verificación del quorum</div><div>2. Socialización problemática sectores de la vía Turín - Puente curtiembres y barrio los Nogales, comuna Consota.</div><div>3. Someter a consideración la declaratoria de calamidad en los sectores de la vía Turín - Puente curtiembres, barrio los Nogales, comuna Consota.</div><div>4. Socialización y aprobación Plan de Acción Especifico para la Recuperación para los sectores de la vía Turín - Puente curtiembres, barrio los Nogales, comuna Consota</div><div>5. Priorización de proyectos de intervención por parte de aguas y aguas.</div><div>6. Cierre</div></div><div><div><div>PEREIRA Gobierno de la Ciudad</div></div><div>CAPITAL DEL EJE</div></div></div><div><div>DIGER PEREIRA</div></div><div>(IMG.1)</div></div></div>			
Empresa Aguas y Aguas Leandro Jaramillo: Solicito la modificación del Orden del día para a adicionar el sector de Puerto Caldas, debido a que el día de ayer se materializó un daño en la planta de bombeo de Puerto Caldas; el corregimiento que se surte a través de moto bomba. Adicional a la emergencia que se presentó en la Comuna del Café tenemos cerca de 8.000 habitantes en Puerto Caldas con problemas de suministro de agua.			
Director Diger Alexander Galindo López: ¿El consejo se encuentra de acuerdo con la modificación del orden del día? (IMG.2)			



ACTA DE REUNIÓN

Versión: 01

Fecha de Vigencia: Mayo 10 de 2017

Fecha: 18-09-2023	Acta No: 4	Hora Inicio:11:00 Am	Hora Fin: 12:20 Pm
Tema: 4to Consejo Extraordinario Municipal de Gestión del Riesgo de Desastres			
<div><div><div>4to CONSEJO MUNICIPAL DE GESTIÓN DEL RIESGO DE DESASTRES</div><div>ORDEN DEL DÍA MODIFICADO</div><div><div><div>1. Llamado a lista y verificación del quorum</div><div>2. Socialización problemática sectores de la vía Turín - Puente curtiembres, barrio los Nogales, comuna Consota y Puerto Caldas.</div><div>3. Someter a consideración la declaratoria de calamidad en los sectores de la vía Turín - Puente curtiembres, barrio los Nogales, comuna Consota y Puerto Caldas.</div><div>4. Socialización y aprobación Plan de Acción Específico para la Recuperación para los sectores de la vía Turín - Puente curtiembres, barrio los Nogales, comuna Consota y Puerto Caldas.</div><div>5. Priorización de proyectos de intervención por parte de aguas y aguas.</div><div>6. Cierre</div></div><div> CAPITAL DEL EJE</div></div></div><div></div><div>(IMG.2)</div></div>			
<p>Director Diger Alexander Galindo López: Se somete a consideración el orden del día una vez verificado, anuncio que quedará cerrado; ¿se cierra! ¿lo aprueban? (IMG.1)</p> <p>Alcalde Carlos Alberto Maya: Presente Coordinador CMGRD Alexander Galindo López: Aprobado Secretaría Dilo. Rural secretario Wilson Montgomery Escobar: Aprobado Secretaria de Salud secretaria Ángela Maria Rincón (E): Aprobado Secretaría de Infraestructura secretario Milton Hurtado García: Aprobado Secretaría de Planeación secretario Gerardo Antonio Buchelli: Aprobado Secretaría de Gobierno secretaria Karen Sthepany Zape Ayala: Aprobado Bomberos Delegado John Alejandro Rave Bermeo: Aprobado Secretaria de Vivienda secretario Julián Andrés España Aprobado Secretaria de Educación Liliana Zapata (E): Aprobado CARDER Danny Osorio: Aprobado Empresa Aguas y Aguas Leandro Jaramillo: Aprobado Defensa civil Delegado Jairo Rojas Diaz: Aprobado Cruz roja Delegado Juan Camilo Alvarez: Aprobado Empresa Aseo Pereira Johan Alexander Osorio Cano: Aprobado AMCO Delegado Maria Sorany Quiceno Murillo: Aprobado Efigas Juan Jose Torres Molina: Aprobado</p>			



ACTA DE REUNIÓN

Versión: 01

Fecha de Vigencia: Mayo 10 de 2017

Fecha: 18-09-2023	Acta No: 4	Hora Inicio:11:00 Am	Hora Fin: 12:20 Pm
Tema: 4to Consejo Extraordinario Municipal de Gestión del Riesgo de Desastres			
Instituto de Movilidad de Pereira Andrés Felipe Vanegas: Aprobado Empresa de Energia de Pereira Yulieth Porras: Aprobado Bomberos Voluntarios Haiden Castillo Barbosa: Aprobado			
Director DIGER Alexander Galindo López: Por unanimidad se aprueba el Orden del Día.			
SEGUNDO:			
Director DIGER Alexander Galindo López: Tenemos la socialización de la problemática en los sectores de la vía Turín - Puente Curtiembres y barrio los Nogales, comuna Consota a cargo de la empresa de Aguas y Aguas. (IMG.3)			
<div><p>Socialización problemática sectores de la vía Turín - Puente curtiembres, barrio los Nogales, comuna Consota y Puerto Caldas</p><p>(IMG.3)</p></div>			
<div><p>PEREIRA CAPITAL DEL EJE</p></div>			
Empresa Aguas y Aguas Leandro Jaramillo: Este primer evento se materializó el día jueves 14 de septiembre de 2023, tuvimos un deslizamiento en una red cercana a la Línea de Independencia, esto ya es en el sector de la Ciudadela Cuba, allí tuvimos por varias horas cerca de 100 barrios sin agua, logramos hacer interconexiones por otros sectores que presentaron problemas de presión, pero lo pudimos suplir. (IMG.4)			

Fecha de Vigencia: Mayo 10 de 2017



DIGER
PEREIRA



COMUNA / CORREGIMIENTO	BARRIO / VEREDA	DIRECCION
CONSOTA	LOS NOGALES	CERCA A A CALLE 65A CON CARRERA 36B
COORDENADA	4.86318 - 75.730739	





Versión: 01

Fecha de Vigencia: Mayo 10 de 2017

Fecha: 18-09-2023	Acta No: 4	Hora Inicio:11:00 Am	Hora Fin: 12:20 Pm
Tema: 4to Consejo Extraordinario Municipal de Gestión del Riesgo de Desastres			
<p>Empresa Aguas y Aguas Leandro Jaramillo: ¿Qué notamos nosotros allí? tuvimos unas fuertes lluvias durante la noche anterior, esto fue el día jueves 14 de septiembre a las 10:00 AM, en el punto encontramos una altísima intervención antrópica y también un alta pendiente, no sabemos nosotros si estos son los fenómenos o básicamente los aspectos que desencadenan la problemática, pero ya con ello nosotros tuvimos esa afectación. (IMG.6)</p> <div><div></div><div><div>SECTOR AV. LA INDEPENDENCIA – AV. SUR</div></div></div> <div><div><p>PEREIRA Gobierno de la Ciudad CAPITAL DEL EJE</p></div><div></div></div> <p>(IMG.6)</p> <p>Empresa Aguas y Aguas Leandro Jaramillo: Este primer evento fue atendido y ya fue superado desde la parte operativa, ya podemos reportar normalidad en la prestación de un servicio hacia la ciudadela Cuba; sin embargo, sigue persistiendo riesgo para las familias y viviendas que se encuentran metros al frente de la corona del talud. Las viviendas como tal continúan con algunas problemáticas de riesgo, pero ya las condiciones de prestación del servicio al punto son normales. (IMG.7,8)</p>			

Versión: 01

Fecha de Vigencia: Mayo 10 de 2017

Fecha: 18-09-2023	Acta No: 4	Hora Inicio:11:00 Am	Hora Fin: 12:20 Pm
Tema: 4to Consejo Extraordinario Municipal de Gestión del Riesgo de Desastres			
<div><div>SECTOR AV. LA INDEPENDENCIA – AV. SUR</div><div></div></div>		(IMG.7)	
<div><div><div>SECTOR AV. LA INDEPENDENCIA – AV. SUR</div><div><div>Evento:<ul style="list-style-type: none">Deslizamiento de talud.</div><div>Afectación:<ul style="list-style-type: none">Daño tuberías de Ø8” – ACCon ocasión de fuertes lluvias, saturación de terreno y sismos recurrentes de los últimos días.Terreno intervención antrópicaAlta pendiente 35%.</div><div>Riesgo materializado: afectación en la prestación del servicio. Principio de continuidad Ley 142/94.</div></div><div><div>Principio de precaución de riesgo – posible afectación de viviendas parte superior del talud. Ley 1523/2012</div><div></div></div></div></div>			(IMG.8)
Empresa Aguas y Aguas Leandro Jaramillo: El segundo evento se materializó en la vía que está desde el puente Turín y conduce hacia el puente Curtiembres. Durante los últimos años			

Versión: 01

Fecha de Vigencia: Mayo 10 de 2017

Fecha: 18-09-2023	Acta No: 4	Hora Inicio:11:00 Am	Hora Fin: 12:20 Pm
Tema: 4to Consejo Extraordinario Municipal de Gestión del Riesgo de Desastres			
nosotros hemos tenido diferentes eventos en la red para el sector del Parque Industrial, es así como en el sector de la vía nueva, llevamos nueve eventos en cinco años. (IMG.9)			
<div><div></div><div><div>EVENTO VÍA A MARSELLA K 0 + 90 MT APROX</div><div><div>Localización general</div></div></div><div> CAPITAL DEL EJE</div></div> <div>(IMG.9)</div>			
Empresa Aguas y Aguas Leandro Jaramillo: Este es un sector completamente diferente, es donde inicia esta red. Y allí tuvimos también un deslizamiento, aquí vemos que está prácticamente pegado a la cuneta de la vía donde se observa en la parte baja, donde quedaron nuestras redes. (IMG.10,11)			

Versión: 01

Fecha de Vigencia: Mayo 10 de 2017

Fecha: 18-09-2023	Acta No: 4	Hora Inicio:11:00 Am	Hora Fin: 12:20 Pm
Tema: 4to Consejo Extraordinario Municipal de Gestión del Riesgo de Desastres			



COMUNA / CORREGIMIENTO	BARRIO / VEREDA	DIRECCION
RIO OTUN	SAN ANTONIO	VIA A MARSELLA K0 + 90 MT
COORDENADA	4 816452 -75 717087	

(IMG.10)



SECTOR VIA TURIN - MARSELLA

(IMG.11)

Empresa Aguas y Aguas Leandro Jaramillo: Tenemos en este momento cerca de 40.000 habitantes de la comuna Del Café y algunos sectores de Combia Baja sin agua. En la

Versión: 01

Fecha de Vigencia: Mayo 10 de 2017

Fecha: 18-09-2023	Acta No: 4	Hora Inicio:11:00 Am	Hora Fin: 12:20 Pm
Tema: 4to Consejo Extraordinario Municipal de Gestión del Riesgo de Desastres			
diapositiva se muestran las zonas de prestación del servicio de acueducto que se encuentran completamente sin el suministro. 10.729 usuarios, estamos calculando cerca de 40.000 habitantes. (IMG.12)			
<div><div></div><div><div>SECTOR VIA TURIN - MARSELLA</div><div></div></div></div>			
<div><div><div>CAPITAL DEL EJE</div></div><div><div></div><div><div>SECTOR VIA TURIN - MARSELLA</div><div><div></div></div></div></div></div>			
<div><div><div>CAPITAL DEL EJE</div></div></div>			

(IMG.12)

(IMG.13)

Versión: 01

Fecha de Vigencia: Mayo 10 de 2017

Fecha: 18-09-2023	Acta No: 4	Hora Inicio:11:00 Am	Hora Fin: 12:20 Pm
Tema: 4to Consejo Extraordinario Municipal de Gestión del Riesgo de Desastres			
<p>Empresa Aguas y Aguas Leandro Jaramillo: Es una tubería de 10 pulgadas, hay una afectación del servicio y estamos haciendo entregas por medios alternos. Agradezco a las diferentes instituciones que nos están ayudando en las labores de entrega la Defensa Civil, PONALSAR, Bomberos Voluntarios, Bomberos Oficiales, y tenemos también activados los planes de ayuda mutua con otras empresas. Tenemos apoyo de Tuluá, Manizales, Armenia, Marsella, Apia, La Virginia. Esto nos ha obligado a recurrir a todas las empresas y otras instituciones aledañas para que nos apoyen con la entrega de agua a través de medios alternos. (IMG.13,14)</p> <div><div><p>DIGER PEREIRA</p></div><div>SECTOR VIA TURIN - MARSELLA</div></div> <div><div><p>Evento:</p><ul style="list-style-type: none">• Deslizamiento talud vía Turín – Marsella.<p>Afectación:</p><ul style="list-style-type: none">• Daño tubería de Ø10” – PVC• Con ocasión de fuertes lluvias, saturación de terreno y sismos recurrentes de los últimos días.<p>Riesgo materializado: Afectación en la Prestación del Servicio. Principio de continuidad Ley 142/94.</p></div><div></div></div> <div><div><p>PEREIRA Gobierno de la Ciudad</p></div><div>CAPITAL DEL EJE</div></div> <div>(IMG.14)</div>			
<p>Empresa Aguas y Aguas Leandro Jaramillo: Se está realizando un bypass en la zona ya hace más de cinco días, estamos hablando que para miércoles 20 de septiembre de 2023 Podemos llegar a tener agua, entregando a través de medios alternos, esto es básicamente porque las condiciones han sido óptimas.</p>			
<p>Empresa Aguas y Aguas Leandro Jaramillo: El último evento que se materializó es en el corregimiento de Puerto Caldas, es el corregimiento continuo al municipio de Cartago, allí nosotros hacemos suministro de agua proveniente de un pozo, esto es agua subterránea que debe ser bombeada a nuestra planta de tratamiento y de esta se distribuye por gravedad. La bomba falló y los equipos que se requieren para hacer mantenimiento a estas plantas no las tenemos en la empresa, siendo necesario traerlos de otras partes del país. Ya hicimos la solicitud del equipo desde el día de ayer, no ha sido posible, esperamos que el equipo para extraer la planta llegue el día de mañana. (IMG.15)</p>			

Versión: 01

Fecha de Vigencia: Mayo 10 de 2017

Fecha: 18-09-2023	Acta No: 4	Hora Inicio:11:00 Am	Hora Fin: 12:20 Pm
Tema: 4to Consejo Extraordinario Municipal de Gestión del Riesgo de Desastres			



CORREGIMIENTO DE PUERTO CALDAS

Evento:
Daño bomba de succión pozo

Afectación:
Suspensión del servicio de acueducto a la población del Centro poblado de Puerto Caldas 1.300 suscriptores

Riesgo materializado:
Afectación en la prestación del servido. Principio de continuidad Ley 142/94





CAPITAL DEL EJE

(IMG.15)

Empresa Aguas y Aguas Leandro Jaramillo: Esta emergencia está impactando a menos suscriptores y va tardar más en términos de atención y no podemos establecer tiempos hasta no conocer el estado de la planta.

Empresa Aguas y Aguas Leandro Jaramillo: Nosotros tenemos la planta alterna, ¿cierto?

Empresa Aguas y Aguas Carlos Giraldo: Sí señor, tenemos una nueva para instalar.

Empresa Aguas y Aguas Leandro Jaramillo: Ya solicitamos entonces el equipo para poder retirarla y esperamos que mañana se tenga; estará aquí en la ciudad de Pereira el equipo.

Empresa de Energía de Pereira Yulieth Porras: ¿El equipo no requiere una conexión especial?

Empresa Aguas y Aguas Leandro Jaramillo: La tenemos

Empresa Aguas y Aguas Leandro Jaramillo: Hay afectación de cerca de 48 mil habitantes, 40 mil de la comuna De Café, Combia Alta y Combia Baja y unos 8 mil de corregimiento de Puertos Caldas. La solicitud inicial al Director de la DIGER Alexander Galindo López de hacer una declaratoria de calamidad debido a que al interior de la empresa contamos con los recursos para colocar los sistemas en funcionamiento, pero necesitamos el respaldo de este

Versión: 01

Fecha de Vigencia: Mayo 10 de 2017

Fecha: 18-09-2023	Acta No: 4	Hora Inicio:11:00 Am	Hora Fin: 12:20 Pm									
Tema: 4to Consejo Extraordinario Municipal de Gestión del Riesgo de Desastres												
CMGRD (Consejo Municipal de Gestión del Riesgo de Desastres) hacer todos los trámites administrativos y legales.												
<p>Director DIGER Alexander Galindo López: Este es el barrio, el sector de la vía La Independencia, en el Barrio Los Nogales, aquí es donde la tubería fallo y son 4 viviendas que están siendo de alguna manera influidas no hay agrietamiento, no hay ninguna muestra de que el fallo siga siendo retrogresivo sin embargo si no se atiende el evento va a ser una situación que en el mediano y en el corto plazo puede generar una grave dificultad para esas viviendas. (IMG.16)</p>												
<div><div></div><div><h3>EVENTO BARRIO LOS NOGALES</h3><p>14/09/2023</p><table><tr><th>COMUNA / CORREGIMIENTO</th><th>BARRIO / VEREDA</th><th>DIRECCION</th></tr><tr><td>CONSOTA</td><td>LOS NOGALES</td><td>CERCA A A CALLE 65A CON CARRERA 35B</td></tr><tr><td>COORDENADA</td><td colspan="2">4 8.6318 -75.730739</td></tr></table><p>Tipo de Evento: Deslizamiento</p><p>Observaciones complementarias:</p><ul style="list-style-type: none">• Genera la perdida de la red de acueducto del municipio afectando parcialmente el suministro de agua para el sector ciudadela de Cuba.• No se evidencia afectación a la estabilidad de las viviendas cercanas.<div><div><p>14/09/2023 8:43:19 4.8064N 75.73071499999999W 175°S Pereira Risaralda</p></div><div><p>14/09/2023 8:43:26 4.8063187N 75.7307391W 191°S Pereira Risaralda</p></div></div><div></div><div>(IMG.16)</div></div></div>				COMUNA / CORREGIMIENTO	BARRIO / VEREDA	DIRECCION	CONSOTA	LOS NOGALES	CERCA A A CALLE 65A CON CARRERA 35B	COORDENADA	4 8.6318 -75.730739	
COMUNA / CORREGIMIENTO	BARRIO / VEREDA	DIRECCION										
CONSOTA	LOS NOGALES	CERCA A A CALLE 65A CON CARRERA 35B										
COORDENADA	4 8.6318 -75.730739											
<p>Director DIGER Alexander Galindo López: Todas las viviendas fueron atendidas, se emitió en el sector conceptos de evacuación debido a la situación, pero es un evento que sigue siendo latente aquí hay que reconstruir la red pero hay que reconformar el terreno principalmente que es de alguna manera la cuestión complicada y crítica para atender, aún más con el periodo de tiempo que estamos, por eso nosotros estamos recomendando y solicitando a este CMGRD (Consejo Municipal de Gestión del Riesgo de Desastres) que nos apruebe la declaración de una calamidad. (IMG.15)</p>												

Versión: 01

Fecha de Vigencia: Mayo 10 de 2017

Fecha: 18-09-2023	Acta No: 4	Hora Inicio:11:00 Am	Hora Fin: 12:20 Pm
Tema: 4to Consejo Extraordinario Municipal de Gestión del Riesgo de Desastres			
<div><div></div><div><p>EVENTO VÍA A MARSELLA K 0 + 90 MT APROX 16/09/2023</p></div><div><div><p>Deslizamiento con una corona aproximada de 20 mt al borde de la vía a Marsella con un escarpe aproximado de 12 mt de altura y un volumen calculado de 260 mt3 de material, que cayeron en parcialmente en el cause de la quebrada Egoyá, sin generar represamiento.</p><p>El movimiento ocasionó la rotura en la red principal que conduce el agua hacia la comuna del Café afectando 6,700 predios aprox.</p></div><div></div></div><div><p>(IMG.17)</p></div></div>			
<p>Director DIGER Alexander Galindo López: A unos 20 metros de altura tenemos la línea de falla que se dio al borde de vía y de momento tampoco hay una muestra significativa o grieta que indique que el evento en este momento está siendo retrogresivo, sin embargo, no podemos desechar o desmentir que posiblemente se pueda generar un proceso adicional que pueda llevar a eso, a este lado de la (imagen derecha de la IMG.17) hay un bloque que ya está fracturado. (IMG.17,18)</p>			

Versión: 01

Fecha de Vigencia: Mayo 10 de 2017

Fecha: 18-09-2023	Acta No: 4	Hora Inicio:11:00 Am	Hora Fin: 12:20 Pm									
Tema: 4to Consejo Extraordinario Municipal de Gestión del Riesgo de Desastres												
<div><div></div><div><p>EVENTO VÍA A MARSELLA K 0 + 90 MT APROX 16/09/2023</p></div></div> <table><tr><th>COMUNA / CORREGIMIENTO</th><th>BARRIO / VEREDA</th><th>DIRECCION</th></tr><tr><td>RIO OTUN</td><td>SAN ANTONIO</td><td>VIA A MARSELLA K0 + 90 MT</td></tr><tr><td colspan="3">COORDENADA 4 816452, -75.717087</td></tr></table> <p>Factores Contribuyentes: Depósitos de llenos, altos grados de infiltración por aguas subterráneas, cicatrices de eventos anteriores y red de acueducto de 10"</p> <p>Observaciones complementarias:</p> <ul style="list-style-type: none">• Genera la pérdida de la red de acueducto del municipio afectando la totalidad de la comuna del Café.• No se evidencia hasta el momento afectación a la estabilidad de la vía, pero se requieren acciones y obras para protegerla.• Estrangulamiento parcial del cause de la Quebrada Egoyá. <div><p>(IMG.18)</p></div>				COMUNA / CORREGIMIENTO	BARRIO / VEREDA	DIRECCION	RIO OTUN	SAN ANTONIO	VIA A MARSELLA K0 + 90 MT	COORDENADA 4 816452, -75.717087		
COMUNA / CORREGIMIENTO	BARRIO / VEREDA	DIRECCION										
RIO OTUN	SAN ANTONIO	VIA A MARSELLA K0 + 90 MT										
COORDENADA 4 816452, -75.717087												
<p>Director Diger Alexander Galindo López: Este bloque muestra una grieta y es muy probable que se caiga en los próximos días. (IMG.18)</p> <p>Diger Geógrafo José Darío Moreno Peñuela: Resaltar la presencia de un material de lleno sobre material natural entonces podemos decir que la mayor parte del problema se generó ahí, lo que se perdió principalmente es material de lleno, eso nos permite tener cierta condición de seguridad en que no estamos perdiendo totalmente el confinamiento para la banca de la vía; sin embargo, tenemos que estar haciendo un monitoreo permanente para seguir evaluando el comportamiento que va a tener la vía.</p> <p>Diger Geógrafo José Darío Moreno Peñuela: Lo más grave en este momento es atender el servicio de suministro de agua potable para los 40 mil habitantes, paralelo a ello están generando la situación de la pérdida de la transitabilidad por esta vía con el agravante que por el lado del sector Parque Industrial está la quebrada. El Erazo en este momento están haciendo obras y dicha intervención puede generar la necesidad de cerrar la vía y quedaríamos con estas dos vías totalmente incomunicadas para acceder a Marsella eso nos lleva a la necesidad de estar evaluando la posibilidad de recuperar el tránsito restringido por un solo carril en este sector.</p> <p>Diger Geógrafo José Darío Moreno Peñuela: Una de las alternativas que se va a evaluar como posterior a la intervención de Aguas y Aguas es si la evolución es la adecuada recuperar</p>												

Versión: 01

Fecha de Vigencia: Mayo 10 de 2017

Fecha: 18-09-2023	Acta No: 4	Hora Inicio:11:00 Am	Hora Fin: 12:20 Pm
Tema: 4to Consejo Extraordinario Municipal de Gestión del Riesgo de Desastres			
<p>el tránsito para tráfico liviano limitando abajo y arriba el paso de camiones y materiales pesados, volquetas que puedan generar demasiada vibración para la zona se requiere y es parte de la necesidad de la urgencia de intervenir. A hoy la banca no presenta afectaciones por el momento.</p> <p>DIGER Geógrafo José Darío Moreno Peñuela: Otro elemento que se está monitoreando es el material que cayó y está estrangulando parcialmente el cauce de la quebrada de Egoyá eso no ha generado ningún represamiento; sin embargo tenemos que seguir monitoreando dado que si se nos llega a generar el desprendimiento de este bloque que es inminente (señala en la presentación) podríamos tener una afectación de represamiento de la quebrada Egoyá y sería un escenario completamente diferente; una de las prioridades aquí es recuperar primero el servicio de agua potable, pero también necesitamos tener una atención rápida de los otros elementos que puedan generar escenarios de riesgo a futuro exigir inversiones mucho más altas entonces es como la descripción del escenario de riesgo que se hace desde la Dirección de Gestión de Riesgo.</p> <p>Director DIGER Alexander Galindo López: El tema de riesgo adicional de Puerto Caldas no lo tenemos solamente están representados en esto para nosotros es un tema complejo y bastante crítico por dos situaciones:</p> <ol style="list-style-type: none"> 1. Tenemos unas restricciones en temas de contratación, convenios y de desarrollo de procesos contractuales. 2. Estamos terminando año eso genera también algunas situaciones adicionales que tenemos que empezar a valorar sin embargo eso no escatima ni disminuye la condición de riesgo en la que estamos es una condición de riesgo compleja por todo lo que ya mencionamos son dos eventos puntuales que si bien es cierto de alguna manera uno podría decir que al restablecer el servicio de agua pues quita una condición de riesgo que es entregar el suministro vital para la comunidad pero quedamos con la condición del deslizamiento ahí activo y que generaría otros eventos a futuro. <p>Director DIGER Alexander Galindo López: ¿las empresas de servicios públicos EFIGAS o ENERGIA tienen algún tipo de red o infraestructura que se pueda exponer?</p> <p>Empresa de Energía de Pereira Yulieth Porras: No tenemos redes</p> <p>Director DIGER Alexander Galindo López: En términos generales esa es la situación nosotros queremos solicitarle al CMGRD (Consejo Municipal de Gestión del Riesgo de Desastres) desde el mismo sábado nosotros empezamos a hacer la convocatoria de la</p>			

ACTA DE REUNIÓN

Versión: 01

Fecha de Vigencia: Mayo 10 de 2017

Fecha: 18-09-2023	Acta No: 4	Hora Inicio:11:00 Am	Hora Fin: 12:20 Pm
Tema: 4to Consejo Extraordinario Municipal de Gestión del Riesgo de Desastres			
<p>situación porque identificamos que era una situación crítica y es recomendar al señor alcalde que declaremos la calamidad pública para estos tres puntos principalmente pero hay unas acciones puntuales para los dos primeros que es La Independencia y el sector de la vía Marsella. Con el objetivo de poder entablar de manera rápida los procesos contractuales que tengan que ver con esta materia.</p> <p>¿hay preguntas o discusiones?</p> <p>CARDER Jaime Guzman: Es importante resaltar que no hay que desligar la situación de ladera que está por encima de la vía que reside entre la vía y Gino Passcalli y en ese orden poder restablecer el servicio y que sea importante extender el monitoreo sobre la parte superior. Por parte de la corporación CARDER se realizó un monitoreo con el acompañamiento del geólogo Daniel Rubén Vargas hizo un recorrido y no evidenció en la parte superior de la vía grietas de atracción u otros fenómenos, algo similar ni evidencias de nacimientos particulares o situaciones particulares en ese sitio lo otro es que hacia la parte baja pues debía hacerse un manejo silvicultura del guadual que hay allí, se debe revisar en términos de competencias a definir quién va liberar el cauce.</p> <p>CARDER Geólogo Daniel Vargas: Para complementar por la parte del represamiento parcial que tiene la quebrada si bien no está totalmente represada, el material residual del deslizamiento está haciendo un estrangulamiento si sería bueno realizar una campaña de exploración de esa quebrada con el fin de hacer una apertura controlada del cauce de la quebrada.</p> <p>Director DIGER Alexander Galindo López: ¿El CMGRD (Consejo Municipal de Gestión del Riesgo de Desastres) tiene alguna observación o inquietud?</p> <p>Efigas Juan José Torres: ¿Siendo una vía de la gobernación ellos tienen conocimiento?</p> <p>Director DIGER Alexander Galindo López: El CMGRD (Consejo Municipal de Gestión del Riesgo de Desastres) invito a la Gobernación, inclusive estuvieron el sábado y quedaron de venir a la reunión.</p> <p>CARDER Daniela Calle: Referente al daño de la motobomba del pozo en Puerto Caldas ¿ese daño tiene alguna relación con lo que ha pasado anteriormente por disminución del nivel?</p> <p>Empresa Aguas y Aguas Leandro Jaramillo: No sabemos, tenemos que sacar primero la bomba para revisar que sucedió.</p>			

ACTA DE REUNIÓN

Versión: 01

Fecha de Vigencia: Mayo 10 de 2017

Fecha: 18-09-2023	Acta No: 4	Hora Inicio:11:00 Am	Hora Fin: 12:20 Pm
Tema: 4to Consejo Extraordinario Municipal de Gestión del Riesgo de Desastres			
CARDER Daniela Calle: En la Corporación hay un registro de los daños que se han presentado en esa bomba por disminución del nivel es de revisar si se debe al bombeo continuo de algunos puntos de marcación cercanos.			
Empresa Aguas y Aguas Leandro Jaramillo: se puede ver afectado el nivel de abatimiento del pozo, incluso revisar el nivel del pozo.			
CARDER Daniela Calle: Si está asociado podríamos entrar a revisar como prioridad el servicio de consumo humano.			
Director DIGER Alexander Galindo López: Si bien es cierto hoy tenemos un clima favorable, entre comillas que tenemos unas precipitaciones conspicuas eso no quiere decir que no estemos teniendo precipitaciones. Todos vieron lo sucedió entre lunes y martes con los vendavales y son situaciones que van a ser rutinarias, pueden ser un vendaval, dos vendavales al mes y eso va a agravar situaciones como las que tuvimos hoy. Para hacer una cuña, en el vendaval de lunes tuvimos aproximadamente 100 viviendas destechadas eso quiere decir que son más o menos 400 personas afectadas y eso se puede volver a ocurrir en estas épocas donde hay mucho sol y genera estos fenómenos específicos.			
Alcalde Carlos Maya: ¿Cuándo colocaríamos el agua para el sector de Parque Industrial, la comuna Del Café, Combia Alta y Combia Baja?			
Empresa Aguas y Aguas Leandro Jaramillo: inicialmente se habló de 6 días, eso significaba que para el día jueves pues hemos avanzado rápido ya se fundieron los concretos, es decir, estamos calculando que para miércoles tendríamos una normalidad de servicio.			
Alcalde Carlos Maya: el otro que están planteando ahí es ¿Puerto Caldas?			
Director DIGER Alexander Galindo López: Pero Puerto Caldas es para ellos poder hacer movimientos internos.			
Empresa Aguas y Aguas Leandro Jaramillo: ¿Qué calculamos nosotros en costos? Nosotros en los Nogales \$50 millones de pesos, en la vía turística estamos hablando que podríamos gastar alrededor de \$250 millones de pesos y, en Puerto Caldas de \$100 a \$150 millones de pesos dependiendo el daño de la bomba.			
TERCERO			

Versión: 01

Fecha de Vigencia: Mayo 10 de 2017

Fecha: 18-09-2023	Acta No: 4	Hora Inicio:11:00 Am	Hora Fin: 12:20 Pm
Tema: 4to Consejo Extraordinario Municipal de Gestión del Riesgo de Desastres			
<p>Alcalde Carlos Maya: Se somete a consideración del CMGRD (Consejo Municipal de Gestión del Riesgo de Desastres) la declaratoria de calamidad de los sectores de la vía Turín, Puente y Curtiembres, Barrio Los Nogales, Comuna Consota y Puerto Caldas. anuncio que quedará cerrado; ¿se cierra! ¿lo aprueban? (IMG.19)</p> <div><p>Someter a consideración la declaratoria de calamidad en los sectores de la vía Turín - Puente curtiembres, barrio los Nogales, comuna Consota y Puerto Caldas.</p><div><p>PEREIRA CAPITAL DEL EJE</p></div><p>(IMG.19)</p></div>			
<p>Alcalde Carlos Alberto Maya: Aprobado Coordinador CMGRD Alexander Galindo López: Aprobado Secretaría Dilo. Rural secretario Wilson Montgomery Escobar: Aprobado Secretaria de Salud secretaria Ángela Maria Rincón (E): Aprobado Secretaría de Infraestructura secretario Milton Hurtado García: Aprobado Secretaría de Planeación secretario Gerardo Antonio Buchelli: Aprobado Secretaría de Gobierno secretaria Karen Sthepany Zape Ayala: Aprobado Bomberos Delegado John Alejandro Rave Bermeo: Aprobado Secretaria de Vivienda secretario Julián Andrés España Aprobado Secretaria de Educación Liliana Zapata (E): Aprobado CARDER Danny Osorio: Aprobado Empresa Aguas y Aguas Leandro Jaramillo: Aprobado Defensa civil Delegado Jairo Rojas Díaz: Aprobado Cruz roja Delegado Juan Camilo Alvarez: Aprobado Empresa Aseo Pereira Johan Alexander Osorio Cano: Aprobado AMCO Delegado Maria Sorany Quiceno Murillo: Aprobado Efigas Juan Jose Torres Molina: Aprobado</p>			

Versión: 01

Fecha de Vigencia: Mayo 10 de 2017

Fecha: 18-09-2023	Acta No: 4	Hora Inicio:11:00 Am	Hora Fin: 12:20 Pm
Tema: 4to Consejo Extraordinario Municipal de Gestión del Riesgo de Desastres			
Instituto de Movilidad de Pereira Andrés Felipe Vanegas: Aprobado Empresa de Energia de Pereira Yulieth Porras: Aprobado Bomberos Voluntarios Haiden Castillo Barbosa: Aprobado			
<p>CUARTO</p> <div><p>Socialización y aprobación Plan de Acción Especifico para la Recuperación para los sectores de la vía Turín - Puente curtiembres, barrio los Nogales, comuna Consota y Puerto Caldas</p><div><p>PEREIRA Gobierno de la Ciudad</p></div><div><p>CAPITAL DEL EJE</p></div></div> <p>(IMG.20)</p> <p>Director DIGER Alexander Galindo López: En ese orden de ideas, tenemos un plan específico de recuperación con el objetivo de que el CMGRD (Consejo Municipal de Gestión del Riesgo de Desastres) tenga claro qué es lo que vamos a hacer. (IMG.20)</p> <p>Director DIGER Alexander Galindo López: Este es el plan de Acción con las diferentes actividades y responsables de cada proceso. (IMG.21)</p>			




ACTA DE REUNIÓN

Versión: 01

Fecha de Vigencia: Mayo 10 de 2017

Fecha: 18-09-2023	Acta No: 4	Hora Inicio:11:00 Am	Hora Fin: 12:20 Pm
-------------------	------------	----------------------	--------------------

Tema: 4to Consejo Extraordinario Municipal de Gestión del Riesgo de Desastres

	PLAN DE ACCIÓN ESPECÍFICO PARA LA RECUPERACIÓN					
	GESTIÓN MANEJO DE DESASTRES	18	SEPTIEMBRE	2023	CÓDIGO: FR-1703-SMD-11	VERSIÓN: 01
	FORMATO PLAN DE ACCIÓN ESPECÍFICO PARA LA RECUPERACIÓN					
	OBJETIVO GENERAL Definir las actividades y acciones de planificación, gestión y ejecución que permitan reducir las consecuencias, pérdidas y/o daños generados en los sectores de la vida. Punto curtiembres, barrio los Nogales, comuna Consuelo.					
	FASE DE LA EMERGENCIA	OBJETIVOS ESPECÍFICOS	LINEA DE INTERVENCIÓN	ACTIVIDADES	RESULTADO ESPERADO	RESPONSABLE APOYO
RECUPERACIÓN TEMPRANA	Generar estrategias que permitan el restablecimiento de las condiciones iniciales de las infraestructuras afectadas por los fenómenos de remoción en masa	Servicios públicos (Agua, saneamiento, energía y gas)	Seguridad y Convivencia	1. Adecuación de infraestructura de redes de acueducto por los eventos	Correcto funcionamiento en las redes de acueducto y alcantarillado	Agua y Aguas de Pereira CMORD
				2. Compra de elementos necesarios para el suministro de agua potable por medio afluente a la población afectada por el deslizamiento	Asegurar el suministro de agua para la población afectada	Agua y Aguas de Pereira CMORD
		Salud	Seguridad y Convivencia	1. Brindar acompañamiento a las zonas que requirieron suministro de agua potable así como los puntos de las emergencias	Garantizar las zonas seguras y orden público	Secretaría de Gobierno Ejército, Policía
				1 Atención al cuadro epidemiológico de la población afectada	Reducción de Riesgo en la Salud	Secretaría de Salud CMORD
RECUPERACIÓN PARA EL DESARROLLO	Realizar las acciones correctivas necesarias para reducción del riesgo del sector	Mitigación Del Riesgo		1. Ejecución de obras de mitigación tendientes a la reducción del riesgo	Garantizar la estabilidad de las zonas inestables debido a los procesos de remoción en masa	Agua y Aguas de Pereira Secretaría departamental de Gestión del Riesgo CMORD
				2. Limpieza del afluente hídrico afectado	Reducción del riesgo de zonas críticas	Agua y Aguas de Pereira Secretaría de Infraestructura Municipal DIGER Ejército
FUNCIONES DE SOPORTE OPERACIONAL	Ejecutar las acciones de provisión dirigida a la comunidad afectada por los eventos de remoción en masa	Logística de Soporte Operacional		1. Logística, viajes y cerramientos de información pública y preventiva necesario para el conocimiento y atención de eventos asociados a los fenómenos de remoción en masa	Articulación de acciones de operación de la emergencia	DIGER, Secretaría Administrativa CMORD
				2. Control de tránsito por el sector de la zona inestable	Paseo controlado y seguro por el área de tránsito restringido	Instituto de Movilidad de Pereira Secretaría de gobierno Secretaría de infraestructura

(IMG.21)

Director DIGER Alexander Galindo López: El presupuesto de \$3.019.000.000 de pesos (IMG.22)

RESUMEN PRESUPUESTO PLAN DE ACCION ESPECIFICO PARA LA RECUPERACION		
FASE DE LA EMERGENCIA	LINEA DE INTERVENCION	VALOR TOTAL
RECUPERACIÓN TEMPRANA	Servicios públicos (Agua, saneamiento, energía y gas)	COP 224.000.000,00
	Seguridad y Convivencia	COP 0,00
	Salud	COP 5.000.000,00
RECUPERACIÓN PARA EL DESARROLLO	Mitigación del Riesgo	COP 2.730.000.000,00
FUNCIONES DE SOPORTE OPERACIONAL	Logística de Soporte Operacional	COP 60.000.000,00
TOTAL		COP 3.019.000.000,00

(IMG.22)

Alcalde Carlos Maya: ¿La secretaria de hacienda está presente?

ACTA DE REUNIÓN



Versión: 01

Fecha de Vigencia: Mayo 10 de 2017

Fecha: 18-09-2023	Acta No: 4	Hora Inicio:11:00 Am	Hora Fin: 12:20 Pm
Tema: 4to Consejo Extraordinario Municipal de Gestión del Riesgo de Desastres			
<p>Director DIGER Alexander Galindo López: Fue invitada pero no asistió. El punto más costoso es el Puente Curtiembres Combia.</p> <p>CARDER Jaime Guzman: No sólo el tema de los carros tanques y el control del tránsito, sino que hay otra perspectiva, desde la salubridad, que no se encuentra contemplada. Sugeriría agregar algo más en ese tema sobre una población 40.000 habitantes.</p> <p>Director DIGER Alexander Galindo López: podríamos agregar una línea que hable de revisión a la salud humana y trabajarlas en compañía con la Secretaría de Salud para verificar todo ese tipo de condiciones.</p> <p>Director DIGER Alexander Galindo López: ¿Hay alguna otra inquietud, alguna otra pregunta?</p> <p>Alcalde Carlos Maya: Se somete a consideración el Plan de Acción Especifico para la Recuperación para los sectores de la vía Turín - Puente Curtiembres, barrio Los Nogales, comuna Consota y Puerto Caldas. anuncio que quedará cerrado; ¡se cierra! ¿lo aprueban?</p> <p>Alcalde Carlos Alberto Maya: Aprobado Coordinador CMGRD Alexander Galindo López: Aprobado Secretaría Dlo. Rural secretario Wilson Montgomery Escobar: Aprobado Secretaría de Salud secretaria Ángela Maria Rincón (E): Aprobado Secretaría de Infraestructura secretario Milton Hurtado García: Aprobado Secretaría de Planeación secretario Gerardo Antonio Buchelli: Aprobado Secretaría de Gobierno secretaria Karen Sthepany Zape Ayala: Aprobado Bomberos Delegado John Alejandro Rave Bermeo: Aprobado Secretaria de Vivienda secretario Julián Andrés España Aprobado Secretaria de Educación Liliana Zapata (E): Aprobado CARDER Danny Osorio: Aprobado Empresa Aguas y Aguas Leandro Jaramillo: Aprobado Defensa civil Delegado Jairo Rojas Díaz: Aprobado Cruz roja Delegado Juan Camilo Alvarez: Aprobado Empresa Aseo Pereira Johan Alexander Osorio Cano: Aprobado AMCO Delegado Maria Sorany Quiceno Murillo: Aprobado Efigas Juan Jose Torres Molina: Aprobado Instituto de Movilidad de Pereira Andrés Felipe Vanegas: Aprobado Empresa de Energia de Pereira Yulieth Porras: Aprobado Bomberos Voluntarios Haiden Castillo Barbosa: Aprobado</p>			

Versión: 01


Fecha de Vigencia: Mayo 10 de 2017

Fecha: 18-09-2023	Acta No: 4	Hora Inicio:11:00 Am	Hora Fin: 12:20 Pm
Tema: 4to Consejo Extraordinario Municipal de Gestión del Riesgo de Desastres			
Alcalde Carlos Maya: aprobado por unanimidad.			
<div><div><div><p>DIGER PEREIRA</p></div><div><p>Priorización de proyectos de intervención por parte de aguas y aguas.</p></div><div><p>PEREIRA Gobierno de la Ciudad</p></div><div><p>CAPITAL DEL EJE</p></div></div><div></div><div>(IMG.23)</div></div>			
<p>Director Diger Alexander Galindo López: Este último punto es una solicitud que nos hizo Aguas y Aguas. tienen unos proyectos que, si bien es cierto, no entran en el proceso de calamidad, pero sí es importante para ellos para que les demos un nivel de prioridad por temas principalmente de riesgo. Y el objetivo de ellos es tener, obviamente, el acta del CMGRD (Consejo Municipal de Gestión del Riesgo de Desastres) y respaldar esos proyectos para diferentes sesiones que puedan desarrollar, tanto internas como externas, en la empresa.</p> <p>Empresa Aguas y Aguas Leandro Jaramillo: No había ocurrido el evento de la vía Marsella. Cuando ya les habíamos hecho la solicitud a Dirección de Gestión del Riesgo que nos trajera algunos proyectos que son para nosotros importantes en términos de gestión de riesgo, que ya fueron aprobados por Junta Directiva, pero queremos que sean revisados y avalados desde CMGRD (Consejo Municipal de Gestión del Riesgo de Desastres). Porque en materia de ejecución presupuestal, organismos como el CONFIS, se frena mucho por el tema de la ejecución que puede trascender vigencias. La intención es darle un respaldo para poder seguir con la ejecución de los proyectos.</p>			

Versión: 01




Fecha de Vigencia: Mayo 10 de 2017

Fecha: 18-09-2023	Acta No: 4	Hora Inicio:11:00 Am	Hora Fin: 12:20 Pm
Tema: 4to Consejo Extraordinario Municipal de Gestión del Riesgo de Desastres			
Alcalde Carlos Maya: Pero hay una cosa que, más que de tráfico de presupuestales, es una realidad.			
Empresa Aguas y Aguas Leandro Jaramillo: El talud carbonero (IMG.24)			
<div><div><div>Implementación del plan de mitigación de riesgo crítico en el sistema de captación y aducción</div><div>\$ 4.500´000.000</div><div></div><div> CAPITAL DEL EJE</div></div><div><div>PROYECTO OBRAS MITIGACION TALUD CARBONERO</div><div>JUSTIFICACIÓN</div><div><div><input type="checkbox"/> Principio de continuidad de acueducto, Ley 142/94 y principio de precaución de gestión de riesgo Ley 1523 de 2012. Desabastecimiento total de la ciudad.</div><div><input type="checkbox"/> Mitigación de riesgo de infraestructura sensible y esencial para la prestación del servicio de acueducto para Pereira y Dosquebradas.</div><div><input type="checkbox"/> Riesgo estratégico y reputacional para la Empresa.</div></div></div></div> <div>(IMG.24)</div>			
Alcalde Carlos Maya: Algo importante que destacar, y es que el plan operativo de inversiones de la compañía no es anualizado del 1 de enero al 31 de diciembre, sino que es de julio a junio. Y esa restricción tan rígida que existe para la entidad territorial de la anualidad no es equivalente a similares características para la empresa de acueducto y alcantarillado. Pero lo cierto del caso es que para actuar de manera preventiva con ese talud y para actuar de manera responsable con el abastecimiento de acueducto de todos los Pereiranos en especial la zona urbana se deben tomar posiciones al respecto en esta materia.			
Alcalde Carlos Maya: ¿cuantos proyectos son?			
Empresa Aguas y Aguas Leandro Jaramillo: 4 proyectos Alcalde			
Alcalde Carlos Maya: ¿Qué necesitan ustedes del CMGRD (Consejo Municipal de Gestión del Riesgo de Desastres), con estos proyectos?			

Fecha: 18-09-2023	Acta No: 4	Hora Inicio:11:00 Am	Hora Fin: 12:20 Pm
Tema: 4to Consejo Extraordinario Municipal de Gestión del Riesgo de Desastres			
Empresa Aguas y Aguas Leandro Jaramillo: conozcan cuatro proyectos que vamos a mostrar, que se han avalados como proyectos de gestión de riesgo.			
Alcalde Carlos Maya: Cuando buscamos gestión de recursos ante el Gobierno Nacional, entre ellas la UNGRD (Unidad Nacional para la Gestión del Riesgo de Desastres), lo primero que solicitan es que el proyecto tenga pleno conocimiento de este consejo en definición del riesgo local. segundo, se debe realizar unas modificaciones presupuestales al interior de la compañía.			
Empresa Aguas y Aguas Leandro Jaramillo: Esta la planta de tratamiento de lodos PTAP, contamos con un diseño en fase 3. (IMG.25)			
<div><div><div>Implementación del plan de mitigación de la vulnerabilidad y optimización del sistema de tratamiento de agua potable</div><div>\$ 17.100 ´000.000</div><div></div></div><div><div>SISTEMA TRATAMIENTO DE LODOS PTAP</div><div>JUSTIFICACIÓN</div><div><ul style="list-style-type: none">Mitigar el riesgo ambiental por contaminación de fuente hídrica asociado a los procesos físico-químicos utilizados en el tratamiento de agua.Mitigar materialización de riesgos legales asociados al vertimiento de lodos de la PTAP en la Quebrada Calvario.Riesgo estratégico para la Empresa</div></div><div><div> PEREIRA Gobierno de la Ciudad</div><div>CAPITAL DEL EJE</div><div><div> DIGER PEREIRA</div><div>(IMG.25)</div></div></div></div>			
Empresa Aguas y Aguas Leandro Jaramillo: Lo que necesitamos es optimizar la red, porque para febrero y marzo del próximo año va a ser complicado. (IMG.26)			


Versión: 01

Fecha de Vigencia: Mayo 10 de 2017

Fecha: 18-09-2023	Acta No: 4	Hora Inicio:11:00 Am	Hora Fin: 12:20 Pm
Tema: 4to Consejo Extraordinario Municipal de Gestión del Riesgo de Desastres			
<div><div><div><div>Implementación del plan de optimización de redes de acueducto</div><div>\$ 6.500.000.000</div><div></div></div><div><div>OPTIMIZACIÓN RED MATRIZ DE ACUEDUCTO CERRITOS</div><div>JUSTIFICACIÓN</div><div><ul style="list-style-type: none">Principios de continuidad y cobertura de acueducto, Ley 142/94Principio de precaución por del riesgo Ley 1523 de 2012, mitigar materialización de riesgos por desabastecimiento por baja presión.Crecimiento urbano, comercial y de servicios con ocasión del desarrollo de planes parciales Cerritos- Caimalito.Riesgo estratégico para la Empresa</div></div></div><div><div><div>CAPITAL DEL EJE</div></div><div></div></div><div>(IMG.26)</div></div>			
<p>Alcalde Carlos Maya: Una pregunta, la optimización de la red, ¿es ampliar una red?</p> <p>Empresa de Aguas y Aguas Carlos Giraldo: No, reforzarla, con 20 pulgadas más de agua. (IMG.26)</p> <p>Alcalde Carlos Maya: ¿paralela?</p> <p>Empresa de Aguas y Aguas Carlos Giraldo: Si Señor,</p> <p>Alcalde Carlos Maya: ¿hasta dónde iría?</p> <p>Empresa Aguas y Aguas Leandro Jaramillo: Desde el tanque que está en el aeropuerto Matecaña y llega más allá de Carulla.</p> <p>Alcalde Carlos Maya: Es buscar la capacidad de uso, pero por lo menos suministrar a las partes de las que también tienen, faltan unas adecuaciones en materia de calidad de agua respecto a lo que está tratando en los operadores.</p> <p>Empresa Aguas y Aguas Leandro Jaramillo: La Comuna Del Café, que es la que está afectada actualmente.</p>			

Versión: 01

Fecha de Vigencia: Mayo 10 de 2017

Fecha: 18-09-2023	Acta No: 4	Hora Inicio:11:00 Am	Hora Fin: 12:20 Pm
Tema: 4to Consejo Extraordinario Municipal de Gestión del Riesgo de Desastres			
<div><div><div><div>Implementación del plan de optimización de redes de acueducto</div><div>\$ 6.193.000.000</div><div></div></div><div><div>OPTIMIZACIÓN RED DE ACUEDUCTO COMUNA DEL CAFÉ</div><div>JUSTIFICACIÓN</div><div><ul style="list-style-type: none">Principios de continuidad y cobertura de acueducto, Ley 142/94Principio de precaución del riesgo Ley 1523 de 2012, mitigar materialización de riesgos por desabastecimiento para 40.000 habitantes en caso de falla de la red de distribución.Riesgo estratégico para la Empresa</div><div></div></div></div><div>(IMG.27)</div></div>			
<p>Empresa Aguas y Aguas Leandro Jaramillo: Esta red tiene 17 años, no es una red vieja para el tema de los servicios públicos específicamente de agua, se esperaría que las obras duraran 30 años.</p> <p>Alcalde Carlos Maya: ¿Es para crear una alternativa o vamos a utilizar la existente?</p> <p>Empresa Aguas y Aguas Leandro Jaramillo: Esa la vamos a dejar opcional (IMG. 27), pero es básicamente una paralela. Pero obvio, aquí tenemos un cruce señala la (IMG. 27), y este cruce está sobre un lleno, un lleno antrópico, eso ahí lo llenaron de escombros de tierra, en ese parqueadero, y está esa tubería de 17 metros bajo tierra, así que hacer una reparación ahí es muy complicado.</p> <p>Alcalde Carlos Maya: ¿sería hacerlo la sobre la vía?</p> <p>Empresa Aguas y Aguas Leandro Jaramillo: No, lo vamos a tirar por todo el andén de la vía.</p> <p>Alcalde Carlos Maya: ¿O sea que vas a romper la vía?</p> <p>Empresa Aguas y Aguas Leandro Jaramillo: Al lado, después del andén.</p>			

ACTA DE REUNIÓN

Versión: 01

Fecha de Vigencia: Mayo 10 de 2017


Fecha: 18-09-2023	Acta No: 4	Hora Inicio:11:00 Am	Hora Fin: 12:20 Pm
Tema: 4to Consejo Extraordinario Municipal de Gestión del Riesgo de Desastres			
<p>Alcalde Carlos Maya: Eso es lo que yo les decía, preveíamos un deslizamiento en la prestación del servicio en el lugar donde está en rojo en el mapa que es una red construida paralela a la vía y en las dimensiones que está planteando por Aguas y Aguas tendríamos menor nivel de riesgo la que se vino el fin de semana pasado que es la señalada en verde. (IMG.27)</p> <p>Alcalde Carlos Maya: ¿Cuántos usuarios en total hay en la Comuna Del Café?</p> <p>Empresa Aguas y Aguas Leandro Jaramillo: Son 17.000 usuarios, estamos hablando de 40.000 personas, un poquito más porque se incluye parte de Combia Alta y Combia Baja.</p> <p>Alcalde Carlos Maya: ¿Alguna pregunta por el CMGRD (Consejo Municipal de Gestión del Riesgo de Desastres)?</p> <p>CARDER Jaime Guzman: Pensando en el enfoque, en temas del talud carboneo, que está el tramo, la bocatoma y el sector del túnel de San José, pero después del túnel hay otras circunstancias, hay barrios y viaductos hasta llegar a la planta de tratamiento.</p> <p>CARDER Jaime Guzman: Quisiera ver en términos de priorización, ¿a futuro qué proyectos se ha contemplado en ese otro tramo?</p> <p>Empresa Aguas y Aguas Leandro Jaramillo: Podríamos traerlos al próximo comité toda la información.</p> <p>Empresa Aguas y Aguas Leandro Jaramillo Yo siento que le preocupa a Jaime las condiciones del canal de aducción.</p> <p>Empresa Aguas y Aguas Leandro Jaramillo: Es el canal de aducción, que es la infraestructura, que es un canal en concreto, cuadrado ¿cierto, Jaime? Que lleva el agua cruda desde la bocatoma hasta la planta, como la acequia.</p> <p>Alcalde Carlos Maya: ¿De la bocatoma a la planta?</p> <p>Empresa Aguas y Aguas Leandro Jaramillo: Hasta la planta.</p> <p>Empresa Aguas y Aguas Leandro Jaramillo: la bocatoma que queda en el centro poblado El Porvenir hasta la planta la aurora que queda más abajo del Cerro Canceles.</p> <p>Director DIGER Alexander Galindo López: Cuantos kilómetros tiene?</p>			



ACTA DE REUNIÓN

Versión: 01

Fecha de Vigencia: Mayo 10 de 2017

Fecha: 18-09-2023	Acta No: 4	Hora Inicio:11:00 Am	Hora Fin: 12:20 Pm
Tema: 4to Consejo Extraordinario Municipal de Gestión del Riesgo de Desastres			
<p>Empresa Aguas y Aguas Leandro Jaramillo: Aproximadamente de 8 o 9 kilómetros.</p> <p>CARDER Jaime Guzman: Lo importante es lo del reforzamiento, del tema sísmico.</p> <p>Alcalde Carlos Maya: ¿Cuál es la intención de Leandro Jaramillo con estos 4 proyectos en conocimiento del CMGRD (Consejo Municipal de Gestión del Riesgo de Desastres)?</p> <p>Empresa Aguas y Aguas Leandro Jaramillo: Es que se han tenido como proyectos importantes, priorizados por el CMGRD (Consejo Municipal de Gestión del Riesgo de Desastres) y para nosotros poderlo priorizar en la ejecución de la empresa.</p> <p>Alcalde Carlos Maya: A propósito de eso, acabo de presentar un proyecto a través del Concejo de Municipal para crear un fondo de gestión del riesgo con el objetivo de que el municipio tenga un rubro presupuestal, sino también un fondeo permanente que nos permita alimentar ese fondo para garantizar la gestión del riesgo.</p> <p>Alcalde Carlos Maya: Declarar los siguientes proyectos (ver la IMG.28) como estratégicos para el CMGRD (Consejo Municipal de Gestión del Riesgo de Desastres) y prioritarios para garantizar la correcta presencia del servicio de la empresa de Aguas Y Aguas de Pereira. anuncio que quedará cerrado; ¡se cierra! ¿lo aprueban el CMGRD (Consejo Municipal de Gestión del Riesgo de Desastres)? (IMG.28)</p> <div><div><p>SOLICITUD DE AUTORIZACIÓN COMITÉ DE RIESGOS</p></div><p>Declarar los siguientes proyectos como estratégicos para el Consejo Municipal de Gestión de Riesgo y prioritarios para garantizar la correcta prestación del servicio de la empresa Aguas y Aguas de Pereira.</p><ul style="list-style-type: none"><input type="checkbox"/> Estabilización talud el Carbonero<input type="checkbox"/> Sistema de Tratamiento de lodos PTAPs.<input type="checkbox"/> Optimización red matriz Cerritos.<input type="checkbox"/> Red acueducto Ciudadela del Café.<div>(IMG.28)</div></div>			



ACTA DE REUNIÓN

Versión: 01

Fecha de Vigencia: Mayo 10 de 2017

Fecha: 18-09-2023	Acta No: 4	Hora Inicio:11:00 Am	Hora Fin: 12:20 Pm
Tema: 4to Consejo Extraordinario Municipal de Gestión del Riesgo de Desastres			
<p>Alcalde Carlos Alberto Maya: Aprobado Coordinador CMGRD Alexander Galindo López: Aprobado Secretaría Dilo. Rural secretario Wilson Montgomery Escobar: Aprobado Secretaria de Salud secretaria Ángela Maria Rincón (E): Aprobado Secretaría de Infraestructura secretario Milton Hurtado García: Aprobado Secretaría de Planeación secretario Gerardo Antonio Buchelli: Aprobado Secretaría de Gobierno secretaria Karen Sthepany Zape Ayala: Aprobado Bomberos Delegado John Alejandro Rave Bermeo: Aprobado Secretaria de Vivienda secretario Julián Andrés España Aprobado Secretaria de Educación Liliana Zapata (E): Aprobado CARDER Danny Osorio: Aprobado Empresa Aguas y Aguas Leandro Jaramillo: Aprobado Defensa civil Delegado Jairo Rojas Diaz: Aprobado Cruz roja Delegado Juan Camilo Alvarez: Aprobado Empresa Aseo Pereira Johan Alexander Osorio Cano: Aprobado AMCO Delegado Maria Sorany Quiceno Murillo: Aprobado Efigas Juan Jose Torres Molina: Aprobado Instituto de Movilidad de Pereira Andrés Felipe Vanegas: Aprobado Empresa de Energia de Pereira Yulieth Porras: Aprobado Bomberos Voluntarios Haiden Castillo Barbosa: Aprobado</p> <p>Alcalde Carlos Maya: aprobado por unanimidad.</p> <p>Siendo las 12:20 pm se da por terminado el Consejo Municipal de Gestión del Riesgo de Desastres</p> <div><div><p>CARLOS ALBERTO MAYA LÓPEZ Alcalde de Pereira</p></div><div><p>ALEXANDER GALINDO LÓPEZ Secretario Técnico del Consejo Municipal de Gestión del Riesgo de Pereira</p></div></div>			




ACTA DE REUNIÓN

Versión: 01

Fecha de Vigencia: Mayo 10 de 2017

Fecha: 18-09-2023	Acta No: 4	Hora Inicio:11:00 Am	Hora Fin: 12:20 Pm
Tema: 4to Consejo Extraordinario Municipal de Gestión del Riesgo de Desastres			



Tema: 4º Consejo Extradistrital		Fecha: 15/09/23		Acta No:	
NOMBRE	PROCESO O ENTIDAD	CARGO	TELÉFONO OFICINA/ CELULAR	CORREO ELECTRÓNICO	FIRMA
1	Alejandro Lore	UACOB	Bombero	31422443	Aljondromisite@gmail.com
2	Gerardo Puelar	UACOB	Secretario	7131106316	gubelli@gmail.com
3	Wilmar Sotoca	SDRGA	Secretario	363744113	
4	Wilson Corallo	Comandante	3101231805	bombas de bomberos	
5	Andrés Inez	UACOB	Director	3150052229	direccion@uacob.org
6	Alexander Galindo	UACOB	Director	315491034	direccion@uacob.org
7	Leonardo Jaramilla	UACOB	Secretario	3113858761	lgarcia@uacob.org
8	Juan Carlos Torres	UACOB	Comandante	3102723332	comandante@uacob.org
9	Diego Elvira	UACOB	Comandante	3103924575	comandante@uacob.org
10	Juan Carlos	UACOB	Comandante	315483114	comandante@uacob.org
11	Juan Carlos	UACOB	Comandante	3103918153	comandante@uacob.org
12	Juan Carlos	UACOB	Comandante	310400310	comandante@uacob.org
13	Juan Carlos	UACOB	Comandante	31065153874	comandante@uacob.org
14	Juan Carlos	UACOB	Comandante	3106310437	comandante@uacob.org
15	Juan Carlos	UACOB	Comandante	310453216	comandante@uacob.org

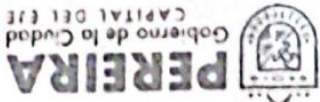
ACTA DE REUNIÓN



Tema: del riesgo		Fecha: 18-09-2023		Acta No:	
Consejo municipal de gestión					
NOMBRE	PROCESO O ENTIDAD	CARGO	TELÉFONO OFICINA/ CELULAR	CORREO ELECTRÓNICO	FIRMA
1	Ure A. Vargas y	Escaute	31071710	Alcay@correocolo	
2	Don J. Osorio	CARDEB	30033396	djosorio@correocolo	
3	Daniela Calle M.	CARDEB	30034886	dalcalle@correocolo	
4	Angela Noeic	OSPYS	31	30113 pulvic	
5	Edson R. de la R.	OSPYS	313041	pericere@correocolo	
6	Edson R. de la R.	OSPYS	313041	pericere@correocolo	
7	Edson R. de la R.	OSPYS	313041	pericere@correocolo	
8	Edson R. de la R.	OSPYS	313041	pericere@correocolo	
9	Edson R. de la R.	OSPYS	313041	pericere@correocolo	
10	Edson R. de la R.	OSPYS	313041	pericere@correocolo	
11	Edson R. de la R.	OSPYS	313041	pericere@correocolo	
12	Edson R. de la R.	OSPYS	313041	pericere@correocolo	
13	Edson R. de la R.	OSPYS	313041	pericere@correocolo	
14	Edson R. de la R.	OSPYS	313041	pericere@correocolo	
15	Edson R. de la R.	OSPYS	313041	pericere@correocolo	

Fecha de Vigencia: Mayo 10 de 2017

ACTA DE REUNIÓN



Pereira, 18 de septiembre del 2023

Doctor
ALEXANDER GALINDO LÓPEZ
Director Operativo de Gestión de Riesgo
Ciudad

Respetado Doctor

Asunto: Delegación Convocatoria 4to. Consejo Extraordinario Municipal de Gestión del Riesgo de Desastres - CMGRD 2023.

NICOLÁS ALBEIRO BETANCURTH VILLA, identificado con la cédula de ciudadanía **No.10.277.031**, expedida en Manizales, en calidad de Director conforme al Acuerdo Metropolitano No.01 del 14 de febrero de 2020 y al acta de posesión No.01 del 18 de febrero de 2020 debidamente facultado por la Ley 1625 de Abril 29 de 2013, mediante el presente escrito procedo a realizar la delegación de la Funcionaria **MARIA SORANY QUICENO MURILLO** identificada con cedula de ciudadanía No **42.062.633** de Pereira-Risaralda, Subdirectora de Desarrollo Metropolitano del **AMCO**, para que me represente en el 4to. Consejo Extraordinario Municipal de Gestión del Riesgo de Desastres - CMGRD del Municipio de Pereira, se llevará a cabo el día lunes 18 de septiembre del 2023, a las 11:00 Am en la sala COE de bomberos.

1. Llamado a lista y verificación del quorum
2. Socialización problemática sectores de la vía Turín - Puente curtiembres y barrio los Nogales, comuna Consota.
3. Someter a consideración la declaratoria de calamidad en los sectores de la vía Turín - Puente curtiembres, barrio los Nogales, comuna Consota.
4. Socialización y aprobación Plan de Acción Específico para la Recuperación para los sectores de la vía Turín - Puente curtiembres, barrio los Nogales, comuna Consota.
5. Priorización de proyectos de intervención por parte de aguas y aguas.
6. Cierre.

Cordialmente,



NICOLÁS ALBEIRO BETANCURTH VILLA
Director AMCO



Sede Principal: Calle 25 No. 7-48 Unidad Administrativa El Lago pisos 2, 7, 10 y 14
Sede Catastro: Carrera 10 # 17-55 Piso 3 Edificio Torre Central Pereira.
PBX.3356535 y 3357218 Fax (096) 3352279
Página Web: www.amco.gov.co
Pereira – Risaralda – Colombia

Pereira, septiembre 18 de 2023

Carta de Autorización

Señores:

CONSEJO MUNICIPAL DE GESTIÓN DEL RIESGO

L.C

Yo, **ALEJANDRO ARANGO MACIAS**, identificado con la cédula de ciudadanía No. 1.088.264.494, en mi cargo de director Operativo de la Unidad Administrativa Especial Cuerpo Oficial de Bomberos Pereira confiero poder especial al bombero **JOHN ALEJANDRO RAVE BERMEO** identificado con cédula de ciudadanía No. 1.088.328.048 para que me represente en el cuarto Consejo Extraordinario Municipal de Gestión del Riesgo que se efectuará el día Dieciocho (18) del mes de septiembre del presente año en la Sala COE de la UAECOBP. El mismo podrá tomar decisiones y asumir responsabilidades que me correspondan.

Dado en Pereira a los dieciocho (18) días del mes de septiembre de 2023.

Atentamente



ALEJANDRO ARANGO MACIAS

DIRECTOR

UNIDAD ADMINISTRATIVA ESPECIAL CUERPO OFICIAL DE BOMBEROS PEREIRA



CRUZ ROJA COLOMBIANA SECCIONAL RISARALDA
RESOLUCIÓN P-CRSRDA N° 001 – 2023

“Por medio de la cual se realiza nombramiento del Director Ejecutivo Seccional”

El suscrito Presidente de la Cruz Roja Colombiana Seccional Risaralda, en uso de las atribuciones conferidas en los Estatutos Nacionales y el Reglamento Nacional de Voluntariado de la Cruz Roja Colombiana y

CONSIDERANDO:

Que es deber del Presidente Seccional velar por el buen funcionamiento de la institución en especial de las agrupaciones voluntarias, así como el cumplimiento de los estatutos y Reglamentos Nacionales.

Que corresponde al Presidente Seccional proponer ante la Junta Directiva Seccional el nombramiento del Director Ejecutivo.

Que el 27 de Enero de 2023, el Presidente Seccional propuso ante la honorable Junta Directiva Seccional el nombramiento del Doctor Juan Camilo Álvarez Rendón como Director Ejecutivo Seccional, misma proposición que fue aprobada en el marco de la Junta Directiva por lo asistentes.

RESUELVE:

Artículo Primero: Nombrar al Doctor **Juan Camilo Álvarez Rendón** identificado con cedula de ciudadanía N° 1.088.301.782 de Pereira como **Director Ejecutivo de la Cruz Roja Seccional Risaralda**

Artículo Segundo: Solicitar apoyo a todos los miembros de la institución y comunidad en general brindar el apoyo y colaboración al Director Ejecutivo de la Cruz Roja Seccional Risaralda

Artículo Tercero: Notifíquese la Presente Resolución a los miembros de la institución y demás instituciones que así lo requieran para asegurar el adecuado ejercicio de la labor encomendada.

COMUNIQUESE, PUBLIQUESE Y CUMPLASE

Dada en Pereira el primero (01) de Febrero de 2023.



Dr. JOHN JAIRO MÉNDEZ ZORRILLA
Presidente
Cruz Roja Colombiana Seccional Risaralda



Pereira, 18 septiembre de 2023

Doctor
CARLOS MAYA LOPEZ
Presidente Consejo Municipal
Gestión del Riesgo y Desastres
Pereira - Risaralda

REF: Delegación Funcionario Asistencia Consejo


Apreciado Alcalde

Reciba un cordial saludo de la Defensa Civil Colombiana.

De acuerdo a convocatoria extraordinaria del Consejo Municipal de Gestión del Riesgo y Desastres, a realizarse el día 18 de septiembre de 2023 a las 11:10 pm, en el cuerpo de Bomberos Oficiales de Pereira.

Como miembro del Consejo Municipal de Gestión del Riesgo y Desastres de acuerdo a la ley 1523 de 2012 y representante de la Defensa Civil Colombiana en el Departamento de Risaralda, este despacho delega al Servidor Público **JAIRO ROJAS DIAZ**, identificado con la cédula No. 12.981.329, para que me represente con voz y voto en el Consejo Extraordinario Municipal de Gestión del Riesgo y Desastres convocado para el día de hoy.

Atentamente.


Abogado. **ALFREDO EMILIO MUÑOZ VELASCO**
Director Seccional – Sector Defensa
Defensa Civil Colombiana Seccional Risaralda


Elaboró: AA. Jairo Rojas Díaz
Funcionario DCR.

Revisó: Abg. Alfredo Emilio Muñoz Velasco
Director Seccional




Aprobó: Abg. Alfredo Emilio Muñoz V.
Director Seccional

La Institución Social y Humanitaria más Grande del País
Dirección Seccional Risaralda
Carrera 19 No. 17-102 Pereira.
Teléfono: 3213964-3214094-3215097 Línea Emergencia 144
sec.risaralda@defensacivil.gov.co

Índice de quienes lo transitan	PLAN DE ACCIÓN ESPECIFICO PARA LA RECUPERACION				CÓDIGO: FR-1703-SMD-11	VERSIÓN: 01				
	GESTIÓN MANEJO DE DESASTRES	18	SEPTIEMBRE	2023						
FORMATO PLAN DE ACCION ESPECIFICO PARA LA RECUPERACION										
OBJETIVO GENERAL	Definir las actividades y acciones de planificación, gestión y ejecución que permitan reducir las consecuencias, pérdidas y/o daños generados en los sectores de la vía Turín - Puente cortiembres, barrio los Nogales - comuna Consota y Puerto Caldas.									
FASE DE LA EMERGENCIA	OBJETIVOS ESPECIFICOS	LINEA DE INTERVENCIÓN	ACTIVIDADES	RESULTADO ESPERADO	RESPONSABLE	APOYO	COSTOS			
RECUPERACIÓN TEMPRANA	Generar estrategias que permitan el restablecimiento de las condiciones iniciales de las infraestructuras afectadas por los fenómenos de remoción en masa	Servicios públicos (Agua, saneamiento, energía y gas)	1. Adecuación de infraestructura de redes de acueducto por los eventos	Correcto funcionamiento en las redes de acueducto y alcantarillado	Aguas y Aguas de Pereira	CMGRD	\$200.000.000			
			2. Compra de elementos necesarios para el suministro de agua potable por medio alterno a la población afectada por el deslizamiento.	Asegurar el suministro de agua para la población afectada	Aguas y Aguas de Pereira	CMGRD	\$24.000.000			
		Seguridad y Convivencia	1. Brindar acompañamiento a las zonas que requieren suministro de agua potable, así como los puntos de las emergencias	Garantizar las zonas seguras y orden publico	Secretaria de Gobierno	Ejército, Policía	\$ 0			
		Salud	1.Atencion al cuadro epidemiológico de la población afectada	Reducción de Riesgo en la Salud	Secretaria de Salud	CMGRD	\$5.000.000			
RECUPERACIÓN PARA EL DESARROLLO	Realizar las acciones correctivas	Mitigación Del Riesgo	1. Ejecución de obras de mitigación	Garantizar la estabilidad de las zonas	Secretaria de infraestructura Departamental	CMGRD	\$2.700.000.000			

	necesarias para reducción del riesgo del sector		tendientes a la reducción del riesgo	inestables debido a los procesos de remoción en masa	CDGRD Secretaria de Infraestructura Municipal		
			2. Limpieza del afluente hídrico afectado.	Reducción del riesgo de zonas críticas	Aguas y Aguas de Pereira secretaria de Infraestructura Municipal	DIGER, Ejercito	\$30.000.000
FUNCIONES DE SOPORTE OPERACIONAL	Ejecutar las acciones de prevención dirigida a la comunidad afectada por los eventos de remoción en masa	Logística de Soporte Operacional	1. Logística, vallas y cerramientos de información pública y preventiva necesaria para el conocimiento y atención de evento asociados a los fenómenos de remoción en masa	Articulación de acciones de operación de la emergencia	DIGER, secretaria Administrativa	CMGRD	\$50.000.000
			2. Control de tránsito por el sector de la zona inestable	Paso controlado y seguro por el área de tránsito restringido	Instituto de Movilidad de Pereira	Secretaria de gobierno Secretaria de infraestructura	\$10.000.000
<div><p>FIRMA DEL PRESIDENTE DEL CMGRD /CDGRD APROBANDO EL PLAN DE ACCIÓN ESPECÍFICO PARA LA RECUPERACIÓN</p><p>QAR</p><p>Vo.Bo Director Operativo DIGER Alexander Galindo López</p></div>				<div><p>ACTA DEL CMGRD/CDGRD APROBANDO EL PLAN ESPECÍFICO PARA LA RECUPERACIÓN (PAE)</p><p>Acta No. 004 del 18 de septiembre de 2023</p></div>			

CRONOGRAMA PLAN DE ACCION ESPECIFICO PARA LA RECUPERACION																											
FASE DE LA EMERGENCIA	LINEA DE INTERVENCION	ACTIVIDADES	SEP		OCT				NOV				DIC				ENE				FEB				MAR		
			3	4	1	2	3	4	1	2	3	4	1	2	3	4	1	2	3	4	1	2	3	4	1	2	
RECUPERACIÓN TEMPRANA	Servicios públicos (Agua, saneamiento, energía y gas)	1. Adecuación de infraestructura de redes de acueducto por los eventos																									
		2. Compra de elementos necesarios para el suministro de agua potable por medio alterno a la población afectada por el deslizamiento.																									
	Seguridad y Convivencia	1. Brindar acompañamiento a las zonas que requieren suministro de agua potable, así como los puntos de las emergencias																									
		Salud	1.Atencion al cuadro epidemiológico de la población afectada																								
RECUPERACIÓN PARA EL DESARROLLO	Mitigación Del Riesgo	1. Ejecución de obras de mitigación tendientes a la reducción del riesgo																									
		2. Limpieza del afluente hídrico afectado.																									
FUNCIONES DE SOPORTE OPERACIONAL	Logística de Soporte Operacional	1. Logística, vallas y cerramientos de información pública y preventiva necesaria para el conocimiento y atención de evento asociados a los fenómenos de remoción en masa																									
		2. Control de tránsito por el sector de la zona inestable																									

RESUMEN PRESUPUESTO PLAN DE ACCION ESPECIFICO PARA LA RECUPERACION		
FASE DE LA EMERGENCIA	LINEA DE INTERVENCION	VALOR TOTAL
RECUPERACIÓN TEMPRANA	Servicios públicos (Agua, saneamiento, energía y gas)	COP 224.000.000,00
	Seguridad y Convivencia	COP 0,00
	Salud	COP 5.000.000,00
RECUPERACIÓN PARA EL DESARROLLO	Mitigación del Riesgo	COP 2.730.000.000,00
FUNCIONES DE SOPORTE OPERACIONAL	Logística de Soporte Operacional	COP 60.000.000,00
TOTAL		COP 3.019.000.000,00
<div><div><p>FIRMA DEL PRESIDENTE DEL CMGRD (E)/CDGRD APROBANDO EL PLAN DE ACCIÓN ESPECÍFICO PARA LA RECUPERACIÓN</p><p>Vo.Bo. Director operativo DIGER Alexander Galindo López</p></div><div><p>ACTA DEL CMGRD/CDGRD APROBANDO EL PLAN ESPECÍFICO PARA LA RECUPERACIÓN (PAE)</p><p>Acta No. 004 del 18 de septiembre de 2023</p></div></div>		





DECRETO No. 000893 DE 30 OCTUBRE 2023

Version: 01

Fecha de Vigencia: noviembre 14 de 2017

POR MEDIO DEL CUAL SE DECLARA LA URGENCIA MANIFIESTA EN LOS SECTORES DE LA VÍA TURÍN - PUENTE CURTIEMBRES, BARRIO LOS NOGALES - COMUNA CONSOTA Y PUERTO CALDAS DEL MUNICIPIO DE PEREIRA

EL ALCALDE DE PEREIRA; en ejercicio de sus atribuciones, en especial las conferidas en la Constitución Política artículo 315, la Ley 136 de 1994 artículo 91, modificada por el artículo 29 de la ley 1551 de 2012, el artículo 57 y siguientes de la Ley 1523 de 2012 y,

CONSIDERANDO:

Que son fines esenciales del Estado de conformidad con el artículo 2o de la Constitución Política de Colombia “Servir a la comunidad, promover la prosperidad general y garantizar la efectividad de los principios, derechos y deberes consagrados en la Constitución...”

Que las autoridades de la República están instituidas para proteger a todas las personas residentes en Colombia en su vida, honra, bienes, creencias y demás derechos libertades, y para asegurar el cumplimiento de los deberes sociales del Estado y de los particulares. (Art. 2 Ibidem)

Que de conformidad con el artículo 209 de la Constitución Política, la función administrativa está al servicio de los intereses generales y se desarrolla con fundamento en los principios de igualdad, moralidad, eficacia, economía, celeridad, imparcialidad y publicidad, mediante la descentralización, la delegación y de la desconcentración de funciones.

Que el artículo 314 de la Constitución Política, modificado por el artículo 3 del Acto Legislativo No. 2 de 2002, establece que “En cada municipio habrá un alcalde jefe de la administración local y representante legal del Municipio, (...)” Que el artículo 315 de la Constitución Política señala que, entre otras, son atribuciones del alcalde: “1. Cumplir y hacer cumplir la Constitución, la ley, los decretos del gobierno, las ordenanzas, y los acuerdos del concejo. 2. Conservar el orden público en el municipio, de conformidad con la ley y las instrucciones órdenes que reciba del Presidente de la República y del respectivo gobernador. El alcalde es la primera autoridad de policía del municipio.”

Que el artículo 3 de la Ley 1523 de 2023, establece los principios generales que orientan la gestión del riesgo, entre dichos principios se encuentra el de protección “*Los residentes en Colombia deben ser protegidos por las autoridades en su vida e integridad física y mental, en sus bienes y en sus derechos colectivos a la seguridad, la tranquilidad y la salubridad públicas y a gozar de un ambiente sano, frente a posibles desastres o fenómenos peligrosos que amenacen o infieran daño a los valores enunciados*”.

Que el artículo 14 de la Ley 1523 de 2013, instituye:

“Los alcaldes como jefes de la administración local representan al Sistema Nacional en el Distrito y el municipio. El alcalde, como conductor del desarrollo local, es el responsable directo de la implementación de los procesos de gestión del riesgo en el distrito o



ALGUEVARA : 02460245080741-3206566-006993511
JCASTANEDA : 02460243174700-3206566-006988760
JHINCAPIEN : 02460244191938-3206566-006992861

Página 1 de 8

POR MEDIO DEL CUAL SE DECLARA LA URGENCIA MANIFIESTA EN LOS SECTORES DE LA VÍA TURÍN - PUENTE CURTIEMBRES, BARRIO LOS NOGALES - COMUNA CONSOTA Y PUERTO CALDAS DEL MUNICIPIO DE PEREIRA

municipio, incluyendo el conocimiento y la reducción del riesgo y el manejo de desastres en el área de su jurisdicción.

PARÁGRAFO. Los alcaldes y la administración municipal o distrital, deberán integrar en la planificación del desarrollo local, acciones estratégicas y prioritarias en materia de gestión del riesgo de desastres, especialmente, a través de los planes de ordenamiento territorial, de desarrollo municipal o distrital y demás instrumentos de gestión pública”

Que en el Municipio de Pereira en el mes de septiembre de 2023 ocurrieron distintas situaciones como son, deslizamiento en el Barrio los Nogales de la Comuna Consota, deslizamiento en la Vía turin-Puente Curtimbres y daño en la bomba de succión del pozo de puerto caldas que suministra agua al corregimiento; donde se advierten afectaciones actuales y venideras a los bienes jurídicos de las personas y la colectividad, esto de conformidad a los informes técnicos.

Que en consecuencia de lo anterior y por solicitud del Alcalde de Pereira, el Secretario técnico del Consejo Municipal de Gestión del Riesgo, convocó de manera extraordinaria a Consejo Municipal de Gestión de Riesgo de Desastres CMGRD, el cual se llevó a cabo el 18 de septiembre de 2023 a la 11:00 am, siendo presidido por el Alcalde municipal Dr. Carlos Alberto Maya López, en donde se expusieron los escenarios de riesgo, asociados a los sectores antes mencionados.

En el desarrollo del Consejo Extraordinario donde se expuso por parte del gerente de aguas y aguas y el director de Gestión del Riesgo de Pereira, lo siguiente:

-BARRIO LOS NOGALES, COMUNA CONSOTA

Leandro Jaramillo Gerente Aguas y Aguas: *“Este primer evento se materializó el día jueves 14 de septiembre de 2023, tuvimos un deslizamiento en una red cercana a la Línea de Independencia, esto ya es en el sector de la Ciudadela Cuba, allí tuvimos por varias horas cerca de 100 barrios sin agua”*

“Vemos un deslizamiento, allí teníamos una red de 8 pulgadas la cual falló, la cual es la red que viene desde el tanque de Naranjito y, presta el servicio a través del sistema.”

“Este primer evento fue atendido y ya fue superado desde la parte operativa, ya podemos reportar normalidad en la prestación de un servicio hacia la ciudadela Cuba; sin embargo, sigue persistiendo riesgo para las familias y viviendas que se encuentran metros al frente de la corona del talud. Las viviendas como tal continúan con algunas problemáticas de riesgo, pero ya las condiciones de prestación del servicio al punto son normales.”

POR MEDIO DEL CUAL SE DECLARA LA URGENCIA MANIFIESTA EN LOS SECTORES DE LA VÍA TURÍN - PUENTE CURTIEMBRES, BARRIO LOS NOGALES - COMUNA CONSOTA Y PUERTO CALDAS DEL MUNICIPIO DE PEREIRA

Director DIGER Alexander Galindo López: *“El sector de la vía La Independencia, en el Barrio Los Nogales, aquí es donde la tubería fallo y son 4 viviendas que están siendo de alguna manera influidas no hay agrietamiento, no hay ninguna muestra de que el fallo siga siendo retrogresivo sin embargo si no se atiende el evento va a ser una situación que en el mediano y en el corto plazo puede generar una grave dificultad para esas viviendas.”*

“Todas las viviendas fueron atendidas, se emitió en el sector conceptos de evacuación debido a la situación, pero es un evento que sigue siendo latente aquí hay que reconstruir la red pero hay que reconformar el terreno principalmente que es de alguna manera la cuestión complicada y crítica para atender, aún más con el periodo de tiempo que estamos, por eso nosotros estamos recomendando y solicitando a este CMGRD (Consejo Municipal de Gestión del Riesgo de Desastres) que nos apruebe la declaración de una calamidad.”

-VÍA TURÍN - PUENTE CURTIEMBRES

Leandro Jaramillo Gerente Aguas y Aguas: *“El segundo evento se materializó en la vía que está desde el puente Turín y conduce hacia el puente Curtiembres. Durante los últimos años nosotros hemos tenido diferentes eventos en la red para el sector del Parque Industrial, es así como en el sector de la vía nueva, llevamos nueve eventos en cinco años.”*

“Tenemos en este momento cerca de 40.000 habitantes de la comuna Del Café y algunos sectores de Combia Baja sin agua. (...)10.729 usuarios, estamos calculando cerca de 40.000 habitantes.(...)”

Director DIGER Alexander Galindo López: *“A unos 20 metros de altura tenemos la línea de falla que se dio al borde de vía y de momento tampoco hay una muestra significativa o grieta que indique que el evento en este momento está siendo retrogresivo, sin embargo, no podemos desechar o desmentir que posiblemente se pueda generar un proceso adicional que pueda llevar a eso, a este lado de la (imagen derecha de la IMG.17(akta)) hay un bloque que ya está fracturado.”*

DIGER Geógrafo José Darío Moreno Peñuela: *“Resaltar la presencia de un material de lleno sobre material natural entonces podemos decir que la mayor parte del problema se generó ahí, lo que se perdió principalmente es material de lleno, eso nos permite tener cierta condición de seguridad en que no estamos perdiendo totalmente el confinamiento para la banca de la vía; sin embargo, tenemos que estar haciendo un monitoreo permanente para seguir evaluando el comportamiento que va a tener la vía.*

Lo más grave en este momento es atender el servicio de suministro de agua potable para los 40 mil habitantes, paralelo a ello están generando la situación de la pérdida de la

POR MEDIO DEL CUAL SE DECLARA LA URGENCIA MANIFIESTA EN LOS SECTORES DE LA VÍA TURÍN - PUENTE CURTIEMBRES, BARRIO LOS NOGALES - COMUNA CONSOTA Y PUERTO CALDAS DEL MUNICIPIO DE PEREIRA

transitabilidad por esta vía con el agravante que por el lado del sector Parque Industrial está la quebrada. El Erazo en este momento están haciendo obras y dicha intervención puede generar la necesidad de cerrar la vía y quedaríamos con estas dos vías totalmente incomunicadas para acceder a Marsella eso nos lleva a la necesidad de estar evaluando la posibilidad de recuperar el tránsito restringido por un solo carril en este sector.

Una de las alternativas que se va a evaluar como posterior a la intervención de Aguas y Aguas es si la evolución es la adecuada recuperar el tránsito para tráfico liviano limitando abajo y arriba el paso de camiones y materiales pesados, volquetas que puedan generar demasiada vibración para la zona se requiere y es parte de la necesidad de la urgencia de intervenir. A hoy la banca no presenta afectaciones por el momento.

Otro elemento que se está monitoreando es el material que cayó y está estrangulando parcialmente el cauce de la quebrada de Egozá eso no ha generado ningún represamiento; sin embargo tenemos que seguir monitoreando dado que si se nos llega a generar el desprendimiento de este bloque que es inminente (señala en la presentación) podríamos tener una afectación de represamiento de la quebrada Egozá y sería un escenario completamente diferente; una de las prioridades aquí es recuperar primero el servicio de agua potable, pero también necesitamos tener una atención rápida de los otros elementos que puedan generar escenarios de riesgo a futuro exigir inversiones mucho más altas entonces es como la descripción del escenario de riesgo que se hace desde la Dirección de Gestión de Riesgo

-Daño en al bomba de succión del pozo de puerto caldas que suministra agua al corregimiento

Leandro Jaramillo Gerente Aguas y Aguas *“El último evento que se materializó es en el corregimiento de Puerto Caldas, es el corregimiento continuo al municipio de Cartago, allí nosotros hacemos suministro de agua proveniente de un pozo, esto es agua subterránea que debe ser bombeada a nuestra planta de tratamiento y de esta se distribuye por gravedad. La bomba falló y los equipos que se requieren para hacer mantenimiento a estas plantas no las tenemos en la empresa, siendo necesario traerlos de otras partes del país. Ya hicimos la solicitud del equipo desde el día de ayer, no ha sido posible, esperamos que el equipo para extraer la planta llegue el día de mañana.”*

Hay afectación de cerca de 48 mil habitantes, 40 mil de la comuna De Café, Combia Alta y Combia Baja y unos 8 mil de corregimiento de Puertos Caldas. La solicitud inicial al Director de la DIGER Alexander Galindo López de hacer una declaratoria de calamidad debido a que al interior de la empresa contamos con los recursos para colocar los sistemas en funcionamiento, pero necesitamos el respaldo de este CMGRD (Consejo Municipal de Gestión del Riesgo de Desastres) hacer todos los trámites administrativos y legales.”

POR MEDIO DEL CUAL SE DECLARA LA URGENCIA MANIFIESTA EN LOS SECTORES DE LA VÍA TURÍN - PUENTE CURTIEMBRES, BARRIO LOS NOGALES - COMUNA CONSOTA Y PUERTO CALDAS DEL MUNICIPIO DE PEREIRA

Que, a raíz de lo anterior, una vez expuesta la problemática presentada en el municipio de Pereira, el Consejo Municipal de Gestión del Riesgo de Desastres escuchados los argumentos esgrimidos, emitió por unanimidad su concepto favorable para que el Alcalde de Pereira procediera a declarar la Calamidad Pública los SECTORES DE LA VÍA TURÍN - PUENTE CURTIEMBRES, BARRIO LOS NOGALES - COMUNA CONSOTA Y PUERTO CALDAS del Municipio de Pereira.

Que el artículo 42 de la Ley 80 de 1993 señala:

“ARTÍCULO 42. DE LA URGENCIA MANIFIESTA. Existe urgencia manifiesta cuando la continuidad del servicio exige el suministro de bienes, o la prestación de servicios, o la ejecución de obras en el inmediato futuro; cuando se presenten situaciones relacionadas con los estados de excepción; cuando se trate de conjurar situaciones excepcionales relacionadas con hechos de calamidad o constitutivos de fuerza mayor o desastre que demanden actuaciones inmediatas y, en general, cuando se trate de situaciones similares que imposibiliten acudir a los procedimientos de selección o públicos.

La urgencia manifiesta se declarará mediante acto administrativo motivado.”

Que el Consejo de Estado en Sentencia con Radicación número: 11001-03-26-000-2007-00055-00(34425) de fecha siete (07) de febrero de dos mil once (2011), en relación con la declaratoria de urgencia manifiesta:

«(...) 2.2. La Ley 80 de 1993, artículos 41 a 43 Incorporó la figura de la urgencia manifiesta como una modalidad de contratación directa. Se trata entonces de un mecanismo excepcional, diseñado con el único propósito de otorgarle instrumentos efectivos a las entidades estatales para celebrar los contratos necesarios, con el fin de enfrentar situaciones de crisis, cuando dichos contratos, en razón de circunstancias de conflicto o crisis, es del todo imposible celebrarlos a través de la licitación pública o la contratación directa. Es decir, cuando la Administración no cuenta con el plazo indispensable para adelantar un procedimiento ordinario de escogencia de contratistas.

En otras palabras, si analizada la situación de crisis se observa que la Administración puede enfrentarla desarrollando un proceso licitatorio o sencillamente acudiendo a las reglas de la contratación directa, se hace imposible, en consecuencia, una declaratoria de urgencia manifiesta. Así las cosas, la imposibilidad de acudir a un procedimiento ordinario de selección de contratistas constituye un requisito legal esencial que debe ser respetado por las autoridades cuando se encuentren frente a situaciones que aparentemente puedan dar lugar a la utilización de este instrumento contractual.

...En primer lugar, las situaciones que motivaron la declaración de urgencia manifiesta pueden considerarse como una calamidad pública, ya que se originaron en hechos

POR MEDIO DEL CUAL SE DECLARA LA URGENCIA MANIFIESTA EN LOS SECTORES DE LA VÍA TURÍN - PUENTE CURTIEMBRES, BARRIO LOS NOGALES - COMUNA CONSOTA Y PUERTO CALDAS DEL MUNICIPIO DE PEREIRA

naturales y humanos que derivaron en situaciones graves para la comunidad y para el servicio público, que amenazaba con paralizarse. Por otra parte, la continuidad del servicio público del río Magdalena dependía de la comunicación de las obras de dragado, para ello, resultaba indispensable, tal y como consta en el expediente, acudir a la urgencia manifiesta, ya que las licitaciones públicas se tomaban en mecanismo lentos y tardíos frente a la situación crítica de la navegabilidad del río.

...En ese orden de ideas, "La urgencia manifiesta procede en aquellos eventos en los cuales puede suscitarse la necesidad de remediar o evitar males presentes o futuros pero inminentes, provocados bien sea en virtud de los estados de excepción, o por la paralización de los servicios públicos, o provenientes de situaciones de calamidad o hechos constitutivos de fuerza mayor o desastres, o cualquier otra circunstancia similar que tampoco dé espera en su solución, de tal manera que resulte inconveniente el trámite del proceso licitatorio de selección de contratistas reglado en el estatuto contractual, por cuanto implica el agotamiento de una serie de etapas que se toman su tiempo y hacen más o menos largo el lapso para adjudicar el respectivo contrato, circunstancia que, frente a una situación de urgencia obviamente resulta entorpecedora, porque la solución en estas condiciones, puede llegar tardíamente, cuando ya se haya producido o agravado el daño" »

Que la Sala Disciplinaria de la Procuraduría General de la Nación, en el fallo de Segunda Instancia del 22 de septiembre de 2005, expediente 161-02564, señaló lo siguiente: "Si un hecho es de urgencia manifiesta se impone su atención inmediata, prevalece su solución con el fin de proteger el interés público, la sociedad que es o pueda ser afectada por el mismo, pues lo importante desde el punto de vista de los fines del Estado a los cuales sirve la contratación como instrumento jurídico, es la protección de la comunidad y el logro de la atención de los servicios y funciones que a las entidades estatales les corresponde legalmente cumplir. Ello justifica y hace necesario la urgencia manifiesta"

Que de conformidad con los elementos fácticos que se han indicado, se evidencia: serio peligro e incluso riesgo potencial a los bienes jurídicos de las personas; por tratarse de eventos que amenazan la vida, la integridad personal, la subsistencia digna, la vivienda, la familia, los bienes patrimoniales esenciales y los derechos fundamentales económicos y sociales de las personas que habitan en el municipio de Pereira, quienes son sujetos de protección por parte de todas las autoridades.

Esta situación por su magnitud y recursos exigentes, escapa a la capacidad de respuesta, demanda afrontar las condiciones de amenaza planteadas, lo que podría generar que las emergencias se modifiquen, agraven y perpetúen.

Que de acuerdo con lo anterior, las afectaciones que se han tenido en los SECTORES DE LA VÍA TURÍN - PUENTE CURTIEMBRES, BARRIO LOS NOGALES - COMUNA CONSOTA Y PUERTO CALDAS del Municipio de Pereira, se constituyen situaciones



DECRETO No. 000893 DE 30 OCTUBRE 2023

Version: 01

Fecha de Vigencia: noviembre 14 de 2017

POR MEDIO DEL CUAL SE DECLARA LA URGENCIA MANIFIESTA EN LOS SECTORES DE LA VÍA TURÍN - PUENTE CURTIEMBRES, BARRIO LOS NOGALES - COMUNA CONSOTA Y PUERTO CALDAS DEL MUNICIPIO DE PEREIRA

excepcionales relacionadas con hechos de fuerza mayor que conllevan a la declaratoria de calamidad, por lo cual se debe mitigar, prevenir y manejar las situaciones de riesgo que se presenten en el Municipio de Pereira, en tal caso es viable la aplicación del artículo 42 de la ley 80 de 1993 para la Declaratoria de Urgencia manifiesta.

Que con ocasión a los hechos descritos y los argumentos jurídicos, se sustenta debidamente la necesidad de declarar la urgencia manifiesta; toda vez que los eventos naturales que se ha presentado, podrían llegar agravarse, con la situaciones ya presentada, al igual que podría seguir afectando a las personas como sus bienes, alterando de forma intensa, grave y extendida las condiciones normales de habitabilidad de la población, obligando la ejecución de acciones de respuesta, rehabilitación y reconstrucción, lo que configura el elemento temporal que agrega premura y urgencia a la necesidad de respuesta.

Que en circular conjunta número 14 del 1 de junio de 2011 de la Contraloría General de la República, Procuraduría General de la Nación y Auditoría General de la República, contienen recomendaciones que se deberán acatar es una integridad.

Que de conformidad con lo anterior, el régimen de contratación que regirá para la ejecución de los recursos que se gestionen y se apropien para conjurar la Urgencia Manifiesta que se declara, será el previsto en el artículo 42 y 43 de la Ley 80 de 1993, Ley 1150 de 2007 y normas concordantes.

Que hacen parte integral del presente Decreto: 1. Acta extraordinaria No.4 de 18 de septiembre de 2023, 2. Plan Acción Especifico para la Recuperación.

En mérito de lo expuesto; el Alcalde de Pereira,

DECRETA

ARTÍCULO PRIMERO: Declaratoria- Declarar la URGENCIA MANIFIESTA en los SECTORES DE LA VÍA TURÍN - PUENTE CURTIEMBRES, BARRIO LOS NOGALES - COMUNA CONSOTA Y PUERTO CALDAS del Municipio de Pereira, con el fin de contratar el suministro de bienes, o la prestación de servicios, o la ejecución de obras en el inmediato futuro.

ARTÍCULO SEGUNDO: Como consecuencia de lo anterior y dadas las circunstancias expuestas que demandan actuaciones inmediatas por parte de la administración municipal, celébrense los actos y contratos tendientes a la adquisición de obras, bienes y servicios requeridos por atender esta situación, de conformidad con lo señalado en el literal a)



ALGUEVARA : 02460245080741-3206566-006993511
JCASTANEDA : 02460243174700-3206566-006988760
JHINCAPIEN : 02460244191938-3206566-006992861

Página 7 de 8



DECRETO No. 000893 DE 30 OCTUBRE 2023

Version: 01

Fecha de Vigencia: noviembre 14 de 2017

POR MEDIO DEL CUAL SE DECLARA LA URGENCIA MANIFIESTA EN LOS SECTORES DE LA VÍA TURÍN - PUENTE CURTIEMBRES, BARRIO LOS NOGALES - COMUNA CONSOTA Y PUERTO CALDAS DEL MUNICIPIO DE PEREIRA

numeral 4 del artículo 2° de la Ley 1150 de 2007 y el artículo 2.2.1.2.1.4.2 del Decreto 1082 de 2015.

ARTÍCULO TERCERO: Una vez celebrados los contratos o convenios en virtud de la declaratoria de urgencia manifiesta, éstos y el presente acto administrativo junto con los expedientes de los antecedentes administrativos de la actuación y de las pruebas de los hechos se enviarán a la Contraloría Municipal de conformidad con los arts. 42 y 43 de la ley 80 de 1993 y demás normas concordantes.

ARTÍCULO CUARTO: Hacen parte integral del presente Decreto el 1. Acta extraordinaria No.4 de 18 de septiembre de 2023, 2. Plan Acción Especifico para la Recuperación.

ARTÍCULO QUINTO: Vigencia- El presente decreto rige a partir de su publicación.

PUBLÍQUESE Y CÚMPLASE

CARLOS ALBERTO MAYA LOPEZ
Alcalde De Pereira
02460248133855-3206566-006997181

LUZ ADRIANA RESTREPO RAMIREZ
Secretaria Juridica
02460248101252-3206566-006996576

Elaboró: Redactor: Sebastian Valencia Salazar / CONTRATISTA

Revisó: Camila Aguilar Casallas / CONTRATISTA



ALGUEVARA : 02460245080741-3206566-006993511
JCASTANEDA : 02460243174700-3206566-006988760
JHINCAPIEN : 02460244191938-3206566-006992861

Página 8 de 8



ACTA DE REUNIÓN

Versión: 01

Fecha de Vigencia: Mayo 10 de 2017

Fecha: 18-09-2023		Acta No: 4	Hora Inicio: 11:00 Am	Hora Fin: 12:20 Pm
Tema: 4to Consejo Extraordinario Municipal de Gestión del Riesgo de Desastres				
Responsable: Alexander Galindo López			Elaborado por: Jessica Mejía Franco	
Proceso / Subproceso / Actividad: Consejo Municipal de Gestión del Riesgo de Desastres				
Lugar: Sala COE Bomberos Oficiales				
A G E N D A	1.	Llamado a lista y verificación del quórum.		
	2.	Socialización problemática sectores de la vía Turín - Puente curtiembres y barrio los Nogales, comuna Consota.		
	3.	Someter a consideración la declaratoria de calamidad en los sectores de la vía Turín - Puente curtiembres, barrio los Nogales, comuna Consota.		
	4.	Socialización y aprobación Plan de Acción Especifico para la Recuperación para los sectores de la vía Turín - Puente curtiembres, barrio los Nogales, comuna Consota.		
	5.	Priorización de proyectos de intervención por parte de aguas y aguas.		
	6.	Cierre		
DESARROLLO DE LA REUNIÓN				
Director DIGER Alexander Galindo López:				
PRIMERO:				
Llamado a lista y verificación del quórum.				
Alcalde Carlos Alberto Maya: Presente				
Coordinador CMGRD Alexander Galindo López: Presente				
Secretaría Dilo. Rural secretario Wilson Montgomery Escobar: Presente				
Secretaria de Salud secretaria Ángela Maria Rincón (E): Presente				
Secretaría de Infraestructura secretario Milton Hurtado García: Presente				
Secretaría de Planeación secretario Gerardo Antonio Buchelli: Presente				
Secretaría de Gobierno secretaria Karen Sthepany Zape Ayala: Presente.				
Bomberos Delegado John Alejandro Rave Bermeo: Presente				
Secretaria de Vivienda secretario Julián Andrés España Presente				
Secretaria de Educación Liliana Zapata (E): Presente				
CARDER Danny Osorio: Presente				



ACTA DE REUNIÓN

Versión: 01

Fecha de Vigencia: Mayo 10 de 2017

Fecha: 18-09-2023	Acta No: 4	Hora Inicio:11:00 Am	Hora Fin: 12:20 Pm
Tema: 4to Consejo Extraordinario Municipal de Gestión del Riesgo de Desastres			
<p>Empresa Aguas y Aguas Leandro Jaramillo: Presente Defensa civil Delegado Jairo Rojas Diaz: Presente Cruz roja Delegado Juan Camilo Alvarez: Presente Empresa Aseo Pereira Johan Alexander Osorio Cano: Presente AMCO Delegado Maria Sorany Quiceno Murillo: Presente Efigas Juan Jose Torres Molina: Presente Instituto de Movilidad de Pereira Andrés Felipe Vanegas: Presente Empresa de Energia de Pereira Yulieth Porras: Presente Bomberos Voluntarios Haiden Castillo Barbosa: Presente</p> <p>Tenemos 20 miembros de 22 integrantes, podemos tomar decisiones y deliberar.</p> <div><div><p>4to CONSEJO MUNICIPAL DE GESTIÓN DEL RIESGO DE DESASTRES</p><p>ORDEN DEL DÍA PROPUESTO</p><ol style="list-style-type: none">1. Llamado a lista y verificación del quorum2. Socialización problemática sectores de la vía Turín - Puente curtiembres y barrio los Nogales, comuna Consota.3. Someter a consideración la declaratoria de calamidad en los sectores de la vía Turín - Puente curtiembres, barrio los Nogales, comuna Consota.4. Socialización y aprobación Plan de Acción Especifico para la Recuperación para los sectores de la vía Turín - Puente curtiembres, barrio los Nogales, comuna Consota5. Priorización de proyectos de intervención por parte de aguas y aguas.6. Cierre<div><p>PEREIRA CAPITAL DEL EJE</p></div></div><div><p>(IMG.1)</p></div></div>			
<p>Empresa Aguas y Aguas Leandro Jaramillo: Solicito la modificación del Orden del día para a adicionar el sector de Puerto Caldas, debido a que el día de ayer se materializó un daño en la planta de bombeo de Puerto Caldas; el corregimiento que se surte a través de moto bomba. Adicional a la emergencia que se presentó en la Comuna del Café tenemos cerca de 8.000 habitantes en Puerto Caldas con problemas de suministro de agua.</p> <p>Director DIGER Alexander Galindo López: ¿El consejo se encuentra de acuerdo con la modificación del orden del día? (IMG.2)</p>			



ACTA DE REUNIÓN

Versión: 01

Fecha de Vigencia: Mayo 10 de 2017

Fecha: 18-09-2023	Acta No: 4	Hora Inicio:11:00 Am	Hora Fin: 12:20 Pm
-------------------	------------	----------------------	--------------------

Tema: 4to Consejo Extraordinario Municipal de Gestión del Riesgo de Desastres

4to CONSEJO MUNICIPAL DE
GESTIÓN DEL RIESGO DE
DESASTRES

ORDEN DEL DÍA MODIFICADO

1. Llamado a lista y verificación del quorum
2. Socialización problemática sectores de la vía Turín - Puente curtiembres, barrio los Nogales, comuna Consota y Puerto Caldas.
3. Someter a consideración la declaratoria de calamidad en los sectores de la vía Turín - Puente curtiembres, barrio los Nogales, comuna Consota y Puerto Caldas.
4. Socialización y aprobación Plan de Acción Específico para la Recuperación para los sectores de la vía Turín - Puente curtiembres, barrio los Nogales, comuna Consota y Puerto Caldas.
5. Priorización de proyectos de intervención por parte de aguas y aguas.
6. Cierre



(IMG.2)

Director DIGER Alexander Galindo López: Se somete a consideración el orden del día una vez verificado, anuncio que quedará cerrado; ¿se cierra! ¿lo aprueban? (IMG.1)

Alcalde Carlos Alberto Maya: **Presente**
Coordinador CMGRD Alexander Galindo López: **Aprobado**
Secretaría Dilo. Rural secretario Wilson Montgomery Escobar: **Aprobado**
Secretaria de Salud secretaria Ángela Maria Rincón (E): **Aprobado**
Secretaría de Infraestructura secretario Milton Hurtado García: **Aprobado**
Secretaría de Planeación secretario Gerardo Antonio Buchelli: **Aprobado**
Secretaría de Gobierno secretaria Karen Sthepany Zape Ayala: **Aprobado**
Bomberos Delegado John Alejandro Rave Bermeo: **Aprobado**
Secretaria de Vivienda secretario Julián Andrés España **Aprobado**
Secretaria de Educación Liliana Zapata (E): **Aprobado**
CARDER Danny Osorio: **Aprobado**
Empresa Aguas y Aguas Leandro Jaramillo: **Aprobado**
Defensa civil Delegado Jairo Rojas Diaz: **Aprobado**
Cruz roja Delegado Juan Camilo Alvarez: **Aprobado**
Empresa Aseo Pereira Johan Alexander Osorio Cano: **Aprobado**
AMCO Delegado Maria Sorany Quiceno Murillo: **Aprobado**
Efigas Juan Jose Torres Molina: **Aprobado**

Versión: 01

Fecha de Vigencia: Mayo 10 de 2017

Fecha: 18-09-2023	Acta No: 4	Hora Inicio:11:00 Am	Hora Fin: 12:20 Pm
Tema: 4to Consejo Extraordinario Municipal de Gestión del Riesgo de Desastres			
Instituto de Movilidad de Pereira Andrés Felipe Vanegas: Aprobado Empresa de Energia de Pereira Yulieth Porras: Aprobado Bomberos Voluntarios Haiden Castillo Barbosa: Aprobado			
Director DIGER Alexander Galindo López: Por unanimidad se aprueba el Orden del Día.			
SEGUNDO:			
Director DIGER Alexander Galindo López: Tenemos la socialización de la problemática en los sectores de la vía Turín - Puente Curtiembres y barrio los Nogales, comuna Consota a cargo de la empresa de Aguas y Aguas. (IMG.3)			
<div><div><p>Socialización problemática sectores de la vía Turín - Puente curtiembres, barrio los Nogales, comuna Consota y Puerto Caldas</p><div>PEREIRA CAPITAL DEL EJE</div></div><div>(IMG.3)</div></div>			
Empresa Aguas y Aguas Leandro Jaramillo: Este primer evento se materializó el día jueves 14 de septiembre de 2023, tuvimos un deslizamiento en una red cercana a la Línea de Independencia, esto ya es en el sector de la Ciudadela Cuba, allí tuvimos por varias horas cerca de 100 barrios sin agua, logramos hacer interconexiones por otros sectores que presentaron problemas de presión, pero lo pudimos suplir. (IMG.4)			

Versión: 01


Fecha de Vigencia: Mayo 10 de 2017

Fecha: 18-09-2023	Acta No: 4	Hora Inicio:11:00 Am	Hora Fin: 12:20 Pm
Tema: 4to Consejo Extraordinario Municipal de Gestión del Riesgo de Desastres			



(IMG.4)

Empresa Aguas y Aguas Leandro Jaramillo: Vemos un deslizamiento, allí teníamos una red de 8 pulgadas la cual falló, la cual es la red que viene desde el tanque de Naranjito y, presta el servicio a través del sistema. (IMG.5)



COMUNA / CORREGIMIENTO	BARRIO / VEREDA	DIRECCION
CONSOTA	LOS NOGALES	CERCA A A CALLE 65A CON CARRERA 35B
COORDENADA	4 8,6318 -75.730739	

(IMG.5)

Versión: 01

Fecha de Vigencia: Mayo 10 de 2017

Fecha: 18-09-2023	Acta No: 4	Hora Inicio:11:00 Am	Hora Fin: 12:20 Pm
Tema: 4to Consejo Extraordinario Municipal de Gestión del Riesgo de Desastres			
<p>Empresa Aguas y Aguas Leandro Jaramillo: ¿Qué notamos nosotros allí? tuvimos unas fuertes lluvias durante la noche anterior, esto fue el día jueves 14 de septiembre a las 10:00 AM, en el punto encontramos una altísima intervención antrópica y también un alta pendiente, no sabemos nosotros si estos son los fenómenos o básicamente los aspectos que desencadenan la problemática, pero ya con ello nosotros tuvimos esa afectación. (IMG.6)</p> <div><div></div><div><div>SECTOR AV. LA INDEPENDENCIA – AV. SUR</div></div></div> <div><div><p>PEREIRA Gobierno de la Ciudad CAPITAL DEL EJE</p></div><div>(IMG.6)</div></div> <p>Empresa Aguas y Aguas Leandro Jaramillo: Este primer evento fue atendido y ya fue superado desde la parte operativa, ya podemos reportar normalidad en la prestación de un servicio hacia la ciudadela Cuba; sin embargo, sigue persistiendo riesgo para las familias y viviendas que se encuentran metros al frente de la corona del talud. Las viviendas como tal continúan con algunas problemáticas de riesgo, pero ya las condiciones de prestación del servicio al punto son normales. (IMG.7,8)</p>			

Versión: 01

Fecha de Vigencia: Mayo 10 de 2017

Fecha: 18-09-2023	Acta No: 4	Hora Inicio:11:00 Am	Hora Fin: 12:20 Pm
Tema: 4to Consejo Extraordinario Municipal de Gestión del Riesgo de Desastres			



SECTOR AV. LA INDEPENDENCIA – AV. SUR



CAPITAL DEL EJE

(IMG.7)



SECTOR AV. LA INDEPENDENCIA – AV. SUR

Evento:

- Deslizamiento de talud.

Afectación:

- Daño tuberías de Ø8” – AC
- Con ocasión de fuertes lluvias, saturación de terreno y sismos recurrentes de los últimos días.
- Terreno intervención antrópica
- Alta pendiente 35%.

Riesgo materializado: afectación en la prestación del servicio. Principio de continuidad Ley 142/94.

Principio de precaución de riesgo – posible afectación de viviendas parte superior del talud. Ley 1523/2012



CAPITAL DEL EJE

(IMG.8)

Empresa Aguas y Aguas Leandro Jaramillo: El segundo evento se materializó en la vía que está desde el puente Turín y conduce hacia el puente Curtiembres. Durante los últimos años

Versión: 01

Fecha de Vigencia: Mayo 10 de 2017

Fecha: 18-09-2023	Acta No: 4	Hora Inicio:11:00 Am	Hora Fin: 12:20 Pm
Tema: 4to Consejo Extraordinario Municipal de Gestión del Riesgo de Desastres			
nosotros hemos tenido diferentes eventos en la red para el sector del Parque Industrial, es así como en el sector de la vía nueva, llevamos nueve eventos en cinco años. (IMG.9)			
<div><div></div><div><div>EVENTO VÍA A MARSELLA K 0 + 90 MT APROX</div><div><div>Localización general</div></div></div><div> CAPITAL DEL EJE</div></div> <div>(IMG.9)</div>			
Empresa Aguas y Aguas Leandro Jaramillo: Este es un sector completamente diferente, es donde inicia esta red. Y allí tuvimos también un deslizamiento, aquí vemos que está prácticamente pegado a la cuneta de la vía donde se observa en la parte baja, donde quedaron nuestras redes. (IMG.10,11)			

Fecha: 18-09-2023	Acta No: 4	Hora Inicio:11:00 Am	Hora Fin: 12:20 Pm
Tema: 4to Consejo Extraordinario Municipal de Gestión del Riesgo de Desastres			



COMUNA / CORREGIMIENTO	BARRIO / VEREDA	DIRECCION
RIO OTUN	SAN ANTONIO	VIA A MARSELLA K0 + 90 MT
COORDENADA	4 816452 -75 717087	

(IMG.10)



SECTOR VIA TURIN - MARSELLA

(IMG.11)

Empresa Aguas y Aguas Leandro Jaramillo: Tenemos en este momento cerca de 40.000 habitantes de la comuna Del Café y algunos sectores de Combia Baja sin agua. En la

Versión: 01

Fecha de Vigencia: Mayo 10 de 2017

Fecha: 18-09-2023	Acta No: 4	Hora Inicio:11:00 Am	Hora Fin: 12:20 Pm
Tema: 4to Consejo Extraordinario Municipal de Gestión del Riesgo de Desastres			
diapositiva se muestran las zonas de prestación del servicio de acueducto que se encuentran completamente sin el suministro. 10.729 usuarios, estamos calculando cerca de 40.000 habitantes. (IMG.12)			
<div><div></div><div><div>SECTOR VIA TURIN - MARSELLA</div></div></div>			
<div><div></div><div>CAPITAL DEL EJE</div></div>			
<div><div></div><div><div>SECTOR VIA TURIN - MARSELLA</div><div></div></div></div>			
<div><div></div><div>CAPITAL DEL EJE</div></div>			
			(IMG.12)
			(IMG.13)

Versión: 01

Fecha de Vigencia: Mayo 10 de 2017

Fecha: 18-09-2023	Acta No: 4	Hora Inicio:11:00 Am	Hora Fin: 12:20 Pm
Tema: 4to Consejo Extraordinario Municipal de Gestión del Riesgo de Desastres			
<p>Empresa Aguas y Aguas Leandro Jaramillo: Es una tubería de 10 pulgadas, hay una afectación del servicio y estamos haciendo entregas por medios alternos. Agradezco a las diferentes instituciones que nos están ayudando en las labores de entrega la Defensa Civil, PONALSAR, Bomberos Voluntarios, Bomberos Oficiales, y tenemos también activados los planes de ayuda mutua con otras empresas. Tenemos apoyo de Tuluá, Manizales, Armenia, Marsella, Apia, La Virginia. Esto nos ha obligado a recurrir a todas las empresas y otras instituciones aledañas para que nos apoyen con la entrega de agua a través de medios alternos. (IMG.13,14)</p> <div><div><p>SECTOR VIA TURIN - MARSELLA</p></div><div><p>Evento:</p><ul style="list-style-type: none">• Deslizamiento talud vía Turín – Marsella.<p>Afectación:</p><ul style="list-style-type: none">• Daño tubería de Ø10” – PVC• Con ocasión de fuertes lluvias, saturación de terreno y sismos recurrentes de los últimos días.<p>Riesgo materializado: Afectación en la Prestación del Servicio. Principio de continuidad Ley 142/94.</p></div><div></div></div> <p>(IMG.14)</p>			
<p>Empresa Aguas y Aguas Leandro Jaramillo: Se está realizando un bypass en la zona ya hace más de cinco días, estamos hablando que para miércoles 20 de septiembre de 2023 Podemos llegar a tener agua, entregando a través de medios alternos, esto es básicamente porque las condiciones han sido óptimas.</p>			
<p>Empresa Aguas y Aguas Leandro Jaramillo: El último evento que se materializó es en el corregimiento de Puerto Caldas, es el corregimiento continuo al municipio de Cartago, allí nosotros hacemos suministro de agua proveniente de un pozo, esto es agua subterránea que debe ser bombeada a nuestra planta de tratamiento y de esta se distribuye por gravedad. La bomba falló y los equipos que se requieren para hacer mantenimiento a estas plantas no las tenemos en la empresa, siendo necesario traerlos de otras partes del país. Ya hicimos la solicitud del equipo desde el día de ayer, no ha sido posible, esperamos que el equipo para extraer la planta llegue el día de mañana. (IMG.15)</p>			

Versión: 01

Fecha de Vigencia: Mayo 10 de 2017

Fecha: 18-09-2023	Acta No: 4	Hora Inicio:11:00 Am	Hora Fin: 12:20 Pm
Tema: 4to Consejo Extraordinario Municipal de Gestión del Riesgo de Desastres			
<div><div><div><div>CORREGIMIENTO DE PUERTO CALDAS</div><div><p>Evento: Daño bomba de succión pozo</p><p>Afectación: Suspensión del servicio de acueducto a la población del Centro poblado de Puerto Caldas 1.300 suscriptores</p><p>Riesgo materializado: Afectación en la prestación del servido. Principio de continuidad Ley 142/94</p></div></div></div><div></div><div><div>CAPITAL DEL EJE</div></div><div>(IMG.15)</div></div>			
<p>Empresa Aguas y Aguas Leandro Jaramillo: Esta emergencia está impactando a menos suscriptores y va tardar más en términos de atención y no podemos establecer tiempos hasta no conocer el estado de la planta.</p> <p>Empresa Aguas y Aguas Leandro Jaramillo: Nosotros tenemos la planta alterna, ¿cierto?</p> <p>Empresa Aguas y Aguas Carlos Giraldo: Sí señor, tenemos una nueva para instalar.</p> <p>Empresa Aguas y Aguas Leandro Jaramillo: Ya solicitamos entonces el equipo para poder retirarla y esperamos que mañana se tenga; estará aquí en la ciudad de Pereira el equipo.</p> <p>Empresa de Energía de Pereira Yulieth Porras: ¿El equipo no requiere una conexión especial?</p> <p>Empresa Aguas y Aguas Leandro Jaramillo: La tenemos</p> <p>Empresa Aguas y Aguas Leandro Jaramillo: Hay afectación de cerca de 48 mil habitantes, 40 mil de la comuna De Café, Combia Alta y Combia Baja y unos 8 mil de corregimiento de Puertos Caldas. La solicitud inicial al Director de la DIGER Alexander Galindo López de hacer una declaratoria de calamidad debido a que al interior de la empresa contamos con los recursos para colocar los sistemas en funcionamiento, pero necesitamos el respaldo de este</p>			

Versión: 01

Fecha de Vigencia: Mayo 10 de 2017

Fecha: 18-09-2023	Acta No: 4	Hora Inicio:11:00 Am	Hora Fin: 12:20 Pm
-------------------	------------	----------------------	--------------------

Tema: 4to Consejo Extraordinario Municipal de Gestión del Riesgo de Desastres

CMGRD (Consejo Municipal de Gestión del Riesgo de Desastres) hacer todos los trámites administrativos y legales.

Director DIGER Alexander Galindo López: Este es el barrio, el sector de la vía La Independencia, en el Barrio Los Nogales, aquí es donde la tubería fallo y son 4 viviendas que están siendo de alguna manera influidas no hay agrietamiento, no hay ninguna muestra de que el fallo siga siendo retrogresivo sin embargo si no se atiende el evento va a ser una situación que en el mediano y en el corto plazo puede generar una grave dificultad para esas viviendas. **(IMG.16)**



EVENTO BARRIO LOS NOGALES

14/09/2023

COMUNA / CORREGIMIENTO	BARRIO / VEREDA	DIRECCION
CONSOTA	LOS NOGALES	CERCA A CALLE 65A CON CARRERA 35B
COORDENADA	4 8.6318 -75.730739	

Tipo de Evento: Deslizamiento

Observaciones complementarias:

- Genera la perdida de la red de acueducto del municipio afectando parcialmente el suministro de agua para el sector ciudadela de Cuba.
- No se evidencia afectación a la estabilidad de las viviendas cercanas.



14/09/2023 8:43:09
4.8064N 75.73071499999999W
175°S
Pereira
Risaralda



14/09/2023 8:43:26
4.8063187N 75.7307391W
191°S
Pereira
Risaralda



(IMG.16)

Director DIGER Alexander Galindo López: Todas las viviendas fueron atendidas, se emitió en el sector conceptos de evacuación debido a la situación, pero es un evento que sigue siendo latente aquí hay que reconstruir la red pero hay que reconformar el terreno principalmente que es de alguna manera la cuestión complicada y crítica para atender, aún más con el periodo de tiempo que estamos, por eso nosotros estamos recomendando y solicitando a este CMGRD (Consejo Municipal de Gestión del Riesgo de Desastres) que nos apruebe la declaración de una calamidad. **(IMG.15)**

13

Gaceta Metropolitana Extraordinaria de 2023

Versión: 01

Fecha de Vigencia: Mayo 10 de 2017

Fecha: 18-09-2023	Acta No: 4	Hora Inicio:11:00 Am	Hora Fin: 12:20 Pm
Tema: 4to Consejo Extraordinario Municipal de Gestión del Riesgo de Desastres			
<div><div></div><div><h3>EVENTO VÍA A MARSELLA</h3><h4>K 0 + 90 MT APROX</h4><p>16/09/2023</p></div><div><div><p>Deslizamiento con una corona aproximada de 20 mt al borde de la vía a Marsella con un escarpe aproximado de 12 mt de altura y un volumen calculado de 260 mt3 de material, que cayeron en parcialmente en el cause de la quebrada Egoyá, sin generar represamiento.</p><p>El movimiento ocasionó la rotura en la red principal que conduce el agua hacia la comuna del Café afectando 6,700 predios aprox.</p></div><div></div></div><div>(IMG.17)</div></div>			
<p>Director Diger Alexander Galindo López: A unos 20 metros de altura tenemos la línea de falla que se dio al borde de vía y de momento tampoco hay una muestra significativa o grieta que indique que el evento en este momento está siendo retrogresivo, sin embargo, no podemos desechar o desmentir que posiblemente se pueda generar un proceso adicional que pueda llevar a eso, a este lado de la (imagen derecha de la IMG.17) hay un bloque que ya está fracturado. (IMG.17,18)</p>			

Versión: 01

Fecha de Vigencia: Mayo 10 de 2017

Fecha: 18-09-2023	Acta No: 4	Hora Inicio:11:00 Am	Hora Fin: 12:20 Pm									
Tema: 4to Consejo Extraordinario Municipal de Gestión del Riesgo de Desastres												
<div><div></div><div><p>EVENTO VÍA A MARSELLA K 0 + 90 MT APROX 16/09/2023</p></div></div> <table><tr><th>COMUNA / CORREGIMIENTO</th><th>BARRIO / VEREDA</th><th>DIRECCION</th></tr><tr><td>RIO OTUN</td><td>SAN ANTONIO</td><td>VIA A MARSELLA K0 + 90 MT</td></tr><tr><td colspan="3">COORDENADA 4 816452, -75 717087</td></tr></table> <p>Factores Contribuyentes: Depósitos de llenos, altos grados de infiltración por aguas subterráneas, cicatrices de eventos anteriores y red de acueducto de 10"</p> <p>Observaciones complementarias:</p> <ul style="list-style-type: none">• Genera la pérdida de la red de acueducto del municipio afectando la totalidad de la comuna del Café.• No se evidencia hasta el momento afectación a la estabilidad de la vía, pero se requieren acciones y obras para protegerla.• Estrangulamiento parcial del cause de la Quebrada Egojá. <div><p>(IMG.18)</p></div>				COMUNA / CORREGIMIENTO	BARRIO / VEREDA	DIRECCION	RIO OTUN	SAN ANTONIO	VIA A MARSELLA K0 + 90 MT	COORDENADA 4 816452, -75 717087		
COMUNA / CORREGIMIENTO	BARRIO / VEREDA	DIRECCION										
RIO OTUN	SAN ANTONIO	VIA A MARSELLA K0 + 90 MT										
COORDENADA 4 816452, -75 717087												
<p>Director Diger Alexander Galindo López: Este bloque muestra una grieta y es muy probable que se caiga en los próximos días. (IMG.18)</p> <p>Diger Geógrafo José Darío Moreno Peñuela: Resaltar la presencia de un material de lleno sobre material natural entonces podemos decir que la mayor parte del problema se generó ahí, lo que se perdió principalmente es material de lleno, eso nos permite tener cierta condición de seguridad en que no estamos perdiendo totalmente el confinamiento para la banca de la vía; sin embargo, tenemos que estar haciendo un monitoreo permanente para seguir evaluando el comportamiento que va a tener la vía.</p> <p>Diger Geógrafo José Darío Moreno Peñuela: Lo más grave en este momento es atender el servicio de suministro de agua potable para los 40 mil habitantes, paralelo a ello están generando la situación de la pérdida de la transitabilidad por esta vía con el agravante que por el lado del sector Parque Industrial está la quebrada. El Erazo en este momento están haciendo obras y dicha intervención puede generar la necesidad de cerrar la vía y quedaríamos con estas dos vías totalmente incomunicadas para acceder a Marsella eso nos lleva a la necesidad de estar evaluando la posibilidad de recuperar el tránsito restringido por un solo carril en este sector.</p> <p>Diger Geógrafo José Darío Moreno Peñuela: Una de las alternativas que se va a evaluar como posterior a la intervención de Aguas y Aguas es si la evolución es la adecuada recuperar</p>												

Versión: 01

Fecha de Vigencia: Mayo 10 de 2017

Fecha: 18-09-2023	Acta No: 4	Hora Inicio:11:00 Am	Hora Fin: 12:20 Pm
Tema: 4to Consejo Extraordinario Municipal de Gestión del Riesgo de Desastres			
<p>el tránsito para tráfico liviano limitando abajo y arriba el paso de camiones y materiales pesados, volquetas que puedan generar demasiada vibración para la zona se requiere y es parte de la necesidad de la urgencia de intervenir. A hoy la banca no presenta afectaciones por el momento.</p> <p>DIGER Geógrafo José Darío Moreno Peñuela: Otro elemento que se está monitoreando es el material que cayó y está estrangulando parcialmente el cauce de la quebrada de Egoyá eso no ha generado ningún represamiento; sin embargo tenemos que seguir monitoreando dado que si se nos llega a generar el desprendimiento de este bloque que es inminente (señala en la presentación) podríamos tener una afectación de represamiento de la quebrada Egoyá y sería un escenario completamente diferente; una de las prioridades aquí es recuperar primero el servicio de agua potable, pero también necesitamos tener una atención rápida de los otros elementos que puedan generar escenarios de riesgo a futuro exigir inversiones mucho más altas entonces es como la descripción del escenario de riesgo que se hace desde la Dirección de Gestión de Riesgo.</p> <p>Director DIGER Alexander Galindo López: El tema de riesgo adicional de Puerto Caldas no lo tenemos solamente están representados en esto para nosotros es un tema complejo y bastante crítico por dos situaciones:</p> <ol style="list-style-type: none"> 1. Tenemos unas restricciones en temas de contratación, convenios y de desarrollo de procesos contractuales. 2. Estamos terminando año eso genera también algunas situaciones adicionales que tenemos que empezar a valorar sin embargo eso no escatima ni disminuye la condición de riesgo en la que estamos es una condición de riesgo compleja por todo lo que ya mencionamos son dos eventos puntuales que si bien es cierto de alguna manera uno podría decir que al restablecer el servicio de agua pues quita una condición de riesgo que es entregar el suministro vital para la comunidad pero quedamos con la condición del deslizamiento ahí activo y que generaría otros eventos a futuro. <p>Director DIGER Alexander Galindo López: ¿las empresas de servicios públicos EFIGAS o ENERGIA tienen algún tipo de red o infraestructura que se pueda exponer?</p> <p>Empresa de Energía de Pereira Yulieth Porras: No tenemos redes</p> <p>Director DIGER Alexander Galindo López: En términos generales esa es la situación nosotros queremos solicitarle al CMGRD (Consejo Municipal de Gestión del Riesgo de Desastres) desde el mismo sábado nosotros empezamos a hacer la convocatoria de la</p>			

ACTA DE REUNIÓN

Versión: 01

Fecha de Vigencia: Mayo 10 de 2017

Fecha: 18-09-2023	Acta No: 4	Hora Inicio:11:00 Am	Hora Fin: 12:20 Pm
Tema: 4to Consejo Extraordinario Municipal de Gestión del Riesgo de Desastres			
<p>situación porque identificamos que era una situación crítica y es recomendar al señor alcalde que declaremos la calamidad pública para estos tres puntos principalmente pero hay unas acciones puntuales para los dos primeros que es La Independencia y el sector de la vía Marsella. Con el objetivo de poder entablar de manera rápida los procesos contractuales que tengan que ver con esta materia.</p> <p>¿hay preguntas o discusiones?</p> <p>CARDER Jaime Guzman: Es importante resaltar que no hay que desligar la situación de ladera que está por encima de la vía que reside entre la vía y Gino Passcalli y en ese orden poder restablecer el servicio y que sea importante extender el monitoreo sobre la parte superior. Por parte de la corporación CARDER se realizó un monitoreo con el acompañamiento del geólogo Daniel Rubén Vargas hizo un recorrido y no evidenció en la parte superior de la vía grietas de atracción u otros fenómenos, algo similar ni evidencias de nacimientos particulares o situaciones particulares en ese sitio lo otro es que hacia la parte baja pues debía hacerse un manejo silvicultura del gradual que hay allí, se debe revisar en términos de competencias a definir quién va liberar el cauce.</p> <p>CARDER Geólogo Daniel Vargas: Para complementar por la parte del represamiento parcial que tiene la quebrada si bien no está totalmente represada, el material residual del deslizamiento está haciendo un estrangulamiento si sería bueno realizar una campaña de exploración de esa quebrada con el fin de hacer una apertura controlada del cauce de la quebrada.</p> <p>Director DIGER Alexander Galindo López: ¿El CMGRD (Consejo Municipal de Gestión del Riesgo de Desastres) tiene alguna observación o inquietud?</p> <p>Efigas Juan José Torres: ¿Siendo una vía de la gobernación ellos tienen conocimiento?</p> <p>Director DIGER Alexander Galindo López: El CMGRD (Consejo Municipal de Gestión del Riesgo de Desastres) invito a la Gobernación, inclusive estuvieron el sábado y quedaron de venir a la reunión.</p> <p>CARDER Daniela Calle: Referente al daño de la motobomba del pozo en Puerto Caldas ¿ese daño tiene alguna relación con lo que ha pasado anteriormente por disminución del nivel?</p> <p>Empresa Aguas y Aguas Leandro Jaramillo: No sabemos, tenemos que sacar primero la bomba para revisar que sucedió.</p>			

ACTA DE REUNIÓN

Versión: 01

Fecha de Vigencia: Mayo 10 de 2017

Fecha: 18-09-2023	Acta No: 4	Hora Inicio:11:00 Am	Hora Fin: 12:20 Pm
Tema: 4to Consejo Extraordinario Municipal de Gestión del Riesgo de Desastres			
CARDER Daniela Calle: En la Corporación hay un registro de los daños que se han presentado en esa bomba por disminución del nivel es de revisar si se debe al bombeo continuo de algunos puntos de marcación cercanos.			
Empresa Aguas y Aguas Leandro Jaramillo: se puede ver afectado el nivel de abatimiento del pozo, incluso revisar el nivel del pozo.			
CARDER Daniela Calle: Si está asociado podríamos entrar a revisar como prioridad el servicio de consumo humano.			
Director DIGER Alexander Galindo López: Si bien es cierto hoy tenemos un clima favorable, entre comillas que tenemos unas precipitaciones conspicuas eso no quiere decir que no estemos teniendo precipitaciones. Todos vieron lo sucedió entre lunes y martes con los vendavales y son situaciones que van a ser rutinarias, pueden ser un vendaval, dos vendavales al mes y eso va a agravar situaciones como las que tuvimos hoy. Para hacer una cuña, en el vendaval de lunes tuvimos aproximadamente 100 viviendas destechadas eso quiere decir que son más o menos 400 personas afectadas y eso se puede volver a ocurrir en estas épocas donde hay mucho sol y genera estos fenómenos específicos.			
Alcalde Carlos Maya: ¿Cuándo colocaríamos el agua para el sector de Parque Industrial, la comuna Del Café, Combia Alta y Combia Baja?			
Empresa Aguas y Aguas Leandro Jaramillo: inicialmente se habló de 6 días, eso significaba que para el día jueves pues hemos avanzado rápido ya se fundieron los concretos, es decir, estamos calculando que para miércoles tendríamos una normalidad de servicio.			
Alcalde Carlos Maya: el otro que están planteando ahí es ¿Puerto Caldas?			
Director DIGER Alexander Galindo López: Pero Puerto Caldas es para ellos poder hacer movimientos internos.			
Empresa Aguas y Aguas Leandro Jaramillo: ¿Qué calculamos nosotros en costos? Nosotros en los Nogales \$50 millones de pesos, en la vía turística estamos hablando que podríamos gastar alrededor de \$250 millones de pesos y, en Puerto Caldas de \$100 a \$150 millones de pesos dependiendo el daño de la bomba.			
TERCERO			



ACTA DE REUNIÓN

Versión: 01

Fecha de Vigencia: Mayo 10 de 2017

Fecha: 18-09-2023	Acta No: 4	Hora Inicio:11:00 Am	Hora Fin: 12:20 Pm
Tema: 4to Consejo Extraordinario Municipal de Gestión del Riesgo de Desastres			
<p>Alcalde Carlos Maya: Se somete a consideración del CMGRD (Consejo Municipal de Gestión del Riesgo de Desastres) la declaratoria de calamidad de los sectores de la vía Turín, Puente y Curtiembres, Barrio Los Nogales, Comuna Consota y Puerto Caldas. anuncio que quedará cerrado; ¿se cierra! ¿lo aprueban? (IMG.19)</p> <div><p>Someter a consideración la declaratoria de calamidad en los sectores de la vía Turín - Puente curtiembres, barrio los Nogales, comuna Consota y Puerto Caldas.</p><div>CAPITAL DEL EJE</div><p>(IMG.19)</p></div> <p>Alcalde Carlos Alberto Maya: Aprobado Coordinador CMGRD Alexander Galindo López: Aprobado Secretaría Dilo. Rural secretario Wilson Montgomery Escobar: Aprobado Secretaria de Salud secretaria Ángela María Rincón (E): Aprobado Secretaría de Infraestructura secretario Milton Hurtado García: Aprobado Secretaría de Planeación secretario Gerardo Antonio Buchelli: Aprobado Secretaría de Gobierno secretaria Karen Sthepany Zape Ayala: Aprobado Bomberos Delegado John Alejandro Rave Bermeo: Aprobado Secretaria de Vivienda secretario Julián Andrés España Aprobado Secretaria de Educación Liliana Zapata (E): Aprobado CARDER Danny Osorio: Aprobado Empresa Aguas y Aguas Leandro Jaramillo: Aprobado Defensa civil Delegado Jairo Rojas Díaz: Aprobado Cruz roja Delegado Juan Camilo Alvarez: Aprobado Empresa Aseo Pereira Johan Alexander Osorio Cano: Aprobado AMCO Delegado María Sorany Quiceno Murillo: Aprobado Efigas Juan Jose Torres Molina: Aprobado</p>			

Versión: 01

Fecha de Vigencia: Mayo 10 de 2017

Fecha: 18-09-2023	Acta No: 4	Hora Inicio:11:00 Am	Hora Fin: 12:20 Pm
Tema: 4to Consejo Extraordinario Municipal de Gestión del Riesgo de Desastres			
Instituto de Movilidad de Pereira Andrés Felipe Vanegas: Aprobado Empresa de Energia de Pereira Yulieth Porras: Aprobado Bomberos Voluntarios Haiden Castillo Barbosa: Aprobado			
<p>CUARTO</p> <div><p>Socialización y aprobación Plan de Acción Especifico para la Recuperación para los sectores de la vía Turín - Puente curtiembres, barrio los Nogales, comuna Consota y Puerto Caldas</p><div><p>PEREIRA CAPITAL DEL EJE</p></div></div>  <p>(IMG.20)</p> <p>Director DIGER Alexander Galindo López: En ese orden de ideas, tenemos un plan específico de recuperación con el objetivo de que el CMGRD (Consejo Municipal de Gestión del Riesgo de Desastres) tenga claro qué es lo que vamos a hacer. (IMG.20)</p> <p>Director DIGER Alexander Galindo López: Este es el plan de Acción con las diferentes actividades y responsables de cada proceso. (IMG.21)</p>			



ACTA DE REUNIÓN

Versión: 01

Fecha de Vigencia: Mayo 10 de 2017


Fecha: 18-09-2023

Acta No: 4

Hora Inicio:11:00 Am

Hora Fin: 12:20 Pm

Tema: 4to Consejo Extraordinario Municipal de Gestión del Riesgo de Desastres



PLAN DE ACCIÓN ESPECÍFICO PARA LA RECUPERACIÓN

GESTIÓN MANEJO DE DESASTRES

18

SEPTIEMBRE

2023

CÓDIGO: FR-1703-SMD-11

VERSIÓN: 01

FORMATO PLAN DE ACCIÓN ESPECÍFICO PARA LA RECUPERACIÓN

OBJETIVO GENERAL

Definir las actividades y acciones de planificación, gestión y ejecución que permitan reducir las consecuencias, pérdidas y/o daños generados en los sectores de la vía Turbopuerto, Puente curtiembres, barrio los Nogales, comuna Concordia.

FASE DE LA EMERGENCIA

OBJETIVOS ESPECÍFICOS

LINEA DE INTERVENCIÓN

ACTIVIDADES

RESULTADO ESPERADO

RESPONSABLE

APOYO

RECUPERACIÓN TEMPRANA

Generar estrategias que permitan el restablecimiento de las condiciones iniciales de las infraestructuras afectadas por los fenómenos de remoción en masa

Servicios públicos (Agua, saneamiento, energía y gas)

1. Adecuación de infraestructura de redes de acueducto por los eventos
2. Compra de elementos necesarios para el suministro de agua potable por medio afluente a la población afectada por el deslizamiento

Consejo funcionamiento en las redes de acueducto y alcantarillado
Asegurar el suministro de agua para la población afectada

Agua y Aguas de Pereira

CMORD

Seguridad y Convivencia

1. Brindar acompañamiento a las zonas que requirieron suministro de agua potable así como los puntos de las emergencias

Garantizar las zonas seguras y orden público

Secretaría de Gobierno

Ejército, Policía

Salud

1. Atención al cuadro epidemiológico de la población afectada

Reducción de riesgo en la Salud

Secretaría de Salud

CMORD

RECUPERACIÓN PARA EL DESARROLLO

Realizar las acciones correctivas necesarias para reducción del riesgo del sector

Mitigación Del Riesgo

1. Ejecución de obras de mitigación tendientes a la reducción del riesgo
2. Limpieza del afluente hídrico afectado

Garantizar la estabilidad de las zonas inestables debido a los procesos de remoción en masa
Reducción del riesgo de zonas críticas

Agua y Aguas de Pereira
Secretaría departamental de Gestión del Riesgo
Agua y Aguas de Pereira
Secretaría de Infraestructura Municipal

CMORD
Diger
Ejército

FUNCIONES DE SOPORTE OPERACIONAL

Ejecutar las acciones de prevención dirigida a la comunidad afectada por los eventos de remoción en masa

Logística de Soporte Operacional

1. Logística, validación y cerramientos de información pública y preventiva necesario para el conocimiento y atención de eventos asociados a los fenómenos de remoción en masa
2. Control de tránsito por el sector de la zona inestable

Articulación de acciones de operación de la emergencia
Paseo controlado y seguro por el área de tránsito restringido

Diger, Secretaría Administrativa
Instituto de Movilidad de Pereira

CMORD
Secretaría de gobierno
Secretaría de infraestructura

(IMG.21)

Director Diger Alexander Galindo López: El presupuesto de \$3.019.000.000 de pesos

(IMG.22)

RESUMEN PRESUPUESTO PLAN DE ACCION ESPECIFICO PARA LA RECUPERACION

FASE DE LA EMERGENCIA

LINEA DE INTERVENCIÓN

VALOR TOTAL

RECUPERACIÓN TEMPRANA

Servicios públicos (Agua, saneamiento, energía y gas)

COP 224.000.000,00

Seguridad y Convivencia

COP 0,00

Salud

COP 5.000.000,00

RECUPERACIÓN PARA EL DESARROLLO

Mitigación del Riesgo

COP 2.730.000.000,00

FUNCIONES DE SOPORTE OPERACIONAL

Logística de Soporte Operacional

COP 60.000.000,00

TOTAL

COP 3.019.000.000,00

(IMG.22)

Alcalde Carlos Maya: ¿La secretaria de hacienda está presente?

21

Gaceta Metropolitana Extraordinaria de 2023

ACTA DE REUNIÓN




Versión: 01

Fecha de Vigencia: Mayo 10 de 2017

Fecha: 18-09-2023	Acta No: 4	Hora Inicio:11:00 Am	Hora Fin: 12:20 Pm
Tema: 4to Consejo Extraordinario Municipal de Gestión del Riesgo de Desastres			
<p>Director DIGER Alexander Galindo López: Fue invitada pero no asistió. El punto más costoso es el Puente Curtiembres Combia.</p> <p>CARDER Jaime Guzman: No sólo el tema de los carros tanques y el control del tránsito, sino que hay otra perspectiva, desde la salubridad, que no se encuentra contemplada. Sugeriría agregar algo más en ese tema sobre una población 40.000 habitantes.</p> <p>Director DIGER Alexander Galindo López: podríamos agregar una línea que hable de revisión a la salud humana y trabajarlas en compañía con la Secretaría de Salud para verificar todo ese tipo de condiciones.</p> <p>Director DIGER Alexander Galindo López: ¿Hay alguna otra inquietud, alguna otra pregunta?</p> <p>Alcalde Carlos Maya: Se somete a consideración el Plan de Acción Especifico para la Recuperación para los sectores de la vía Turín - Puente Curtiembres, barrio Los Nogales, comuna Consota y Puerto Caldas. anuncio que quedará cerrado; ¿se cierra! ¿lo aprueban?</p> <p>Alcalde Carlos Alberto Maya: Aprobado Coordinador CMGRD Alexander Galindo López: Aprobado Secretaría Dlo. Rural secretario Wilson Montgomery Escobar: Aprobado Secretaria de Salud secretaria Ángela Maria Rincón (E): Aprobado Secretaría de Infraestructura secretario Milton Hurtado García: Aprobado Secretaría de Planeación secretario Gerardo Antonio Buchelli: Aprobado Secretaría de Gobierno secretaria Karen Sthepany Zape Ayala: Aprobado Bomberos Delegado John Alejandro Rave Bermeo: Aprobado Secretaria de Vivienda secretario Julián Andrés España Aprobado Secretaria de Educación Liliana Zapata (E): Aprobado CARDER Danny Osorio: Aprobado Empresa Aguas y Aguas Leandro Jaramillo: Aprobado Defensa civil Delegado Jairo Rojas Díaz: Aprobado Cruz roja Delegado Juan Camilo Alvarez: Aprobado Empresa Aseo Pereira Johan Alexander Osorio Cano: Aprobado AMCO Delegado Maria Sorany Quiceno Murillo: Aprobado Efigas Juan Jose Torres Molina: Aprobado Instituto de Movilidad de Pereira Andrés Felipe Vanegas: Aprobado Empresa de Energia de Pereira Yulieth Porras: Aprobado Bomberos Voluntarios Haiden Castillo Barbosa: Aprobado</p>			


Versión: 01

Fecha de Vigencia: Mayo 10 de 2017

Fecha: 18-09-2023	Acta No: 4	Hora Inicio:11:00 Am	Hora Fin: 12:20 Pm
Tema: 4to Consejo Extraordinario Municipal de Gestión del Riesgo de Desastres			
Alcalde Carlos Maya: aprobado por unanimidad.			
<div><div><div><p>DIGER PEREIRA</p></div><div><p>Priorización de proyectos de intervención por parte de aguas y aguas.</p></div><div><p>PEREIRA Gobierno de la Ciudad</p></div><div><p>CAPITAL DEL EJE</p></div></div><div><p>(IMG.23)</p></div></div>			
<p>Director Diger Alexander Galindo López: Este último punto es una solicitud que nos hizo Aguas y Aguas. tienen unos proyectos que, si bien es cierto, no entran en el proceso de calamidad, pero sí es importante para ellos para que les demos un nivel de prioridad por temas principalmente de riesgo. Y el objetivo de ellos es tener, obviamente, el acta del CMGRD (Consejo Municipal de Gestión del Riesgo de Desastres) y respaldar esos proyectos para diferentes sesiones que puedan desarrollar, tanto internas como externas, en la empresa.</p> <p>Empresa Aguas y Aguas Leandro Jaramillo: No había ocurrido el evento de la vía Marsella. Cuando ya les habíamos hecho la solicitud a Dirección de Gestión del Riesgo que nos trajera algunos proyectos que son para nosotros importantes en términos de gestión de riesgo, que ya fueron aprobados por Junta Directiva, pero queremos que sean revisados y avalados desde CMGRD (Consejo Municipal de Gestión del Riesgo de Desastres). Porque en materia de ejecución presupuestal, organismos como el CONFIS, se frena mucho por el tema de la ejecución que puede trascender vigencias. La intención es darle un respaldo para poder seguir con la ejecución de los proyectos.</p>			

Versión: 01

Fecha de Vigencia: Mayo 10 de 2017

Fecha: 18-09-2023	Acta No: 4	Hora Inicio:11:00 Am	Hora Fin: 12:20 Pm
Tema: 4to Consejo Extraordinario Municipal de Gestión del Riesgo de Desastres			
Alcalde Carlos Maya: Pero hay una cosa que, más que de tráfico de presupuestales, es una realidad.			
Empresa Aguas y Aguas Leandro Jaramillo: El talud carbonero (IMG.24)			
<div><div><div>Implementación del plan de mitigación de riesgo crítico en el sistema de captación y aducción</div><div>\$ 4.500´000.000</div><div></div></div><div><div>PROYECTO OBRAS MITIGACION TALUD CARBONERO</div><div>JUSTIFICACIÓN</div><div><div><input type="checkbox"/> Principio de continuidad de acueducto, Ley 142/94 y principio de precaución de gestión de riesgo Ley 1523 de 2012. Desabastecimiento total de la ciudad.</div><div><input type="checkbox"/> Mitigación de riesgo de infraestructura sensible y esencial para la prestación del servicio de acueducto para Pereira y Dosquebradas.</div><div><input type="checkbox"/> Riesgo estratégico y reputacional para la Empresa.</div></div></div></div> <div><div>PEREIRA Gobierno de la Ciudad</div><div>CAPITAL DEL EJE</div></div> <div>(IMG.24)</div>			
Alcalde Carlos Maya: Algo importante que destacar, y es que el plan operativo de inversiones de la compañía no es anualizado del 1 de enero al 31 de diciembre, sino que es de julio a junio. Y esa restricción tan rígida que existe para la entidad territorial de la anualidad no es equivalente a similares características para la empresa de acueducto y alcantarillado. Pero lo cierto del caso es que para actuar de manera preventiva con ese talud y para actuar de manera responsable con el abastecimiento de acueducto de todos los Pereiranos en especial la zona urbana se deben tomar posiciones al respecto en esta materia.			
Alcalde Carlos Maya: ¿cuantos proyectos son?			
Empresa Aguas y Aguas Leandro Jaramillo: 4 proyectos Alcalde			
Alcalde Carlos Maya: ¿Qué necesitan ustedes del CMGRD (Consejo Municipal de Gestión del Riesgo de Desastres), con estos proyectos?			

Fecha: 18-09-2023	Acta No: 4	Hora Inicio:11:00 Am	Hora Fin: 12:20 Pm
Tema: 4to Consejo Extraordinario Municipal de Gestión del Riesgo de Desastres			
Empresa Aguas y Aguas Leandro Jaramillo: conozcan cuatro proyectos que vamos a mostrar, que se han avalados como proyectos de gestión de riesgo.			
Alcalde Carlos Maya: Cuando buscamos gestión de recursos ante el Gobierno Nacional, entre ellas la UNGRD (Unidad Nacional para la Gestión del Riesgo de Desastres), lo primero que solicitan es que el proyecto tenga pleno conocimiento de este consejo en definición del riesgo local. segundo, se debe realizar unas modificaciones presupuestales al interior de la compañía.			
Empresa Aguas y Aguas Leandro Jaramillo: Esta la planta de tratamiento de lodos PTAP, contamos con un diseño en fase 3. (IMG.25)			
<div><div><div>Implementación del plan de mitigación de la vulnerabilidad y optimización del sistema de tratamiento de agua potable</div><div>\$ 17.100 '000.000</div><div></div></div><div><div>SISTEMA TRATAMIENTO DE LODOS PTAP</div><div>JUSTIFICACIÓN</div><div><ul style="list-style-type: none">Mitigar el riesgo ambiental por contaminación de fuente hídrica asociado a los procesos físico-químicos utilizados en el tratamiento de agua.Mitigar materialización de riesgos legales asociados al vertimiento de lodos de la PTAP en la Quebrada Calvario.Riesgo estratégico para la Empresa</div></div></div>			
<div><div><p>PEREIRA Gobierno de la Ciudad</p></div><div>CAPITAL DEL EJE</div><div><p>DIGER PEREIRA</p></div><div>(IMG.25)</div></div>			
Empresa Aguas y Aguas Leandro Jaramillo: Lo que necesitamos es optimizar la red, porque para febrero y marzo del próximo año va a ser complicado. (IMG.26)			




Versión: 01

Fecha de Vigencia: Mayo 10 de 2017

Fecha: 18-09-2023	Acta No: 4	Hora Inicio:11:00 Am	Hora Fin: 12:20 Pm
Tema: 4to Consejo Extraordinario Municipal de Gestión del Riesgo de Desastres			
<div><div><div><div>Implementación del plan de optimización de redes de acueducto</div><div>\$ 6.500.000.000</div><div></div></div><div><div>OPTIMIZACIÓN RED MATRIZ DE ACUEDUCTO CERRITOS</div><div>JUSTIFICACIÓN</div><div><ul style="list-style-type: none">Principios de continuidad y cobertura de acueducto, Ley 142/94Principio de precaución por del riesgo Ley 1523 de 2012, mitigar materialización de riesgos por desabastecimiento por baja presión.Crecimiento urbano, comercial y de servicios con ocasión del desarrollo de planes parciales Cerritos- Caimalito.Riesgo estratégico para la Empresa</div></div></div><div><div><div>CAPITAL DEL EJE</div></div><div></div></div><div>(IMG.26)</div></div>			
<p>Alcalde Carlos Maya: Una pregunta, la optimización de la red, ¿es ampliar una red?</p> <p>Empresa de Aguas y Aguas Carlos Giraldo: No, reforzarla, con 20 pulgadas más de agua. (IMG.26)</p> <p>Alcalde Carlos Maya: ¿paralela?</p> <p>Empresa de Aguas y Aguas Carlos Giraldo: Si Señor,</p> <p>Alcalde Carlos Maya: ¿hasta dónde iría?</p> <p>Empresa Aguas y Aguas Leandro Jaramillo: Desde el tanque que está en el aeropuerto Matecaña y llega más allá de Carulla.</p> <p>Alcalde Carlos Maya: Es buscar la capacidad de uso, pero por lo menos suministrar a las partes de las que también tienen, faltan unas adecuaciones en materia de calidad de agua respecto a lo que está tratando en los operadores.</p> <p>Empresa Aguas y Aguas Leandro Jaramillo: La Comuna Del Café, que es la que está afectada actualmente.</p>			

Versión: 01

Fecha de Vigencia: Mayo 10 de 2017

Fecha: 18-09-2023	Acta No: 4	Hora Inicio:11:00 Am	Hora Fin: 12:20 Pm
Tema: 4to Consejo Extraordinario Municipal de Gestión del Riesgo de Desastres			
<div><div>Implementación del plan de optimización de redes de acueducto</div><div>\$ 6.193.000.000</div></div>		<div><div>OPTIMIZACIÓN RED DE ACUEDUCTO COMUNA DEL CAFÉ</div><div>JUSTIFICACIÓN</div><ul style="list-style-type: none">Principios de continuidad y cobertura de acueducto, Ley 142/94Principio de precaución del riesgo Ley 1523 de 2012, mitigar materialización de riesgos por desabastecimiento para 40.000 habitantes en caso de falla de la red de distribución.Riesgo estratégico para la Empresa<div></div></div>	
<div><div> CAPITAL DEL EJE</div><div>(IMG.27)</div><p>Empresa Aguas y Aguas Leandro Jaramillo: Esta red tiene 17 años, no es una red vieja para el tema de los servicios públicos específicamente de agua, se esperaría que las obras duraran 30 años.</p><p>Alcalde Carlos Maya: ¿Es para crear una alternativa o vamos a utilizar la existente?</p><p>Empresa Aguas y Aguas Leandro Jaramillo: Esa la vamos a dejar opcional (IMG. 27), pero es básicamente una paralela. Pero obvio, aquí tenemos un cruce señala la (IMG. 27), y este cruce está sobre un lleno, un lleno antrópico, eso ahí lo llenaron de escombros de tierra, en ese parqueadero, y está esa tubería de 17 metros bajo tierra, así que hacer una reparación ahí es muy complicado.</p><p>Alcalde Carlos Maya: ¿sería hacerlo la sobre la vía?</p><p>Empresa Aguas y Aguas Leandro Jaramillo: No, lo vamos a tirar por todo el andén de la vía.</p><p>Alcalde Carlos Maya: ¿O sea que vas a romper la vía?</p><p>Empresa Aguas y Aguas Leandro Jaramillo: Al lado, después del andén.</p></div>			

ACTA DE REUNIÓN

Versión: 01


Fecha de Vigencia: Mayo 10 de 2017

Fecha: 18-09-2023	Acta No: 4	Hora Inicio:11:00 Am	Hora Fin: 12:20 Pm
Tema: 4to Consejo Extraordinario Municipal de Gestión del Riesgo de Desastres			
Alcalde Carlos Maya: Eso es lo que yo les decía, preveíamos un deslizamiento en la prestación del servicio en el lugar donde está en rojo en el mapa que es una red construida paralela a la vía y en las dimensiones que está planteando por Aguas y Aguas tendríamos menor nivel de riesgo la que se vino el fin de semana pasado que es la señalada en verde. (IMG.27)			
Alcalde Carlos Maya: ¿Cuántos usuarios en total hay en la Comuna Del Café?			
Empresa Aguas y Aguas Leandro Jaramillo: Son 17.000 usuarios, estamos hablando de 40.000 personas, un poquito más porque se incluye parte de Combia Alta y Combia Baja.			
Alcalde Carlos Maya: ¿Alguna pregunta por el CMGRD (Consejo Municipal de Gestión del Riesgo de Desastres)?			
CARDER Jaime Guzman: Pensando en el enfoque, en temas del talud carboneo, que está el tramo, la bocatoma y el sector del túnel de San José, pero después del túnel hay otras circunstancias, hay barrios y viaductos hasta llegar a la planta de tratamiento.			
CARDER Jaime Guzman: Quisiera ver en términos de priorización, ¿a futuro qué proyectos se ha contemplado en ese otro tramo?			
Empresa Aguas y Aguas Leandro Jaramillo: Podríamos traerlos al próximo comité toda la información.			
Empresa Aguas y Aguas Leandro Jaramillo Yo siento que le preocupa a Jaime las condiciones del canal de aducción.			
Empresa Aguas y Aguas Leandro Jaramillo: Es el canal de aducción, que es la infraestructura, que es un canal en concreto, cuadrado ¿cierto, Jaime? Que lleva el agua cruda desde la bocatoma hasta la planta, como la acequia.			
Alcalde Carlos Maya: ¿De la bocatoma a la planta?			
Empresa Aguas y Aguas Leandro Jaramillo: Hasta la planta.			
Empresa Aguas y Aguas Leandro Jaramillo: la bocatoma que queda en el centro poblado El Porvenir hasta la planta la aurora que queda más abajo del Cerro Canceles.			
Director DGER Alexander Galindo López: Cuantos kilómetros tiene?			

ACTA DE REUNIÓN

Versión: 01

Fecha de Vigencia: Mayo 10 de 2017

Fecha: 18-09-2023	Acta No: 4	Hora Inicio:11:00 Am	Hora Fin: 12:20 Pm
Tema: 4to Consejo Extraordinario Municipal de Gestión del Riesgo de Desastres			
<p>Empresa Aguas y Aguas Leandro Jaramillo: Aproximadamente de 8 o 9 kilómetros.</p> <p>CARDER Jaime Guzman: Lo importante es lo del reforzamiento, del tema sísmico.</p> <p>Alcalde Carlos Maya: ¿Cuál es la intención de Leandro Jaramillo con estos 4 proyectos en conocimiento del CMGRD (Consejo Municipal de Gestión del Riesgo de Desastres)?</p> <p>Empresa Aguas y Aguas Leandro Jaramillo: Es que se han tenido como proyectos importantes, priorizados por el CMGRD (Consejo Municipal de Gestión del Riesgo de Desastres) y para nosotros poderlo priorizar en la ejecución de la empresa.</p> <p>Alcalde Carlos Maya: A propósito de eso, acabo de presentar un proyecto a través del Concejo de Municipal para crear un fondo de gestión del riesgo con el objetivo de que el municipio tenga un rubro presupuestal, sino también un fondeo permanente que nos permita alimentar ese fondo para garantizar la gestión del riesgo.</p> <p>Alcalde Carlos Maya: Declarar los siguientes proyectos (ver la IMG.28) como estratégicos para el CMGRD (Consejo Municipal de Gestión del Riesgo de Desastres) y prioritarios para garantizar la correcta presencia del servicio de la empresa de Aguas Y Aguas de Pereira. anuncio que quedará cerrado; ¡se cierra! ¿lo aprueban el CMGRD (Consejo Municipal de Gestión del Riesgo de Desastres)? (IMG.28)</p> <div><div><p>SOLICITUD DE AUTORIZACIÓN COMITÉ DE RIESGOS</p></div><p>Declarar los siguientes proyectos como estratégicos para el Consejo Municipal de Gestión de Riesgo y prioritarios para garantizar la correcta prestación del servicio de la empresa Aguas y Aguas de Pereira.</p><ul style="list-style-type: none"><input type="checkbox"/> Estabilización talud el Carbonero<input type="checkbox"/> Sistema de Tratamiento de lodos PTAPs.<input type="checkbox"/> Optimización red matriz Cerritos.<input type="checkbox"/> Red acueducto Ciudadela del Café.<div>(IMG.28)</div></div>			



ACTA DE REUNIÓN

Versión: 01

Fecha de Vigencia: Mayo 10 de 2017

Fecha: 18-09-2023	Acta No: 4	Hora Inicio:11:00 Am	Hora Fin: 12:20 Pm
Tema: 4to Consejo Extraordinario Municipal de Gestión del Riesgo de Desastres			
<p>Alcalde Carlos Alberto Maya: Aprobado Coordinador CMGRD Alexander Galindo López: Aprobado Secretaría Dilo. Rural secretario Wilson Montgomery Escobar: Aprobado Secretaria de Salud secretaria Ángela Maria Rincón (E): Aprobado Secretaría de Infraestructura secretario Milton Hurtado García: Aprobado Secretaría de Planeación secretario Gerardo Antonio Buchelli: Aprobado Secretaría de Gobierno secretaria Karen Sthepany Zape Ayala: Aprobado Bomberos Delegado John Alejandro Rave Bermeo: Aprobado Secretaria de Vivienda secretario Julián Andrés España Aprobado Secretaria de Educación Liliana Zapata (E): Aprobado CARDER Danny Osorio: Aprobado Empresa Aguas y Aguas Leandro Jaramillo: Aprobado Defensa civil Delegado Jairo Rojas Díaz: Aprobado Cruz roja Delegado Juan Camilo Alvarez: Aprobado Empresa Aseo Pereira Johan Alexander Osorio Cano: Aprobado AMCO Delegado Maria Sorany Quiceno Murillo: Aprobado Efigas Juan Jose Torres Molina: Aprobado Instituto de Movilidad de Pereira Andrés Felipe Vanegas: Aprobado Empresa de Energia de Pereira Yulieth Porras: Aprobado Bomberos Voluntarios Haiden Castillo Barbosa: Aprobado</p> <p>Alcalde Carlos Maya: aprobado por unanimidad.</p> <p>Siendo las 12:20 pm se da por terminado el Consejo Municipal de Gestión del Riesgo de Desastres</p> <div><div><p>CARLOS ALBERTO MAYA LÓPEZ Alcalde de Pereira</p></div><div><p>ALEXANDER GALINDO LÓPEZ Secretario Técnico del Consejo Municipal de Gestión del Riesgo de Pereira</p></div></div>			




ACTA DE REUNIÓN

Versión: 01

Fecha de Vigencia: Mayo 10 de 2017
















Fecha: 18-09-2023	Acta No: 4	Hora Inicio:11:00 Am	Hora Fin: 12:20 Pm
Tema: 4to Consejo Extraordinario Municipal de Gestión del Riesgo de Desastres			



Tema: 4to Consejo Extradistrital		Fecha: 15/09/23		Acta No:	
NOMBRE	PROCESO O ENTIDAD	CARGO	TELÉFONO OFICINA/ CELULAR	CORREO ELECTRÓNICO	FIRMA
1	Alejandro Lore	UACOB	Bombero	31422443	Aljondromisite@gmail.com
2	Gerardo Puelar	UACOB	Secretario	7131106316	gubelli@gmail.com
3	Wilmar Sotoca	SDR	Secretario	363744113	
4	Wilson Corallo	Comandante	3101231805	bombas de bomberos	
5	Andrés Inez	UACOB	Director	3150052229	direccion@uacob.com
6	Alexander Galindo	UACOB	Director	315491034	direccion@uacob.com
7	Leonardo Jaramillo	UACOB	Secretario	3113858761	lgarcia@uacob.com
8	Juan Carlos Torres	UACOB	Comandante	3102723333	comandante@uacob.com
9	Diego Elvira	UACOB	Comandante	3103924575	comandante@uacob.com
10	Juan Carlos	UACOB	Comandante	315483111	comandante@uacob.com
11	Juan Carlos	UACOB	Comandante	3103918153	comandante@uacob.com
12	Juan Carlos	UACOB	Comandante	310400310	comandante@uacob.com
13	Juan Carlos	UACOB	Comandante	31065153874	comandante@uacob.com
14	Juan Carlos	UACOB	Comandante	3106310437	comandante@uacob.com
15	Juan Carlos	UACOB	Comandante	310453116	comandante@uacob.com

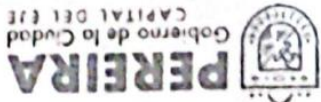
ACTA DE REUNIÓN



Tema: del riesgo		Comité Municipal de Gestión		Fecha: 18-09-2023	Acta No:	
NOMBRE	PROCESO O ENTIDAD	CARGO	TELÉFONO OFICINA/ CELULAR	CORREO ELECTRÓNICO	FIRMA	
1. María Victoria	Escuela	Subdirecta	31071710	Alvarez@coecol.com		
2. Don J Osorio	CARDEB	Subdirector	3033396	djosorio@cardeb.gov.co		
3. Pamela Calle M.	CARDEB	Prot. Especial.	30030886	dacalle@cardeb.gov.co		
4. Angèle Nozic	OSPYS	Secretaria	3131	solis@publico.com		
5. Carlos Colindres	KEUMS	Secretaria	31000730	carlos@keums.gov.co		
6. Carlos S. S. S.	AA.	Subgerente	321701214	carlos@aa.gov.co		
7. J. S. S. S.	AMCO	Subgerente	31347218	js@amco.gov.co		
8. Juan Carlos Alvarado E.	QNA 2019	Director Ejecutivo	31278774	juan.alvarado@qna.gov.co		
9. Wilfrido Hurtado	SIC. Supl.	Secretario	32187926	wilfrido@sic.gov.co		
10. Liliana Zapata A.	SEH	Secretaria Educación	31038442	liliana@seh.gov.co		
11. Julión Esquivel	SUS	Secretario	3135481418	julion@sus.gov.co		
12. AMMS 1149		Alcalde.				
13. Karen Zapate	Gobierno	Secretaria				
14.						
15.						

Fecha de Vigencia: Mayo 10 de 2017

ACTA DE REUNIÓN



Pereira, 18 de septiembre del 2023

Doctor
ALEXANDER GALINDO LÓPEZ
Director Operativo de Gestión de Riesgo
Ciudad

Respetado Doctor

Asunto: Delegación Convocatoria 4to. Consejo Extraordinario Municipal de Gestión del Riesgo de Desastres - CMGRD 2023.

NICOLÁS ALBEIRO BETANCURTH VILLA, identificado con la cédula de ciudadanía **No.10.277.031**, expedida en Manizales, en calidad de Director conforme al Acuerdo Metropolitano No.01 del 14 de febrero de 2020 y al acta de posesión No.01 del 18 de febrero de 2020 debidamente facultado por la Ley 1625 de Abril 29 de 2013, mediante el presente escrito procedo a realizar la delegación de la Funcionaria **MARIA SORANY QUICENO MURILLO** identificada con cedula de ciudadanía No **42.062.633** de Pereira-Risaralda, Subdirectora de Desarrollo Metropolitano del **AMCO**, para que me represente en el 4to. Consejo Extraordinario Municipal de Gestión del Riesgo de Desastres - CMGRD del Municipio de Pereira, se llevará a cabo el día lunes 18 de septiembre del 2023, a las 11:00 Am en la sala COE de bomberos.

1. Llamado a lista y verificación del quorum
2. Socialización problemática sectores de la vía Turín - Puente curtiembres y barrio los Nogales, comuna Consota.
3. Someter a consideración la declaratoria de calamidad en los sectores de la vía Turín - Puente curtiembres, barrio los Nogales, comuna Consota.
4. Socialización y aprobación Plan de Acción Específico para la Recuperación para los sectores de la vía Turín - Puente curtiembres, barrio los Nogales, comuna Consota.
5. Priorización de proyectos de intervención por parte de aguas y aguas.
6. Cierre.

Cordialmente,



NICOLÁS ALBEIRO BETANCURTH VILLA
Director AMCO



Sede Principal: Calle 25 No. 7-48 Unidad Administrativa El Lago pisos 2, 7, 10 y 14
Sede Catastro: Carrera 10 # 17-55 Piso 3 Edificio Torre Central Pereira.
PBX.3356535 y 3357218 Fax (096) 3352279
Página Web: www.amco.gov.co
Pereira – Risaralda – Colombia

Pereira, septiembre 18 de 2023

Carta de Autorización

Señores:

CONSEJO MUNICIPAL DE GESTIÓN DEL RIESGO

L.C

Yo, **ALEJANDRO ARANGO MACIAS**, identificado con la cédula de ciudadanía No. 1.088.264.494, en mi cargo de director Operativo de la Unidad Administrativa Especial Cuerpo Oficial de Bomberos Pereira confiero poder especial al bombero **JOHN ALEJANDRO RAVE BERMEO** identificado con cédula de ciudadanía No. 1.088.328.048 para que me represente en el cuarto Consejo Extraordinario Municipal de Gestión del Riesgo que se efectuará el día Dieciocho (18) del mes de septiembre del presente año en la Sala COE de la UAECOBP. El mismo podrá tomar decisiones y asumir responsabilidades que me correspondan.

Dado en Pereira a los dieciocho (18) días del mes de septiembre de 2023.

Atentamente



ALEJANDRO ARANGO MACIAS

DIRECTOR

UNIDAD ADMINISTRATIVA ESPECIAL CUERPO OFICIAL DE BOMBEROS PEREIRA

**CRUZ ROJA COLOMBIANA SECCIONAL RISARALDA
RESOLUCIÓN P-CRSRDA N° 001 – 2023**

“Por medio de la cual se realiza nombramiento del Director Ejecutivo Seccional”

El suscrito Presidente de la Cruz Roja Colombiana Seccional Risaralda, en uso de las atribuciones conferidas en los Estatutos Nacionales y el Reglamento Nacional de Voluntariado de la Cruz Roja Colombiana y

CONSIDERANDO:

Que es deber del Presidente Seccional velar por el buen funcionamiento de la institución en especial de las agrupaciones voluntarias, así como el cumplimiento de los estatutos y Reglamentos Nacionales.

Que corresponde al Presidente Seccional proponer ante la Junta Directiva Seccional el nombramiento del Director Ejecutivo.

Que el 27 de Enero de 2023, el Presidente Seccional propuso ante la honorable Junta Directiva Seccional el nombramiento del Doctor Juan Camilo Álvarez Rendón como Director Ejecutivo Seccional, misma proposición que fue aprobada en el marco de la Junta Directiva por lo asistentes.

RESUELVE:

Artículo Primero: Nombrar al Doctor **Juan Camilo Álvarez Rendón** identificado con cedula de ciudadanía N° 1.088.301.782 de Pereira como **Director Ejecutivo de la Cruz Roja Seccional Risaralda**

Artículo Segundo: Solicitar apoyo a todos los miembros de la institución y comunidad en general brindar el apoyo y colaboración al Director Ejecutivo de la Cruz Roja Seccional Risaralda

Artículo Tercero: Notifíquese la Presente Resolución a los miembros de la institución y demás instituciones que así lo requieran para asegurar el adecuado ejercicio de la labor encomendada.

COMUNIQUESE, PUBLIQUESE Y CUMPLASE

Dada en Pereira el primero (01) de Febrero de 2023.



Dr. JOHN JAIRO MÉNDEZ ZORRILLA
Presidente
Cruz Roja Colombiana Seccional Risaralda



Pereira, 18 septiembre de 2023

Doctor
CARLOS MAYA LOPEZ
Presidente Consejo Municipal
Gestión del Riesgo y Desastres
Pereira - Risaralda

REF: Delegación Funcionario Asistencia Consejo


Apreciado Alcalde

Reciba un cordial saludo de la Defensa Civil Colombiana.

De acuerdo a convocatoria extraordinaria del Consejo Municipal de Gestión del Riesgo y Desastres, a realizarse el día 18 de septiembre de 2023 a las 11:10 pm, en el cuerpo de Bomberos Oficiales de Pereira.

Como miembro del Consejo Municipal de Gestión del Riesgo y Desastres de acuerdo a la ley 1523 de 2012 y representante de la Defensa Civil Colombiana en el Departamento de Risaralda, este despacho delega al Servidor Público **JAIRO ROJAS DIAZ**, identificado con la cédula No. 12.981.329, para que me represente con voz y voto en el Consejo Extraordinario Municipal de Gestión del Riesgo y Desastres convocado para el día de hoy.

Atentamente.


Abogado. **ALFREDO EMILIO MUÑOZ VELASCO**
Director Seccional – Sector Defensa
Defensa Civil Colombiana Seccional Risaralda

Elaboró: AA. Jairo Rojas Díaz
Funcionario DCR.

Revisó: Abg. Alfredo Emilio Muñoz Velasco
Director Seccional

Aprobó: Abg. Alfredo Emilio Muñoz V.
Director Seccional

La Institución Social y Humanitaria más Grande del País
Dirección Seccional Risaralda
Carrera 19 No. 17-102 Pereira.
Teléfono: 3213964-3214094-3215097 Línea Emergencia 144
sec.risaralda@defensacivil.gov.co

LA PROFESIONAL ESPECIALIZADA COORDINADORA GESTION ADMINISTRATIVA

DEL AREA METROPOLITANA CENTRO OCCIDENTE

CERTIFICA QUE:

La Gaceta Metropolitana Extraordinaria en consecutivo Número 97, fue revisada, se verifico el acto administrativo municipal, el cual se recibió con todas las firmas reuniendo los requisitos necesarios para su respectiva publicación.

Para constancia, se firma a los dos (02) días del mes de noviembre de dos mil veintitrés (2023).

USO EXCLUSIVO AREA METROPOLITANA CENTRO OCCIDENTE
USO EXCLUSIVO AREA METROPOLITANA CENTRO OCCIDENTE
USO EXCLUSIVO AREA METROPOLITANA CENTRO OCCIDENTE
USO EXCLUSIVO AREA METROPOLITANA CENTRO OCCIDENTE
DIANA CAROLINA VELEZ GIL