

GACETA EXTRAORDINARIA

Edición No 106

Diciembre 26 de 2023

Junta Metropolitana

CARLOS ALBERTO MAYA LOPEZ
MUNICIPIO DE PEREIRA

JORGE DIEGO RAMOS CASTAÑO
ALCALDE DE DOSQUEBRADAS

JOSE VILLADA MARIN
ALCALDE DE LA VIRGINIA

JOSE MARIA PINEDA
REPRESENTANTE MUNICIPIO DE DOSQUEBRADAS Y LA
VIRGINIA

JAVIER CASTAÑO MEJIA
REPRESENTANTE CONCEJO DE PEREIRA

EDUARDO ARIAS PINEDA
REPRESENTANTE DE LAS ONG AMBIENTALES

DANIEL PALACIOS
VICEMINISTRO DE RELACIONES POLITICAS

NICOLAS ALBEIRO BETANCURTH VILLA
DIRECTOR

CONTENIDO

DECRETO MUNICIPAL

DECRETO No. 001359 DE 22 DICIEMBRE 2023 “POR MEDIO DEL CUAL SE DECLARA EL RETORNO A LA NORMALIDAD DE LA CALAMIDAD PÚBLICA DECRETADA MEDIANTE DECRETO MUNICIPAL NO. 000398 DEL 12 DE MAYO DEL 2023” POR MEDIO DEL CUAL SE DECLARA LA CALAMIDAD PÚBLICA EN LOS SECTORES DE LAS PEÑAS - LA FLORIDA; CAÑAVERAL - ALTAGRACIA; EL TIGRE-CERRITOS; SAN FERNANDO - LA PLAYITA; LA PLAYITA - GILBERTO PELÁEZ; SAN LUIS - LA CONVENCIÓN, DEL MUNICIPIO DE PEREIRA”.



DECRETO No. 001359 DE 22 DICIEMBRE 2023

Version: 01

Fecha de Vigencia: noviembre 14 de 2017

POR MEDIO DEL CUAL SE DECLARA EL RETORNO A LA NORMALIDAD DE LA CALAMIDAD PÚBLICA DECRETADA MEDIANTE DECRETO MUNICIPAL No. 000398 DEL 12 DE MAYO DEL 2023" POR MEDIO DEL CUAL SE DECLARA LA CALAMIDAD PÚBLICA EN LOS SECTORES DE LAS PEÑAS - LA FLORIDA; CAÑAVERAL - ALTAGRACIA; EL TIGRE -CERRITOS; SAN FERNANDO - LA PLAYITA; LA PLAYITA - GILBERTO PELÁEZ; SAN LUIS - LA CONVENCIÓN, DEL MUNICIPIO DE PEREIRA "

EL ALCALDE MUNICIPAL DE PEREIRA, en ejercicio de sus atribuciones, en especial las conferidas en la Constitución Política, artículo 91 de la Ley 136 de 1994 modificado por el artículo 29 de la ley 1551 de 2012, el artículo 64 y siguientes de la Ley 1523 de 2012 y demás normas concordantes y,

CONSIDERANDO:

Que los alcaldes son conductores del Sistema Nacional de Gestión del Riesgo en su nivel territorial y están investidos con las competencias necesarias para conservar la seguridad, la tranquilidad y la salubridad en el ámbito de su jurisdicción.

Que los alcaldes como jefes de la administración local representan al Sistema Nacional de Gestión del Riesgo en su distrito o Municipio. El alcalde, como conductor del desarrollo local, es el responsable directo de la implementación de los procesos de gestión del riesgo en el distrito o municipio, incluyendo el conocimiento y la reducción del riesgo y el manejo de desastres en el área de su jurisdicción.

Que mediante el Decreto Municipal 571 del 17 de Julio del 2023, se conformó y organizó el Consejo Municipal de Gestión del Riesgo del Municipio de Pereira -CMGRD-, los Comités Municipales.

Que mediante el Decreto Municipal No. 398 del 12 de Mayo de 2023 proferido por el alcalde del Municipio de Pereira, se declaró la situación de calamidad pública, para la atención inmediata en los sectores de las Peñas - La Florida; Cañaveral - Altagracia; El tigre -Cerritos; San Fernando - la Playita; La Playita - Gilberto Peláez; San Luis - La convención, del municipio de Pereira

Que conforme a lo anterior, se implementaron las acciones contempladas en el plan de acción correspondiente al acto administrativo Decreto Municipal Nro. 398 del 12 de Mayo de 2023, las acciones son: Caracterización social y evaluación predial (avalúos) de las viviendas ubicadas en el sector Las Peñas, La Florida - Relocalización, reubicación, compra o desalojo de las viviendas ubicadas en la zona de influencia de las viviendas que se encuentran dentro de la trayectoria del evento del sector Las Peñas, La Florida- Realizar la ampliación y mejora del sistema de alertas tempranas para el monitoreo del talud del sector Las Peñas La Florida - Estudios y diseños para San Fernando - La Playita, Gilberto Peláez-La Playita, vía San Luis - La Convención y sector las Peñas, La Florida - Ejecución de intervenciones para la reducción del riesgo en el sector de las Peñas- La



ALGUEVARA : 02460301091201-3364889-007308729
RGALARZA : 02460300100201-3364889-007306294
SVALENCIAS : 02460299153957-3364889-007304700

Página 1 de 7



DECRETO No. 001359 DE 22 DICIEMBRE 2023

Version: 01

Fecha de Vigencia: noviembre 14 de 2017

POR MEDIO DEL CUAL SE DECLARA EL RETORNO A LA NORMALIDAD DE LA CALAMIDAD PÚBLICA DECRETADA MEDIANTE DECRETO MUNICIPAL No. 000398 DEL 12 DE MAYO DEL 2023" POR MEDIO DEL CUAL SE DECLARA LA CALAMIDAD PÚBLICA EN LOS SECTORES DE LAS PEÑAS - LA FLORIDA; CAÑAVERAL - ALTAGRACIA; EL TIGRE -CERRITOS; SAN FERNANDO - LA PLAYITA; LA PLAYITA - GILBERTO PELÁEZ; SAN LUIS - LA CONVENCIÓN, DEL MUNICIPIO DE PEREIRA "

Florida, Cañaveral - Altagracia y El Tigre, Cerritos - Arrendamiento de maquinaria, equipos especializados para intervención de puntos críticos en las zonas que presentaron afectaciones - Ejecución de planes de contingencia vial relacionado a identificación, evaluación y mejoramiento de vías alternas y del sistema del transporte público - Actividades de capacitación y socialización dirigidas a la apropiación comunitarias frente a la gestión del riesgo y sistemas de alertas tempranas en el corregimiento de la Florida - Ayuda Humanitaria para atender la calamidad - Instalación de lugares para alojamiento temporal - Logística de emergencia, equipos para organismos de socorro, transporte, vallas y/o cerramientos e información pública y preventiva necesaria para el conocimiento y atención de los eventos en los sectores de Las Peñas - La Florida, Cañaveral - Altagracia, El Tigre - Cerritos, San Fernando - La Playita, La Playita - Gilberto Peláez, San Luis - La Convención - Subsidio de arrendamientos.

Que en reunión del Consejo Municipal de Gestión de Riesgo llevada a cabo el 06 de Diciembre del año 2023 (Acta No. 5), se presentó la socialización del seguimiento al plan de acción específico para la recuperación de la calamidad pública declarada mediante DECRETO MUNICIPAL No. 000398 DEL 12 DE MAYO DEL 2023 POR MEDIO DEL CUAL SE DECLARA LA CALAMIDAD PÚBLICA EN LOS SECTORES DE LAS PEÑAS - LA FLORIDA; CAÑAVERAL - ALTAGRACIA; EL TIGRE -CERRITOS; SAN FERNANDO - LA PLAYITA; LA PLAYITA - GILBERTO PELÁEZ; SAN LUIS - LA CONVENCIÓN, DEL MUNICIPIO DE PEREIRA, por parte de la Secretaria de Planeación, como lo estipula el parágrafo 2 del artículo 61 de la Ley 1523 de 2012, explicando su nivel de cumplimiento.

Que dentro del precitado CMGRD una vez escuchado el informe de seguimiento, se manifestó que, si bien hay acciones cumplidas de las contempladas en el plan de acción, se propuso por parte del secretario técnico del Consejo Municipal de Gestión del Riesgo decretar el retorno a la normalidad con las siguientes acciones o actividades para ejecutar, informadas por la secretaria de Planeación del Municipio de Pereira, las cuales hacen parte del PLAN DE ACCIÓN ESPECIFICO PARA LA RECUPERACIÓN:

LINEA INTERVENCION	DE ACTIVIDAD	RESPONSABLE
MITIGACIÓN DEL RIESGO	Ejecución de planes de contingencia vial relacionado a identificación, evaluación y mejoramiento de vías	Secretaria de Infraestructura Departamental Secretaria de Infraestructura Municipal Área



ALGUEVARA : 02460301091201-3364889-007308729
RGALARZA : 02460300100201-3364889-007306294
SVALENCIAS : 02460299153957-3364889-007304700



DECRETO No. 001359 DE 22 DICIEMBRE 2023

Version: 01

Fecha de Vigencia: noviembre 14 de 2017

POR MEDIO DEL CUAL SE DECLARA EL RETORNO A LA NORMALIDAD DE LA CALAMIDAD PÚBLICA DECRETADA MEDIANTE DECRETO MUNICIPAL No. 000398 DEL 12 DE MAYO DEL 2023" POR MEDIO DEL CUAL SE DECLARA LA CALAMIDAD PÚBLICA EN LOS SECTORES DE LAS PEÑAS - LA FLORIDA; CAÑAVERAL - ALTAGRACIA; EL TIGRE -CERRITOS; SAN FERNANDO - LA PLAYITA; LA PLAYITA - GILBERTO PELÁEZ; SAN LUIS - LA CONVENCIÓN, DEL MUNICIPIO DE PEREIRA "

		alternas y del sistema del transporte público.	Metropolitana
TECNOLOGÍA DE LA INFORMACIÓN Y DE LAS COMUNICACIONES		Realizar la ampliación y mejora del sistema de alertas tempranas para el monitoreo del talud del sector Las Peñas La Florida	DIGER
VIVIENDA		Relocalización, reubicación, compra o desalojo de las viviendas ubicadas en la zona de influencia de las viviendas que se encuentran dentro de la trayectoria del evento del sector Las Peñas, La Florida	Secretaria de Vivienda Social, Secretaria de Gobierno, Secretaria de Hacienda, Secretaria de Infraestructura Municipal, Secretaria Desarrollo Social
LOGÍSTICA SOPORTE OPERACIONAL	DE	Subsidio de arrendamientos temporal	DIGER
MITIGACIÓN RIESGO	DEL	Estudios y diseños para San Fernando - La Playita, Gilberto Peláez-La Playita, vía San Luis - La Convención.	DIGER
MITIGACIÓN RIESGO	DEL	Ejecución de intervenciones para la reducción del riesgo en el sector de las Peñas- La Florida, Cañaveral - Altagracia.	Secretaria de Infraestructura Municipal CARDER

Que por lo anterior se puso en consideración del Consejo Municipal de Gestión de Riesgo el retorno a la normalidad de la situación de emergencia que dio lugar a la declaratoria de



ALGUEVARA : 02460301091201-3364889-007308729
RGALARZA : 02460300100201-3364889-007306294
SVALENCIAS : 02460299153957-3364889-007304700

DECRETO No. 001359 DE 22 DICIEMBRE 2023

Version: 01

Fecha de Vigencia: noviembre 14 de 2017

POR MEDIO DEL CUAL SE DECLARA EL RETORNO A LA NORMALIDAD DE LA CALAMIDAD PÚBLICA DECRETADA MEDIANTE DECRETO MUNICIPAL No. 000398 DEL 12 DE MAYO DEL 2023" POR MEDIO DEL CUAL SE DECLARA LA CALAMIDAD PÚBLICA EN LOS SECTORES DE LAS PEÑAS - LA FLORIDA; CAÑAVERAL - ALTAGRACIA; EL TIGRE -CERRITOS; SAN FERNANDO - LA PLAYITA; LA PLAYITA - GILBERTO PELÁEZ; SAN LUIS - LA CONVENCIÓN, DEL MUNICIPIO DE PEREIRA "

la calamidad pública con acciones pendientes, previo cumplimiento de lo preceptuado en el artículo 64 de la Ley 1523 de 2012; el cual fue aprobado, disponiendo que las actividades a ejecutar se seguirán desarrollando en cumplimiento a lo establecido en la mencionada normatividad, considerando que el término previsto el artículo 64 de la ley 1523 de 2012 para la declaratoria de retorno a la normalidad, finalizo el 14 de Noviembre de 2023.

Que el inciso segundo del artículo 64 de la Ley 1523 de 2012, establece "Cuando se trate de declaratoria de situación de calamidad pública, previa recomendación del consejo territorial correspondiente, *el gobernador o alcalde*, mediante decreto, declarará el retorno a la normalidad y dispondrá en el mismo cómo continuarán aplicándose las normas especiales habilitadas para la situación de calamidad pública, durante la ejecución de las tareas de rehabilitación y reconstrucción y la participación de las entidades públicas, privadas y comunitarias en las mismas". (negrilla y subrayado fuera de texto).

Que conforme a lo descrito y en virtud de lo dispuesto en el artículo 64 enunciado, es procedente decretar el retorno a la normalidad de la situación que dio lugar a la declaratoria de calamidad pública, como quiera que en el acta No. 5 del 6 de Diciembre de 2023, el Consejo Municipal de Gestión del Riesgo, aprobó el retorno a la normalidad, teniendo presente que se seguirán desarrollando las actividades pendientes para dar cumplimiento a las tareas establecidas en el Decreto Municipal Nro. 398 del 12 de Mayo de 2023.

En mérito de lo expuesto, el alcalde de Pereira en uso de sus atribuciones legales,

DECRETA

ARTICULO 1º. RETORNO A LA NORMALIDAD: Declarar el retorno a la normalidad en el municipio de Pereira y como consecuencia, declarar el cese de los efectos del acto administrativo proferido mediante DECRETO MUNICIPAL No. 000398 DEL 12 DE MAYO DEL 2023 POR MEDIO DEL CUAL SE DECLARA LA CALAMIDAD PÚBLICA EN LOS SECTORES DE LAS PEÑAS - LA FLORIDA; CAÑAVERAL - ALTAGRACIA; EL TIGRE - CERRITOS; SAN FERNANDO - LA PLAYITA; LA PLAYITA - GILBERTO PELÁEZ; SAN LUIS - LA CONVENCIÓN, DEL MUNICIPIO DE PEREIRA

ARTICULO 2º: APLICABILIDAD DE NORMAS ESPECIALES: De acuerdo con lo establecido en el Artículo 64 Inciso 2 de la Ley 1523 de 2012, se seguirán ejecutando las



DECRETO No. 001359 DE 22 DICIEMBRE 2023

Version: 01

Fecha de Vigencia: noviembre 14 de 2017

POR MEDIO DEL CUAL SE DECLARA EL RETORNO A LA NORMALIDAD DE LA CALAMIDAD PÚBLICA DECRETADA MEDIANTE DECRETO MUNICIPAL No. 000398 DEL 12 DE MAYO DEL 2023" POR MEDIO DEL CUAL SE DECLARA LA CALAMIDAD PÚBLICA EN LOS SECTORES DE LAS PEÑAS - LA FLORIDA; CAÑAVERAL - ALTAGRACIA; EL TIGRE -CERRITOS; SAN FERNANDO - LA PLAYITA; LA PLAYITA - GILBERTO PELÁEZ; SAN LUIS - LA CONVENCIÓN, DEL MUNICIPIO DE PEREIRA "

demás actividades del Plan de acción específico para la recuperación tendientes a dar cumplimiento a las disposiciones del Decreto Municipal Nro. 398 del 12 de Mayo de 2023; las cuales se configuran en:

LINEA INTERVENCION	DE	ACTIVIDAD	RESPONSABLE
MITIGACIÓN RIESGO	DEL	Ejecución de planes de contingencia vial relacionado a identificación, evaluación y mejoramiento de vías alternas y del sistema del transporte público.	Secretaria de Infraestructura Departamental Secretaria de Infraestructura Municipal Área Metropolitana
TECNOLOGÍA DE LA INFORMACIÓN Y DE LAS COMUNICACIONES	DE LA	Realizar la ampliación y mejora del sistema de alertas tempranas para el monitoreo del talud del sector Las Peñas La Florida	DIGER
VIVIENDA		Relocalización, reubicación, compra o desalojo de las viviendas ubicadas en la zona de influencia de las viviendas que se encuentran dentro de la trayectoria del evento del sector Las Peñas, La Florida	Secretaria de Vivienda Social, Secretaria de Gobierno, Secretaria de Hacienda, Secretaria de Infraestructura Municipal, Secretaría Desarrollo Social
LOGÍSTICA SOPORTE OPERACIONAL	DE	Subsidio de arrendamientos temporal	DIGER
MITIGACIÓN RIESGO	DEL	Estudios y diseños para San Fernando - La Playita, Gilberto Peláez-La Playita, vía San Luis - La	DIGER



ALGUEVARA : 02460301091201-3364889-007308729
RGALARZA : 02460300100201-3364889-007306294
SVALENCIAS : 02460299153957-3364889-007304700

DECRETO No. 001359 DE 22 DICIEMBRE 2023

Version: 01

Fecha de Vigencia: noviembre 14 de 2017

POR MEDIO DEL CUAL SE DECLARA EL RETORNO A LA NORMALIDAD DE LA CALAMIDAD PÚBLICA DECRETADA MEDIANTE DECRETO MUNICIPAL No. 000398 DEL 12 DE MAYO DEL 2023" POR MEDIO DEL CUAL SE DECLARA LA CALAMIDAD PÚBLICA EN LOS SECTORES DE LAS PEÑAS - LA FLORIDA; CAÑAVERAL - ALTAGRACIA; EL TIGRE -CERRITOS; SAN FERNANDO - LA PLAYITA; LA PLAYITA - GILBERTO PELÁEZ; SAN LUIS - LA CONVENCIÓN, DEL MUNICIPIO DE PEREIRA "

	Convención.	
MITIGACIÓN DEL RIESGO	Ejecución de intervenciones para la reducción del riesgo en el sector de las Peñas- La Florida, Cañaveral - Altagracia.	Secretaria de Infraestructura Municipal CARDER

Las acciones y tareas de rehabilitación seguirán amparadas de conformidad a lo preceptuado en la ley 80 de 1993, respecto a lo referido a la urgencia manifiesta, ley 1150 de 2007 y ley 1523 de 2012; a fin de dar cabal cumplimiento al plan de acción específico hasta que finalicen las actividades pendientes de ejecución descritas con antelación en el presente acto.

El término de retorno a la normalidad de la calamidad pública será contado a partir de la entrada en vigencia del presente acto administrativo; no obstante, las acciones antes descritas deberán continuar hasta su culminación.

ARTÍCULO 3°: Constituye parte integral del presente Decreto, el acta No. 5 del 6 de Diciembre de 2023, del Consejo Municipal de Gestión del Riesgo.

ARTICULO 4°: El presente decreto rige a partir de la fecha de su publicación

PUBLÍQUESE Y CÚPLASE



CARLOS ALBERTO MAYA LOPEZ
Alcalde De Pereira
02460301121811-3364889-007309531



DECRETO No. 001359 DE 22 DICIEMBRE 2023

Version: 01

Fecha de Vigencia: noviembre 14 de 2017

POR MEDIO DEL CUAL SE DECLARA EL RETORNO A LA NORMALIDAD DE LA CALAMIDAD PÚBLICA DECRETADA MEDIANTE DECRETO MUNICIPAL No. 000398 DEL 12 DE MAYO DEL 2023" POR MEDIO DEL CUAL SE DECLARA LA CALAMIDAD PÚBLICA EN LOS SECTORES DE LAS PEÑAS - LA FLORIDA; CAÑAVERAL - ALTAGRACIA; EL TIGRE -CERRITOS; SAN FERNANDO - LA PLAYITA; LA PLAYITA - GILBERTO PELÁEZ; SAN LUIS - LA CONVENCIÓN, DEL MUNICIPIO DE PEREIRA "

CLAUDIA ANDREA GARCIA MARIN
Secretaría Jurídica (E)
02460301095713-3364889-007308931

ALEXANDER GALINDO LOPEZ
Director Operativo De Gestion Del Riesgo
02460299154324-3364889-007304753

Elaboró: Redactor: Sebastian Valencia Salazar / CONTRATISTA

Revisó: Camila Aguilar Casallas / CONTRATISTA



ALGUEVARA : 02460301091201-3364889-007308729
RGALARZA : 02460300100201-3364889-007306294
SVALENCIAS : 02460299153957-3364889-007304700

Página 7 de 7



ACTA DE REUNIÓN

Versión: 01

Fecha de Vigencia: Mayo 10 de 2017

Fecha: 06-12-2023		Acta No: 5	Hora Inicio:3:00 Pm	Hora Fin: 3:33 Pm
Tema: 5to Consejo Ordinario Municipal de Gestión del Riesgo de Desastres				
Responsable: Alexander Galindo López			Elaborado por: Jessica Mejía Franco	
Proceso / Subproceso / Actividad: Consejo Municipal de Gestión del Riesgo de Desastres				
Lugar: Sala COE Bomberos Oficiales				
A G E N D A	1.	Llamado a lista y verificación del quorum		
	2.	Aprobación objeto proyecto “Intervención del sector de la Urbanización Portal de la Villa del municipio de Pereira”, cuyo objeto es: “CONSTRUCCIÓN FASE II DE OBRAS DE CONTENCIÓN Y ESTABILIZACIÓN GEOTÉCNICA DE LOS TALUDES UBICADOS EN LOS BARRIOS PORTAL DE LA VILLA Y MATECAÑA A LA ALTURA DE LA URBANIZACIÓN DEL PORTAL DE LA VILLA Y DEMAS ÁREAS DE INFLUENCIA DIRECTA, AFECTADOS POR LA OCURRENCIA DE LOS EVENTOS DE REMOCIÓN EN MASA, EN EL MARCO DE LA DECLARATORIA DE CALAMIDAD PÚBLICA DEL MUNICIPIO DE PEREIRA, DEPARTAMENTO DE RISARALDA”		
	3.	Socialización y aprobación de inclusión de afectados en el Registro Único de Damnificados RUD, las cuales fueron afectada por el deslizamiento el pasado 11 de junio del 2019 en el conjunto Residencial Portal de la Villa.		
	4.	Socialización seguimiento al plan de acción para la recuperación de la calamidad declarada en los sectores de Las Peñas - La Florida; Cañaveral - Altagracia; El Tigre -Cerritos; San Fernando - La Playita; La Playita – Gilberto Peláez; San Luis - La Convención, Del Municipio De Pereira y recomendación al señor alcalde de prórroga o retorno a la normalidad de la calamidad declarada mediante decreto de calamidad 398 del 12 de mayo de 2023.		
	5.	Socialización seguimiento al plan de acción para la recuperación de la calamidad pública en el sector de Comfamiliar- Comuna Villa Santana, Del Municipio De Pereira.		
	6.	Socialización seguimiento al plan de acción para la recuperación de la calamidad pública en los sectores de la Vía Turín - Puente Curtiembres, Barrio Los Nogales - Comuna Consota Y Puerto Caldas Del Municipio De Pereira		
	7.	Socialización problemática inestabilidad de viaducto red de acueducto parque industrial.		





ACTA DE REUNIÓN

Versión: 01

Fecha de Vigencia: Mayo 10 de 2017

Fecha: 06-12-2023		Acta No: 5	Hora Inicio:3:00 Pm	Hora Fin: 3:33 Pm
Tema: 5to Consejo Ordinario Municipal de Gestión del Riesgo de Desastres				
8.	Someter a consideración la declaratoria de calamidad debido a la inestabilidad de viaducto red de acueducto parque industrial.			
9.	Socialización y aprobación Plan de Acción Especifico para la Recuperación para problemática inestabilidad de viaducto red de acueducto parque industrial.			
10.	Proposiciones y varios			
11.	Cierre			
DESARROLLO DE LA REUNIÓN				
Director DIGER Alexander Galindo López: Buenas Tardes, Vamos a dar inicio al CMGRD (Consejo Municipal de Gestión del Riesgo de Desastres) del día de hoy.				
PRIMERO: Llamado a lista y verificación del quórum.				
Alcalde Carlos Alberto Maya: Presente Coordinador CMGRD Alexander Galindo López: Presente Secretaría de Infraestructura secretario Milton Hurtado García: Presente Secretaría de Planeación secretario Gerardo Antonio Buchelli: Presente Secretaría de Gobierno secretaria Karen Sthepany Zape Ayala: Presente Director de Bomberos Alejandro Arango Macías: Presente. Defensa civil Alfredo Muñoz: Presente Empresa Aseo Pereira Johan Alexander Osorio Cano: Presente Cruz Roja Delegado Juan Camilo Álvarez: Presente Carder Delegado Julio Cesar Gómez Salazar: Presente AMCO delegada María Sorany Quiceno Murillo: Presente Efigas Juan José Torres: Presente Bomberos Voluntarios Haiden Castillo Barbosa: Presente				
Tenemos 13 miembros de 22 integrantes, podemos tomar decisiones y deliberar.				
Director DIGER Alexander Galindo López: El orden del día propuesto es: (IMG.1,2,3)				



Versión: 01

Fecha de Vigencia: Mayo 10 de 2017

Fecha: 06-12-2023	Acta No: 5	Hora Inicio:3:00 Pm	Hora Fin: 3:33 Pm
Tema: 5to Consejo Ordinario Municipal de Gestión del Riesgo de Desastres			
<div><div>5to CONSEJO MUNICIPAL DE GESTIÓN DEL RIESGO DE DESASTRES</div><div>ORDEN DEL DÍA PROPUESTO</div><div><div>1. Llamado a lista y verificación del quorum</div><div>2. Aprobación objeto proyecto "Intervención del sector de la Urbanización Portal de la Villa del municipio de Pereira", cuyo objeto es: "CONSTRUCCIÓN FASE II DE OBRAS DE CONTENCIÓN Y ESTABILIZACIÓN GEOTÉCNICA DE LOS TALUDES UBICADOS EN LOS BARRIOS PORTAL DE LA VILLA Y MATECAÑA A LA ALTURA DE LA URBANIZACIÓN DEL PORTAL DE LA VILLA Y DEMAS ÁREAS DE INFLUENCIA DIRECTA, AFECTADOS POR LA OCURRENCIA DE LOS EVENTOS DE REMOCIÓN EN MASA, EN EL MARCO DE LA DECLARATORIA DE CALAMIDAD PÚBLICA DEL MUNICIPIO DE PEREIRA, DEPARTAMENTO DE RISARALDA"</div><div>3. Socialización y aprobación de inclusión de afectados en el Registro Único de Damnificados RUD, las cuales fueron afectada por el deslizamiento el pasado 11 de junio del 2019 en el conjunto Residencial Portal de la Villa.</div></div><div> CAPITAL DEL EJE</div></div>		<div></div> <div>(IMG.1)</div>	
<div><div>5to CONSEJO MUNICIPAL DE GESTIÓN DEL RIESGO DE DESASTRES</div><div>ORDEN DEL DÍA PROPUESTO</div><div><div>4. Socialización seguimiento al plan de acción para la recuperación de la calamidad declarada en los sectores de Las Peñas - La Florida; Cañaveral - Altagracia; El Tigre -Cerritos; San Fernando - La Playita; La Playita – Gilberto Peláez; San Luis - La Convención, Del Municipio De Pereira y recomendación al señor alcalde de prórroga o retorno a la normalidad de la calamidad declarada mediante decreto de calamidad 398 del 12 de mayo de 2023.</div><div>5. Socialización seguimiento al plan de acción para la recuperación de la calamidad pública en el sector de Comfamiliar- Comuna Villa Santana, Del Municipio De Pereira.</div><div>6. Socialización seguimiento al plan de acción para la recuperación de la calamidad pública en los sectores de la Via Turín - Puente Curtiembres; Barrio Los Nogales - Comuna Consota Y Puerto Caldas Del Municipio De Pereira</div><div>7. Socialización problemática inestabilidad de viaducto red de acueducto parque industrial.</div></div><div> CAPITAL DEL EJE</div></div>		<div></div> <div>(IMG.2)</div>	





ACTA DE REUNIÓN

Versión: 01

Fecha de Vigencia: Mayo 10 de 2017

Fecha: 06-12-2023	Acta No: 5	Hora Inicio:3:00 Pm	Hora Fin: 3:33 Pm
-------------------	------------	---------------------	-------------------

Tema: 5to Consejo Ordinario Municipal de Gestión del Riesgo de Desastres

5to CONSEJO MUNICIPAL DE GESTIÓN DEL RIESGO DE DESASTRES

ORDEN DEL DÍA PROPUESTO

- 8. Someter a consideración la declaratoria de calamidad debido a la inestabilidad de viaducto red de acueducto parque industrial.
- 9. Socialización y aprobación Plan de Acción Especifico para la Recuperación para problemática inestabilidad de viaducto red de acueducto parque industrial.
- 10. Propositiones y varios
- 11. Cierre

 **PEREIRA** | CAPITAL DEL EJE



(IMG.3)

Director Diger Alexander Galindo López: Se somete a consideración el orden del día una vez verificado, anuncio que quedará cerrado; ¡se cierra! ¿lo aprueban? (IMG.1,2,3)

- Alcalde Carlos Alberto Maya: **Aprobado**
Coordinador CMGRD Alexander Galindo López: **Aprobado**
Secretaría de Infraestructura secretario Milton Hurtado García: **Aprobado**
Secretaría de Planeación secretario Gerardo Antonio Buchelli: **Aprobado**
Secretaría de Gobierno secretaria Karen Sthepany Zape Ayala: **Aprobado**
Director de Bomberos Alejandro Arango Macías: **Aprobado**
Defensa civil Alfredo Muñoz: **Aprobado**
Empresa Aseo Pereira Johan Alexander Osorio Cano: **Aprobado**
Cruz Roja Delegado Juan Camilo Álvarez: **Aprobado**
Carder Delegado Julio Cesar Gómez Salazar: **Aprobado**
AMCO delegada María Sorany Quiceno Murillo: **Aprobado**
Efigas Juan José Torres: **Aprobado**
Bomberos Voluntarios Haiden Castillo Barbosa: **Aprobado**

Director Diger Alexander Galindo López: Se solicita la Modificación del orden del día eliminando los puntos 7,8 y 9 que se encontraban a cargo de la empresa Aguas y Aguas e informan que se declaró una emergencia en la empresa y ya no es necesario el visto bueno CMGRD (Consejo Municipal de Gestión del Riesgo de Desastres).





ACTA DE REUNIÓN

Versión: 01


Fecha de Vigencia: Mayo 10 de 2017

Fecha: 06-12-2023	Acta No: 5	Hora Inicio:3:00 Pm	Hora Fin: 3:33 Pm
<p>Tema: 5to Consejo Ordinario Municipal de Gestión del Riesgo de Desastres</p> <p>Alcalde Carlos Alberto Maya: Se somete el orden del día a consideración con modificaciones propuestas, anuncio que quedará cerrado; ¡se cierra! ¿lo aprueban? (IMG.4,5)</p> <p>Alcalde Carlos Alberto Maya: Aprobado Coordinador CMGRD Alexander Galindo López: Aprobado Secretaría de Infraestructura secretario Milton Hurtado García: Aprobado Secretaría de Planeación secretario Gerardo Antonio Buchelli: Aprobado Secretaría de Gobierno secretaria Karen Sthepany Zape Ayala: Aprobado Director de Bomberos Alejandro Arango Macías: Aprobado Defensa civil Alfredo Muñoz: Aprobado Empresa Aseo Pereira Johan Alexander Osorio Cano: Aprobado Cruz Roja Delegado Juan Camilo Álvarez: Aprobado Carder Delegado Julio Cesar Gómez Salazar: Aprobado AMCO delegada María Sorany Quiceno Murillo: Aprobado Efigas Juan José Torres: Aprobado Bomberos Voluntarios Haiden Castillo Barbosa: Aprobado</p> <p>Alcalde Carlos Alberto Maya: Por unanimidad se aprueba el Orden del Día.</p> <p>SEGUNDO:</p> <div></div> <p>(IMG.6)</p>			



Versión: 01

Fecha de Vigencia: Mayo 10 de 2017

Fecha: 06-12-2023	Acta No: 5	Hora Inicio:3:00 Pm	Hora Fin: 3:33 Pm
Tema: 5to Consejo Ordinario Municipal de Gestión del Riesgo de Desastres			
<p>Director DIGER Alexander Galindo López: El lunes estuvimos en reunión en Bogotá para radicar el proyecto en la UNGRD (Unidad Nacional para la Gestión del Riesgo de Desastres) para viabilizar.</p> <p>Nos solicitaron que el CMGRD (Consejo Municipal de Gestión del Riesgo de Desastres) debe aprobar el objeto para la segunda fase del portal de la Villa. (IMG.7)</p> <div><div>OBJETO</div><div><p>“CONSTRUCCIÓN FASE II DE OBRAS DE CONTENCIÓN Y ESTABILIZACIÓN GEOTECNICA DE LOS TALUDES UBICADOS EN LOS BARRIOS PORTAL DE LA VILLA Y MATECANA A LA ALTURA DE LA URBANIZACIÓN DEL PORTAL DE LA VILLA Y DEMAS AREAS DE INFLUENCIA DIRECTA, AFECTADOS POR LA OCURRENCIA DE LOS EVENTOS DE REMOCIÓN EN MASA, EN EL MARCO DE LA DECLARATORIA DE CALAMIDAD PUBLICA DEL MUNICIPIO DE PEREIRA, DEPARTAMENTO DE RISARALDA”</p><div></div></div></div> <div>(IMG.7)</div>			
<p>Director DIGER Alexander Galindo López: El acuerdo con ellos es viabilizar el proyecto, asignan recursos y contratan la obra. La idea es que el Municipio de Pereira no participe con la contratación de la obra debido a las dificultades al momento de desarrollar los convenios interadministrativos.</p> <p>Alcalde Carlos Alberto Maya: Se somete la socialización, puesta en consideración y aprobación del objeto del proyecto “Construcción fase II de obras de contención y estabilización geotécnica de los taludes ubicados en los barrios portal de la villa y matecaña a la altura de la urbanización del portal de la villa y demás áreas de influencia directa, afectados por la ocurrencia de los eventos de remoción en masa, en el marco de la declaratoria de calamidad pública del municipio de Pereira, departamento de Risaralda”, anuncio que quedará cerrado; ¡se cierra! ¿lo aprueban?</p> <p>Alcalde Carlos Alberto Maya: Aprobado Coordinador CMGRD Alexander Galindo López: Aprobado</p>			





ACTA DE REUNIÓN

Versión: 01

Fecha de Vigencia: Mayo 10 de 2017

Fecha: 06-12-2023	Acta No: 5	Hora Inicio:3:00 Pm	Hora Fin: 3:33 Pm
<p>Tema: 5to Consejo Ordinario Municipal de Gestión del Riesgo de Desastres</p> <p>Secretaría de Infraestructura secretario Milton Hurtado García: Aprobado Secretaría de Planeación secretario Gerardo Antonio Buchelli: Aprobado Secretaría de Gobierno secretaria Karen Sthepany Zape Ayala: Aprobado Director de Bomberos Alejandro Arango Macías: Aprobado Defensa civil Alfredo Muñoz: Aprobado Empresa Aseo Pereira Johan Alexander Osorio Cano: Aprobado Cruz Roja Delegado Juan Camilo Álvarez: Aprobado Carder Delegado Julio Cesar Gómez Salazar: Aprobado AMCO delegada María Sorany Quiceno Murillo: Aprobado Efigas Juan José Torres: Aprobado Bomberos Voluntarios Haiden Castillo Barbosa: Aprobado</p> <p>Alcalde Carlos Alberto Maya: Por unanimidad se aprueba la socialización, puesta en consideración y aprobación del objeto del proyecto “Construcción fase II de obras de contención y estabilización geotécnica de los taludes ubicados en los barrios portal de la villa y matecaña a la altura de la urbanización del portal de la villa y demás áreas de influencia directa, afectados por la ocurrencia de los eventos de remoción en masa, en el marco de la declaratoria de calamidad pública del municipio de Pereira, departamento de Risaralda”</p> <p>TERCERO:</p> <div></div> <p>(IMG.8)</p>			



Versión: 01

Fecha de Vigencia: Mayo 10 de 2017

Fecha: 06-12-2023	Acta No: 5	Hora Inicio:3:00 Pm	Hora Fin: 3:33 Pm
Tema: 5to Consejo Ordinario Municipal de Gestión del Riesgo de Desastres			
<p>Director DIGER Alexander Galindo López: En el pasado CMGRD (Consejo Municipal de Gestión del Riesgo de Desastres) se sometió a consideración la inclusión de los damnificados en el RUNDA por equivocación y era al RUD. (IMG.8)</p> <div><div><p>REQUISITOS PARA VINCULAR AL REGISTRO UNICO DE DAMNIFICADOS –RUD-</p><p>Teniendo en cuenta la <i>Resolución No. 1190 de 10 de octubre de 2016, modificada y se adiciona la Resolución 1256 de 2013</i>, La UNGRD plantea los siguientes requisitos para realizar vinculación al RUD de las familias afectadas.</p><ol style="list-style-type: none">1. Sesión del CMGRD, donde se exponga la situación que menciona en la solicitud (vinculación al RUD).2. Debe presentarse el informe de cada una de las familias explicando los motivos que dan lugar a incluir en la plataforma del RUD.3. Una vez presentado y socializado con el CMGRD, deberá quedar en acta la aprobación o no de ingreso a la plataforma de las familias que lo requieren, relacionando una a una.4. Enviar Oficialmente a la UNGRD, el paquete de la información: Relación de las familias (EDAN), para ser ingresados por la UNGRD y no el Municipio, Copia del ACTA DEL CMGRD, DEBIDAMENTE FIRMADA, con planillas.5. Anexo Formato EXCEL, para el registro de las familias nuevas, siempre y cuando estén dentro del ACTA aprobada en el concejo municipal.</div><div><div><p>PEREIRA Gobierno de la Ciudad CAPITAL DEL EJE</p></div><div><p>DIGER PEREIRA</p></div></div><p>(IMG.9)</p></div>			
<p>Director DIGER Alexander Galindo López: Lo que se pretende es que estas personas damnificadas en la emergencia del Portal de la Villa sean incluidas en el RUD (Registro único de Damnificados). Son personas que fueron afectadas y a raíz de las actualizaciones de los censos no quedaron en el registro. (IMG.10)</p>			



Versión: 01

Fecha de Vigencia: Mayo 10 de 2017

Fecha: 06-12-2023	Acta No: 5	Hora Inicio:3:00 Pm	Hora Fin: 3:33 Pm
-------------------	------------	---------------------	-------------------

Tema: 5to Consejo Ordinario Municipal de Gestión del Riesgo de Desastres

INCLUSIÓN EN EL REGISTRO ÚNICO DE DAMNIFICADOS RUD AFECTADOS PORTAL DE LA VILLA

A continuación se exponen los datos correspondientes a la personas a las cuales es necesario vincular al RUD debido a su condición de propietarios de las viviendas afectadas por el deslizamiento en el conjunto residencial de Portal de la Villa.

NO	NOMBRE COMPLETO	DOCUMENTO	PARENTESCO	DIRECCION AFECTADA	TELEFONO	TENENCIA DE LA VIVIENDA
1	OSCAR BAUDILIO RODRIGUEZ URIBE	93296578	JEFE DE HOGAR	MZ 7 CS 21 CONJUNTO PORTAL DE LA VILLA	3115969927	PROPIETARIO
2	JHON ALBERTO RESTREPO GIRALDO	10118649	JEFE DE HOGAR	MZ 8 CASA 2 CONJUNTO PORTAL DE LA VILLA	3004956693	PROPIETARIO
2	PAOLA ANDREA RAMOS RAMOS	4215007	ESPOSA	MZ 8 CASA 2 CONJUNTO PORTAL DE LA VILLA	3004956693	PROPIETARIO



(IMG.10)

Alcalde Carlos Alberto Maya: ¿El punto pretende es cambiar la palabra RUNDA (Registro Único Nacional de Damnificados) por RUD (Registro único de Damnificados)?

Director Diger Alexander Galindo López: Si, Señor

Alcalde Carlos Alberto Maya: Se somete la socialización y aprobación de inclusión de afectados en el registro único de damnificados RUD (Registro único de Damnificados, las cuales fueron afectada por el deslizamiento el pasado 11 de junio del 2019 en el conjunto residencial portal de la villa, anuncio que quedará cerrado; ¿se cierra! ¿lo aprueban?

- Alcalde Carlos Alberto Maya: **Aprobado**
Coordinador CMGRD Alexander Galindo López: **Aprobado**
Secretaría de Infraestructura secretario Milton Hurtado García: **Aprobado**
Secretaría de Planeación secretario Gerardo Antonio Buchelli: **Aprobado**
Secretaría de Gobierno secretaria Karen Sthepany Zape Ayala: **Aprobado**
Director de Bomberos Alejandro Arango Macías: **Aprobado**
Defensa civil Alfredo Muñoz: **Aprobado**
Empresa Aseo Pereira Johan Alexander Osorio Cano: **Aprobado**
Cruz Roja Delegado Juan Camilo Álvarez: **Aprobado**
Carder Delegado Julio Cesar Gómez Salazar: **Aprobado**
AMCO delegada María Sorany Quiceno Murillo: **Aprobado**





ACTA DE REUNIÓN

Versión: 01

Fecha de Vigencia: Mayo 10 de 2017

Fecha: 06-12-2023	Acta No: 5	Hora Inicio:3:00 Pm	Hora Fin: 3:33 Pm			
Tema: 5to Consejo Ordinario Municipal de Gestión del Riesgo de Desastres						
Efigas Juan José Torres: Aprobado						
Bomberos Voluntarios Haiden Castillo Barbosa: Aprobado						
Alcalde Carlos Alberto Maya: Por unanimidad se aprueba la socialización y aprobación de inclusión de afectados en el registro único de damnificados RUD (Registro único de Damnificados, las cuales fueron afectada por el deslizamiento el pasado 11 de junio del 2019 en el conjunto residencial portal de la villa. De las siguientes personas:						
N O	NOMBRE COMPLET O	DOCUME NTO	PARENT ESCO	DIRECCION AFECTADA	TELEFO NO	TENENCIA DE LA VIVIENDA
1	OSCAR BAUDILIO RODRÍGU EZ URIBE	93296578	JEFE DE HOGAR	MZ 7 CS 21 CONJUNTO PORTAL DE LA VILLA	3115969 927	PROPIET ARIO
2	JHON ALBERTO RESTREP O GIRALDO	10118649	JEFE DE HOGAR	MZ 8 CASA 2 CONJUNTO PORTAL DE LA VILLA	3004956 693	PROPIET ARIO
3	PAOLA ANDREA RAMOS RAMOS	4215007	ESPOS A	MZ 8 CASA 2 CONJUNTO PORTAL DE LA VILLA	3004956 693	PROPIET ARIO



Versión: 01

Fecha de Vigencia: Mayo 10 de 2017

Fecha: 06-12-2023	Acta No: 5	Hora Inicio:3:00 Pm	Hora Fin: 3:33 Pm
-------------------	------------	---------------------	-------------------

Tema: 5to Consejo Ordinario Municipal de Gestión del Riesgo de Desastres

CUARTO:



(IMG.11)

Director Diger Alexander Galindo López: Socialización seguimiento al plan de acción para la recuperación de la calamidad declarada en los sectores de Las Peñas - La Florida; Cañaveral - Altagracia; El Tigre -Cerritos; San Fernando - La Playita; La Playita – Gilberto Peláez; San Luis - La Convención, del municipio de Pereira y recomendación al señor alcalde de prórroga o retorno a la normalidad de la calamidad declarada mediante decreto de calamidad 398 del 12 de mayo de 2023 a cargo del Secretario de Planeación secretario Gerardo Antonio Buchelli. (IMG.11)



Versión: 01

Fecha de Vigencia: Mayo 10 de 2017

Fecha: 06-12-2023	Acta No: 5	Hora Inicio:3:00 Pm	Hora Fin: 3:33 Pm
-------------------	------------	---------------------	-------------------

Tema: 5to Consejo Ordinario Municipal de Gestión del Riesgo de Desastres

Actividades y acciones de planificación, gestión y ejecución que permitan reducir las consecuencias, pérdidas y/o daños generados en diferentes puntos críticos de la ciudad:

Las Peñas - La Florida, Cañaveral - Altagracia, El Tigre - Cerritos, San Fernando - La Playita, La Playita - Gilberto Pelaez , San Luis - La Convención



PEREIRA
Gobierno de la Ciudad

CAPITAL DEL EJE

Secretaría de Planeación Municipal

Diciembre 6 2023

(IMG.12)

Secretaría de Planeación secretario Gerardo Antonio Buchelli: La Florida tiene 3 fases cada una con sus objetivos específicos y sus respectivas actividades.

FASE DE LA EMERGENCIA	OBJETIVOS ESPECÍFICOS	ACTIVIDADES
RECUPERACIÓN TEMPRANA	Generar estrategias que permitan el restablecimiento de las condiciones iniciales de las infraestructuras afectadas	1. Caracterización social y evaluación predial (avalúos) de las viviendas ubicadas en el sector Las Peñas, La Florida 2. Relocalización, reubicación, compra o desalojo de las viviendas ubicadas en la zona de influencia de las viviendas que se encuentran dentro de la trayectoria del evento del sector Las Peñas, La Florida
	Ampliar la cobertura del sistema de monitoreo ante los cambios previsibles de movimientos en masa.	1. Realizar la ampliación y mejora del sistema de alertas tempranas para el monitoreo del salud del sector Las Peñas La Florida
RECUPERACIÓN PARA EL DESARROLLO	Realizar los estudios, diagnósticos, evaluaciones en los sectores Las Peñas - La Florida, Cañaveral - Altagracia, El Tigre - Cerritos, San Fernando - La Playita, La Playita - Gilberto Pelaez , San Luis - La Convención	1. Estudios y diseños para San Fernando - La Playita, Gilberto Pelaez-La Playita, via San Luis - La Convención y sector las Peñas, La Florida
		2. Ejecución de intervenciones para la reducción del riesgo en el sector de las Peñas-La Florida, Cañaveral - Altagracia y El Tigre, Cerritos.
		3. Arrendamiento de maquinaria, equipos especializados para intervención de puntos críticos en la zonas que presentaron afectaciones
		4. Ejecución de planes de contingencia vial relacionado a identificación, evaluación y mejoramiento de vías alternas y del sistema del transporte público
		5. Actividades de capacitación y socialización dirigidas a la apropiación comunitarias frente a la gestión del riesgo y sistemas de alertas tempranas en el corregimiento de la Florida
FUNCIONES DE SOPORTE OPERACIONAL	Ejecutar las acciones de prevención dirigida a la comunidad afectada por la primera temporada de lluvias del año 2023	1. Ayuda Humanitaria para atender la calamidad
		2. Instalación de lugares para alojamiento temporal
		3. Logística de emergencia, equipos para organismos de socorro, transporte, vallas y/o cerramientos e información pública y preventiva necesaria para el conocimiento y atención de los eventos en los sectores de Las Peñas - La Florida, Cañaveral - Altagracia, El Tigre - Cerritos, San Fernando - La Playita, La Playita - Gilberto Pelaez , San Luis - La Convención
		4. Subsidio de arrendamientos

(IMG.13)



Versión: 01

Fecha de Vigencia: Mayo 10 de 2017

Fecha: 06-12-2023	Acta No: 5	Hora Inicio:3:00 Pm	Hora Fin: 3:33 Pm																
Tema: 5to Consejo Ordinario Municipal de Gestión del Riesgo de Desastres																			
Secretaría de Planeación secretario Gerardo Antonio Buchelli:																			
Recuperación Temprana: En el seguimiento de la caracterización psicosocial llevada a cabo por la DIGER en el sector de Las Peñas La Florida, se realizó un censo a: (IMG.14)																			
4 viviendas; 5 familias Total de adultos: 13 NNA (Niños, Niñas y Adolescentes): 0 Total de seres sintientes: 17																			
<table><tr><td rowspan="2">FASE DE LA EMERGENCIA</td><td rowspan="2">Responsables</td><td>Secretaría de Vivienda Social, Secretaría de Hacienda, Secretaría de Gobierno, Secretaría Desarrollo Social</td><td>DIGER</td></tr><tr><td>Secretaría de Vivienda Social, Secretaría de Gobierno, Secretaría de Hacienda, Secretaría de Infraestructura Municipal, Secretaría Desarrollo Social</td><td>DIGER, CMGRD</td></tr><tr><td>RECUPERACIÓN TEMPRANA</td><td rowspan="3">Seguimiento</td><td colspan="2">Durante la caracterización psicosocial llevada a cabo por la DIGER en el sector de las Peñas La Florida, se realizó un censo a:</td></tr><tr><td>RECUPERACIÓN PARA EL DESARROLLO</td><td colspan="2">4 Viviendas; 5 amilias Total de adultos: 13 NNA (Niños, Niñas y Adolescentes): 0 Total de seres sintientes: 17</td></tr><tr><td>FUNCIONES DE SOPORTE OPERACIONAL</td><td colspan="2">Se realizó la visita de acercamiento a las familias del sector, adicionalmente se recopiló la información correspondiente con el fin de realizar los estudios de títulos a dichos predios</td></tr></table>				FASE DE LA EMERGENCIA	Responsables	Secretaría de Vivienda Social, Secretaría de Hacienda, Secretaría de Gobierno, Secretaría Desarrollo Social	DIGER	Secretaría de Vivienda Social, Secretaría de Gobierno, Secretaría de Hacienda, Secretaría de Infraestructura Municipal, Secretaría Desarrollo Social	DIGER, CMGRD	RECUPERACIÓN TEMPRANA	Seguimiento	Durante la caracterización psicosocial llevada a cabo por la DIGER en el sector de las Peñas La Florida, se realizó un censo a:		RECUPERACIÓN PARA EL DESARROLLO	4 Viviendas; 5 amilias Total de adultos: 13 NNA (Niños, Niñas y Adolescentes): 0 Total de seres sintientes: 17		FUNCIONES DE SOPORTE OPERACIONAL	Se realizó la visita de acercamiento a las familias del sector, adicionalmente se recopiló la información correspondiente con el fin de realizar los estudios de títulos a dichos predios	
FASE DE LA EMERGENCIA	Responsables	Secretaría de Vivienda Social, Secretaría de Hacienda, Secretaría de Gobierno, Secretaría Desarrollo Social	DIGER																
		Secretaría de Vivienda Social, Secretaría de Gobierno, Secretaría de Hacienda, Secretaría de Infraestructura Municipal, Secretaría Desarrollo Social	DIGER, CMGRD																
RECUPERACIÓN TEMPRANA	Seguimiento	Durante la caracterización psicosocial llevada a cabo por la DIGER en el sector de las Peñas La Florida, se realizó un censo a:																	
RECUPERACIÓN PARA EL DESARROLLO		4 Viviendas; 5 amilias Total de adultos: 13 NNA (Niños, Niñas y Adolescentes): 0 Total de seres sintientes: 17																	
FUNCIONES DE SOPORTE OPERACIONAL		Se realizó la visita de acercamiento a las familias del sector, adicionalmente se recopiló la información correspondiente con el fin de realizar los estudios de títulos a dichos predios																	
(IMG.14)																			
Secretaría de Planeación secretario Gerardo Antonio Buchelli: Se realizó la visita de acercamiento a las familias del sector, adicionalmente se recopiló la información correspondiente con el fin de realizar los estudios de títulos a dichos predios. (IMG.15,16)																			



Versión: 01

Fecha de Vigencia: Mayo 10 de 2017

Fecha: 06-12-2023		Acta No: 5		Hora Inicio:3:00 Pm		Hora Fin: 3:33 Pm	
Tema: 5to Consejo Ordinario Municipal de Gestión del Riesgo de Desastres							
<div>FASE DE LA EMERGENCIA</div>		<div>Responsables</div>		<div>Secretaría de Vivienda Social, Secretaría de Hacienda, Secretaría de Gobierno, Secretaría Desarrollo Social</div>		<div>DIGER</div>	
<div>RECUPERACIÓN TEMPRANA</div>				<div>Secretaría de Vivienda Social, Secretaría de Gobierno, Secretaría de Hacienda, Secretaría de Infraestructura Municipal, Secretaría Desarrollo Social</div>		<div>DIGER, CMGRD</div>	
<div>RECUPERACIÓN PARA EL DESARROLLO</div>		<div>Seguimiento</div> <p>Se realizó el levantamiento topográfico de los predios (solo mejoras) teniendo en cuenta que aún no hay claridad de la titularidad de los terrenos. Se realiza la solicitud de avalúos para las mejoras.</p> <p>No se puede realizar compra de predios por temas <u>juridicos</u>.</p>					
<div>FUNCIONES DE SOPORTE OPERACIONAL</div>		<div>Acción Pendiente</div> <div>Relocalización, reubicación, compra o desalojo de las viviendas ubicadas en la zona de influencia de las viviendas que se encuentran dentro de la trayectoria del evento del sector Las Peñas, La Florida</div>					
(IMG.15)							

<div>FASE DE LA EMERGENCIA</div>		<div>Responsables</div>		<div>Secretaría de Vivienda Social, Secretaría de Hacienda, Secretaría de Gobierno, Secretaría Desarrollo Social</div>		<div>DIGER</div>	
<div>RECUPERACIÓN TEMPRANA</div>				<div>Secretaría de Vivienda Social, Secretaría de Gobierno, Secretaría de Hacienda, Secretaría de Infraestructura Municipal, Secretaría Desarrollo Social</div>		<div>DIGER, CMGRD</div>	
<div>RECUPERACIÓN PARA EL DESARROLLO</div>		<div>Seguimiento</div> <div>Acción Pendiente</div> <div>Realizar la ampliación y mejora del sistema de alertas tempranas para el monitoreo del talud del sector Las Peñas La Florida</div>					
<div>FUNCIONES DE SOPORTE OPERACIONAL</div>		<div>Acción Pendiente</div> <div>Relocalización, reubicación, compra o desalojo de las viviendas ubicadas en la zona de influencia de las viviendas que se encuentran dentro de la trayectoria del evento del sector Las Peñas, La Florida</div>					
(IMG.16)							

Secretaría de Planeación secretario Gerardo Antonio Buchelli: En la de recuperación para el desarrollo tenemos los responsables y el seguimiento. (IMG.17,18,19)



Versión: 01

Fecha de Vigencia: Mayo 10 de 2017

Fecha: 06-12-2023	Acta No: 5	Hora Inicio:3:00 Pm	Hora Fin: 3:33 Pm
-------------------	------------	---------------------	-------------------

Tema: 5to Consejo Ordinario Municipal de Gestión del Riesgo de Desastres

FASE DE LA EMERGENCIA

RECUPERACIÓN TEMPRANA

RECUPERACIÓN PARA EL DESARROLLO

FUNCIONES DE SOPORTE OPERACIONAL

Responsables

Seguimiento

Se realizaron estudios de amenaza, vulnerabilidad y riesgo, conforme a la declaratoria de calamidad pública según decreto no. 0398 del 12 de mayo de 2023 y a la declaratoria de urgencia manifiesta según decreto no. 0401 del 12 de mayo de 2023, con el fin de determinar los factores generadores de los fenómenos de inestabilidad, la categorización del riesgo y las opciones viables de intervención en el sector de las Peñas, corregimiento de la Florida, municipio de Pereira.

DIGER	CMGRD
Secretaría de Infraestructura Municipal CARDER	DIGER
Secretaría de Infraestructura Municipal	CMGRD
Secretaría de Infraestructura Departamental Secretaría de Infraestructura Municipal Área Metropolitana	CMGRD
DIGER	CMGRD, Comunidades

(IMG.17)

FASE DE LA EMERGENCIA

RECUPERACIÓN TEMPRANA

RECUPERACIÓN PARA EL DESARROLLO

FUNCIONES DE SOPORTE OPERACIONAL

Responsables

Seguimiento

Durante el mes de septiembre se tuvo acercamiento con la comunidad del corregimiento de la Florida, para socializar mapas y planes comunitarios de gestión del riesgo; se contó con la participaron líderes y miembros de la comunidad en general.

Se realizó la construcción de mapas comunitarios de gestión del riesgo

Se intervenieron de puntos críticos en las zonas que presentaron afectaciones

DIGER	CMGRD
Secretaría de Infraestructura Municipal CARDER	DIGER
Secretaría de Infraestructura Municipal	CMGRD
Secretaría de Infraestructura Departamental Secretaría de Infraestructura Municipal Área Metropolitana	CMGRD
DIGER	CMGRD, Comunidades

(IMG.18)



Versión: 01

Fecha de Vigencia: Mayo 10 de 2017

Fecha: 06-12-2023	Acta No: 5	Hora Inicio:3:00 Pm	Hora Fin: 3:33 Pm																				
Tema: 5to Consejo Ordinario Municipal de Gestión del Riesgo de Desastres																							
<table><tr><td>FASE DE LA EMERGENCIA</td></tr><tr><td>RECUPERACIÓN TEMPRANA</td></tr><tr><td> </td></tr><tr><td>RECUPERACIÓN PARA EL DESARROLLO</td></tr><tr><td> </td></tr><tr><td>FUNCIONES DE SOPORTE OPERACIONAL</td></tr></table>	FASE DE LA EMERGENCIA	RECUPERACIÓN TEMPRANA		RECUPERACIÓN PARA EL DESARROLLO		FUNCIONES DE SOPORTE OPERACIONAL	<table><tr><td colspan="2">Responsables</td></tr><tr><td colspan="2"> </td></tr><tr><td colspan="2">Seguimiento</td></tr><tr><td colspan="2">Ejecución de planes de contingencia vial relacionado a identificación, evaluación y mejoramiento de vías alternas y del sistema del transporte público</td></tr><tr><td colspan="2">Acción Pendiente</td></tr><tr><td colspan="2">Secretaria de Infraestructura Departamental</td></tr><tr><td>Secretaría de Infraestructura Departamental Secretaría de Infraestructura Municipal Área Metropolitana</td><td>CMGRD</td></tr></table>			Responsables				Seguimiento		Ejecución de planes de contingencia vial relacionado a identificación, evaluación y mejoramiento de vías alternas y del sistema del transporte público		Acción Pendiente		Secretaria de Infraestructura Departamental		Secretaría de Infraestructura Departamental Secretaría de Infraestructura Municipal Área Metropolitana	CMGRD
FASE DE LA EMERGENCIA																							
RECUPERACIÓN TEMPRANA																							
RECUPERACIÓN PARA EL DESARROLLO																							
FUNCIONES DE SOPORTE OPERACIONAL																							
Responsables																							
Seguimiento																							
Ejecución de planes de contingencia vial relacionado a identificación, evaluación y mejoramiento de vías alternas y del sistema del transporte público																							
Acción Pendiente																							
Secretaria de Infraestructura Departamental																							
Secretaría de Infraestructura Departamental Secretaría de Infraestructura Municipal Área Metropolitana	CMGRD																						
(IMG.19)																							
<p>Secretaría de Planeación secretario Gerardo Antonio Buchelli: La acción pendiente a cargo de la Secretaria de Infraestructura Departamental hace referencia a la ejecución de planes de contingencia vial relacionado a identificación, evaluación y mejoramiento de vías alternas y del sistema del transporte público. (IMG.13,19)</p> <p>Secretaría de Planeación secretario Gerardo Antonio Buchelli: En el seguimiento que se está realizando se presentan las acciones y se hace referencia a las acciones que van a quedar pendientes para ser informadas en el siguiente periodo. (IMG.20,21)</p>																							



Versión: 01

Fecha de Vigencia: Mayo 10 de 2017

Fecha: 06-12-2023		Acta No: 5		Hora Inicio:3:00 Pm		Hora Fin: 3:33 Pm					
Tema: 5to Consejo Ordinario Municipal de Gestión del Riesgo de Desastres											
<div>FASE DE LA EMERGENCIA</div> <div>RECUPERACIÓN TEMPRANA</div> <div>RECUPERACIÓN PARA EL DESARROLLO</div> <div>FUNCIONES DE SOPORTE OPERACIONAL</div>		<div>Responsables</div> <table><tr><td>Desarrollo Social DIGER</td><td>CMGRD</td></tr><tr><td>DIGER</td><td>CMGRD</td></tr></table> <div>Seguimiento</div> <p>En el sector de Las Peñas La Florida, hasta el 23 de noviembre del 2023 se han entregado un total de 32 bonos de alimentación.</p> <p>Dichos bonos se otorgan mensualmente con el fin de brindarles un apoyo continuo además del subsidio de arrendamiento a cada familia</p> <p>Se han otorgado 16 subsidios de arrendamiento temporal (29 meses), por un valor de 9.890.000 a 7 familias del sector de la florida</p>						Desarrollo Social DIGER	CMGRD	DIGER	CMGRD
Desarrollo Social DIGER	CMGRD										
DIGER	CMGRD										
(IMG.20)											
<div>FASE DE LA EMERGENCIA</div> <div>RECUPERACIÓN TEMPRANA</div> <div>RECUPERACIÓN PARA EL DESARROLLO</div> <div>FUNCIONES DE SOPORTE OPERACIONAL</div>		<div>Responsables</div> <table><tr><td>Desarrollo Social DIGER</td><td>CMGRD</td></tr><tr><td>DIGER</td><td>CMGRD</td></tr></table> <div>Seguimiento</div> <div>Acciones Pendiente</div> <div>Se han otorgado 16 subsidios de arrendamiento temporal (29 meses), por un valor de 9.890.000 a 7 familias del sector de la florida</div> <div>Estudios y diseños para San Fernando - La Playita, Gilberto Pelaez-La Playita, vía San Luis - La Convención</div>						Desarrollo Social DIGER	CMGRD	DIGER	CMGRD
Desarrollo Social DIGER	CMGRD										
DIGER	CMGRD										
(IMG.21)											
Director DIGER Alexander Galindo López: En Cañaveral el Alcalde dio la instrucción de utilizar unos recursos, que ustedes recuerdan que teníamos en Aguas y Aguas y Aseo del Departamento para poder hacer las obras correspondientes en esa comunidad.											

(IMG.20)

(IMG.21)

Director DIGER Alexander Galindo López: En Cañaveral el Alcalde dio la instrucción de utilizar unos recursos, que ustedes recuerdan que teníamos en Aguas y Aguas y Aseo del Departamento para poder hacer las obras correspondientes en esa comunidad.



Versión: 01

Fecha de Vigencia: Mayo 10 de 2017

Fecha: 06-12-2023	Acta No: 5	Hora Inicio:3:00 Pm	Hora Fin: 3:33 Pm
Tema: 5to Consejo Ordinario Municipal de Gestión del Riesgo de Desastres			
<p>Director DIGER Alexander Galindo López: Ese proyecto en la primera fase está en \$3.200 millones. Nosotros teníamos \$2.800 Millones, la gobernación \$400 Millones. Y hay una segunda fase por \$6.000 millones de pesos.</p> <p>Director DIGER Alexander Galindo López: ¿Qué sucede? Esta obra no ha podido iniciar debido a que la comunidad ha sido opuesta al desarrollo y a la ejecución de la obra. Porque ellos quieren es que les compren los predios. Porque en su efecto el área donde se van a ejecutar las obras pues que sea adquirida por el municipio. Acciones pues que no son necesarias para el desarrollo primario de las obras.</p> <p>Director DIGER Alexander Galindo López: Segundo, dentro del folio de matrícula inmobiliaria, están estipulados porque tienen una servidumbre. Esos predios ya existen. Si la otra administración desea hacerlo, sencillamente podría estar incurriendo en un detrimento patrimonial cuando ya en las matrículas de cada uno de ellos está asentada pues una servidumbre. Es necesario que la próxima administración resuelva esa discusión o ese debate con la comunidad porque nosotros hicimos todas las decisiones correspondientes en contratar los estudios y diseños, asignar los recursos correspondientes, aguas y aseo. El departamento destino a un contratista y ellos son los que se han opuesto al desarrollo de las obras.</p> <p>Director DIGER Alexander Galindo López: La idea de este punto es recomendar un retorno a la normalidad, dejando las acciones pendientes y que la próxima administración con las acciones que se tienen, puedan ejecutar lo que corresponde en el mismo desarrollo de la calamidad. (IMG.22)</p> <ol style="list-style-type: none">1. Ejecución de planes de contingencia vial relacionado a identificación, evaluación y mejoramiento de vías alternas y del sistema del transporte público2. Realizar la ampliación y mejora del sistema de alertas tempranas para el monitoreo del talud del sector Las Peñas La Florida3. Relocalización, reubicación, compra o desalojo de las viviendas ubicadas en la zona de influencia de las viviendas que se encuentran dentro de la trayectoria del evento del sector Las Peñas, La Florida4. Subsidios de arrendamiento temporal5. Estudios y diseños para San Fernando - La Playita, Gilberto Peláez-La Playita, vía San Luis - La Convención6. Ejecución de intervenciones para la reducción del riesgo en el sector de las Peñas- La Florida, Cañaveral – Altagracia (IMG.22)			





ACTA DE REUNIÓN

Versión: 01

Fecha de Vigencia: Mayo 10 de 2017

Fecha: 06-12-2023	Acta No: 5	Hora Inicio:3:00 Pm	Hora Fin: 3:33 Pm
-------------------	------------	---------------------	-------------------

Tema: 5to Consejo Ordinario Municipal de Gestión del Riesgo de Desastres

Acciones Pendiente

1. Ejecución de planes de contingencia vial relacionado a identificación, evaluación y mejoramiento de vías alternas y del sistema del transporte público

2. Realizar la ampliación y mejora del sistema de alertas tempranas para el monitoreo del talud del sector Las Peñas La Florida

3. Relocalización, reubicación, compra o desalojo de las viviendas ubicadas en la zona de influencia de las viviendas que se encuentran dentro de la trayectoria del evento del sector Las Peñas, La Florida

4. Subsidios de arrendamiento temporal

5. Estudios y diseños para San Fernando - La Playita, Gilberto Peláez-La Playita, vía San Luis - La Convención

6. Ejecución de intervenciones para la reducción del riesgo en el sector de las Peñas- La Florida, Cañaveral - Altagracia

(IMG.22)

Alcalde Carlos Alberto Maya: Se somete a consideración el cierre de la calamidad y el retorno a la normalidad, las acciones pendientes presentadas por el secretario de Planeación del Municipio de Pereira que deberá ser incorporada al informe de empalme que se encuentra en proceso, anuncio que quedará cerrado; ¿se cierra! ¿lo aprueban?

- Alcalde Carlos Alberto Maya: **Aprobado**
Coordinador CMGRD Alexander Galindo López: **Aprobado**
Secretaría de Infraestructura secretario Milton Hurtado García: **Aprobado**
Secretaría de Planeación secretario Gerardo Antonio Buchelli: **Aprobado**
Secretaría de Gobierno secretaria Karen Sthepany Zape Ayala: **Aprobado**
Director de Bomberos Alejandro Arango Macías: **Aprobado**
Defensa civil Alfredo Muñoz: **Aprobado**
Empresa Aseo Pereira Johan Alexander Osorio Cano: **Aprobado**
Cruz Roja Delegado Juan Camilo Álvarez: **Aprobado**
Carder Delegado Julio Cesar Gómez Salazar: **Aprobado**
AMCO delegada María Sorany Quiceno Murillo: **Aprobado**
Efigas Juan José Torres: **Aprobado**
Bomberos Voluntarios Haiden Castillo Barbosa: **Aprobado**

Alcalde Carlos Alberto Maya: Por unanimidad se aprueba la Socialización seguimiento al plan de acción para la recuperación de la calamidad declarada en los sectores de Las Peñas



Versión: 01

Fecha de Vigencia: Mayo 10 de 2017

Fecha: 06-12-2023	Acta No: 5	Hora Inicio:3:00 Pm	Hora Fin: 3:33 Pm
Tema: 5to Consejo Ordinario Municipal de Gestión del Riesgo de Desastres			
<p>- La Florida; Cañaveral - Altagracia; El Tigre -Cerritos; San Fernando - La Playita; La Playita – Gilberto Peláez; San Luis - La Convención, del municipio de Pereira y recomendación al señor alcalde de retorno a la normalidad de la calamidad declarada mediante decreto de calamidad 398 del 12 de mayo de 2023.</p> <p>Ingresa Carlos Giraldo personal de Aguas y Aguas con el fin de socializar el desistimiento de los puntos 7,8 y 9 que se encontraban a cargo de la empresa Aguas y Aguas</p> <p>Empresa de Aguas y Aguas Carlos Giraldo: Nosotros enviamos un oficio de una visita que hicimos a la sección del Parque Industrial. Ustedes saben la problemática que hay de desabastecimiento del Parque Industrial porque esa tubería de 16 pulgadas se revienta en promedio cada mes y medio, cada dos meses.</p> <p>Empresa de Aguas y Aguas Carlos Giraldo: Este año es el cuarto año que tuvimos en esa comuna y son 40.000 habitantes los que sufren sin agua desde 12 horas que es el promedio de reparación hasta 72 como fue la del evento del 17 de septiembre. Hicimos una visita porque con la DIGER con el ingeniero Andrés Arias y el geotecnista Diego Ríos y con ocasión el ingeniero Andrés Arias. En ocasión de esa visita el geotecnista dijo que tanto la amenaza como la vulnerabilidad se habían incrementado desde el último seguimiento que le hicimos seis meses atrás. En ese orden de días entonces yo oficié a la DIGER al doctor Álex Galindo en el sentido de que nos invitaron al próximo Concejo de Gestión del Riesgo de Desastres para exponer la problemática porque ya digamos es un tema recurrente en el cual está pues amenazada seriamente la prestación del servicio. Y el 23 noviembre a las 6:04 pm, hubo otro evento materializado en el mismo sector Parque Industrial.</p> <p>Empresa de Aguas y Aguas Carlos Giraldo: Así las cosas, decretamos nosotros emergencia interna en la empresa y con ocasión de esa emergencia interna decretada, pudimos sacar el contrato de directo por emergencia y es por eso es que no estamos aquí.</p>			



Versión: 01

Fecha de Vigencia: Mayo 10 de 2017

Fecha: 06-12-2023	Acta No: 5	Hora Inicio:3:00 Pm	Hora Fin: 3:33 Pm
Tema: 5to Consejo Ordinario Municipal de Gestión del Riesgo de Desastres			
<div><p>QUINTO</p><div><p>(IMG.23)</p></div><p>Secretaría de Planeación secretario Gerardo Antonio Buchelli: El plan de acción de Comfamiliar Villa Santana. Tenemos de igual forma entonces las bases de recuperación temprana, recuperación para el desarrollo, funciones de soporte operacional. Cada una de ellas tiene su objetivo con las actividades específicas. Y en términos de seguimiento. Tenemos que para la recuperación temprana se hizo mantenimiento de sumideros específicamente en el bar, el remanso, en diferentes sitios.</p></div>			





ACTA DE REUNIÓN

Versión: 01

Fecha de Vigencia: Mayo 10 de 2017

Fecha: 06-12-2023	Acta No: 5	Hora Inicio:3:00 Pm	Hora Fin: 3:33 Pm
-------------------	------------	---------------------	-------------------

Tema: 5to Consejo Ordinario Municipal de Gestión del Riesgo de Desastres

FASE DE LA EMERGENCIA	OBJETIVOS ESPECIFICOS	ACTIVIDADES
RECUPERACIÓN TEMPRANA	Generar estrategias que permitan el restablecimiento de las condiciones iniciales de las infraestructuras afectadas por el fenómeno de remoción en masa	1. Mantenimiento de sumideros afectados por el proceso de remoción en masa. 1. Adecuación de infraestructura de redes de acueducto y alcantarillado, por el evento de remoción en masa.
RECUPERACIÓN PARA EL DESARROLLO	Realizar las acciones correctivas necesarias para reducción del riesgo del sector	1. Ejecución de obras de mitigación tendientes a la reducción del riesgo 2. Limpieza de la quebrada el Calvario
FUNCIONES DE SOPORTE OPERACIONAL	Ejecutar las acciones de recuperación de las familias afectadas durante la ejecución de las obras necesarias para la reducción del riesgo	1. Ayuda Humanitaria para atender la calamidad 2. Subsidio de arrendamientos

(IMG.24)

Secretaría de Planeación secretario Gerardo Antonio Buchelli: Recuperación Temprana (IMG.25)

FASE DE LA EMERGENCIA	Responsables
RECUPERACIÓN TEMPRANA	Aguas y Aguas de Pereira Infraestructura Municipio Pereira CMGRD
RECUPERACIÓN PARA EL DESARROLLO	
FUNCIONES DE SOPORTE OPERACIONAL	

Seguimiento

Mantenimiento de sumideros realizados:

BARRIOS ATENDIDOS	CANTIDAD SUMIDEROS
EL REMANSO - MONSERRATE	106
EL REMANSO - MONSERRATE	64
EL REMANSO - MONSERRATE	64
MARGARITAS INTERMEDIO NUEVO PLAN	280
MONSERRATE Y VELLA VISTA	110
MZ 26 A CS 17 MONSERRATE	PUNTUALES
VIAS PRINCIPALES VILLA SANTANA	PUNTUALES

(IMG.25)



Versión: 01

Fecha de Vigencia: Mayo 10 de 2017

Fecha: 06-12-2023	Acta No: 5	Hora Inicio:3:00 Pm	Hora Fin: 3:33 Pm				
Tema: 5to Consejo Ordinario Municipal de Gestión del Riesgo de Desastres							
Secretaría de Planeación secretario Gerardo Antonio Buchelli: Fase de Recuperación para el desarrollo (IMG.26)							
<div><div><div>FASE DE LA EMERGENCIA</div><div>RECUPERACIÓN TEMPRANA</div><div>RECUPERACIÓN PARA EL DESARROLLO</div><div>FUNCIONES DE SOPORTE OPERACIONAL</div></div><div><div>Responsables</div><table><tr><td>Secretaria infraestructura</td><td>CMGRD</td></tr><tr><td></td><td>Ejercito</td></tr></table><div><div>Seguimiento</div><p>Las obras de mitigación tendientes a la reducción del riesgo, finaliza noviembre con un avance de las obras alrededor del 35%</p><p>La Limpieza de la quebrada el Calvario se realizó al 100%</p></div></div></div> <div>(IMG.26)</div>				Secretaria infraestructura	CMGRD		Ejercito
Secretaria infraestructura	CMGRD						
	Ejercito						
Secretaría de Planeación secretario Gerardo Antonio Buchelli: Fase para las funciones de soporte operacional (IMG.27)							



Versión: 01

Fecha de Vigencia: Mayo 10 de 2017

Fecha: 06-12-2023	Acta No: 5	Hora Inicio:3:00 Pm	Hora Fin: 3:33 Pm
-------------------	------------	---------------------	-------------------

Tema: 5to Consejo Ordinario Municipal de Gestión del Riesgo de Desastres

FASE DE LA EMERGENCIA

RECUPERACIÓN TEMPRANA

RECUPERACIÓN PARA EL DESARROLLO

FUNCIONES DE SOPORTE OPERACIONAL

Responsables

DIGER	CMGRD
	UNGRD

Seguimiento

Entrega de bonos alimentarios: 5
Kits de cocina: 1 y
Kit de abrigo: 8

Subsidios de arrendamiento temporal por 3 meses a cada una de las familias, sin embargo, solo una acepto dicho subsidio, por 3 meses y valor de 1.014.000

(IMG.27)

SEXTO



SOCIALIZACIÓN SEGUIMIENTO AL PLAN DE ACCIÓN PARA LA RECUPERACIÓN DE LA CALAMIDAD PUBLICA EN LOS SECTORES DE LA VIA TURIN - PUENTE CURTIEMBRES, BARRIO LOS NOGALES - COMUNA CONSOTA Y PUERTO CALDAS DEL MUNICIPIO DE PEREIRA

(IMG.28)

Secretaría de Planeación secretario Gerardo Antonio Buchelli: Las actividades y acciones de planificación, gestión y ejecución que permitan reducir las consecuencias,





ACTA DE REUNIÓN

Versión: 01

Fecha de Vigencia: Mayo 10 de 2017

Fecha: 06-12-2023	Acta No: 5	Hora Inicio:3:00 Pm	Hora Fin: 3:33 Pm						
Tema: 5to Consejo Ordinario Municipal de Gestión del Riesgo de Desastres									
pérdidas y/o daños generados en los sectores de la vía Turín - Puente curtiembres, barrio los Nogales - comuna Consota y Puerto Caldas. (IMG.29)									
Secretaría de Planeación secretario Gerardo Antonio Buchelli: En términos de la recuperación temprana:									
<div><div>FASE DE LA EMERGENCIA</div><div></div><div>RECUPERACIÓN TEMPRANA</div><div></div><div>RECUPERACIÓN PARA EL DESARROLLO</div><div></div><div>FUNCIONES DE SOPORTE OPERACIONAL</div></div>	<div><div>Responsables</div><table><tr><td>Aguas y Aguas de Pereira</td><td>CMGRD</td></tr><tr><td>Secretaria de Gobierno</td><td>Ejército, Policía</td></tr><tr><td>Secretaria de Salud</td><td>CMGRD</td></tr></table></div> <div><div>Seguimiento</div><p>La infraestructura afectada fue reparada en un término de 72 horas, permitiendo recuperar el correcto funcionamiento del sistema de distribución de agua potable para los 10,720 suscriptores, aproximadamente</p><p>Durante el evento se realizó el suministro por medios alternos con carrotanques propios y por ayuda mutua para un total en capacidad instalada de 12 carrotanques, 9 isotanques y una cama baja</p><p>Se logró mitigar el impacto en los usuarios del servicio</p></div>	Aguas y Aguas de Pereira	CMGRD	Secretaria de Gobierno	Ejército, Policía	Secretaria de Salud	CMGRD	<div>(IMG.29)</div>	
Aguas y Aguas de Pereira	CMGRD								
Secretaria de Gobierno	Ejército, Policía								
Secretaria de Salud	CMGRD								
Secretaría de Planeación secretario Gerardo Antonio Buchelli: En términos de la recuperación para el desarrollo presentamos el seguimiento y responsables del proceso. (IMG.30)									





ACTA DE REUNIÓN

Versión: 01

Fecha de Vigencia: Mayo 10 de 2017

Fecha: 06-12-2023	Acta No: 5	Hora Inicio:3:00 Pm	Hora Fin: 3:33 Pm
-------------------	------------	---------------------	-------------------

Tema: 5to Consejo Ordinario Municipal de Gestión del Riesgo de Desastres

FASE DE LA EMERGENCIA

RECUPERACIÓN TEMPRANA

RECUPERACIÓN PARA EL DESARROLLO

FUNCIONES DE SOPORTE OPERACIONAL

Responsables

Seguimiento

El material que se acumuló en las orillas y cauce del afluente, fueron arrastrados por las fuertes lluvias que se presentaron de manera paulatina, quedando despejada el área

Aguas y Aguas de Pereira	CMGRD
Secretaria de Gobierno	Ejército, Policía
Secretaria de Salud	CMGRD

(IMG.30)

Secretaría de Planeación secretario Gerardo Antonio Buchelli: Las funciones de soporte operacional: (IMG.31)

FASE DE LA EMERGENCIA

RECUPERACIÓN TEMPRANA

RECUPERACIÓN PARA EL DESARROLLO

FUNCIONES DE SOPORTE OPERACIONAL

Responsables

Aguas y Aguas de Pereira	CMGRD
Secretaria de Gobierno	Ejército, Policía
Secretaria de Salud	CMGRD

Seguimiento

Hasta la fecha no se ha requerido realizar dicha actividad, ya que se cuenta con contrato de logística, sin embargo, en el momento de la emergencia se realizó el cierre preventivo de la vía y se brindó la información requerida para el conocimiento y atención del evento



(IMG.31)

(IMG.31)



Versión: 01

Fecha de Vigencia: Mayo 10 de 2017



Fecha: 06-12-2023	Acta No: 5	Hora Inicio:3:00 Pm	Hora Fin: 3:33 Pm
Tema: 5to Consejo Ordinario Municipal de Gestión del Riesgo de Desastres			
<p>Director DIGER Alexander Galindo López: Las acciones presentadas, la mayoría están pendientes alcalde. Muchas de ellas tienen que ser ejecutadas por la próxima administración. Primero la estabilidad de la vía que ustedes saben que está en grave vulnerabilidad.</p> <p>Alcalde Carlos Maya: la vía a Curtiembres por Combia</p> <p>Director DIGER Alexander Galindo López: Es una vía del Departamento y la intervención se debe realizar por parte de ellos.</p> <p>Director DIGER Alexander Galindo López: El Departamento mediante un oficio que se envió contestaron que la solicitud fue remitida a la secretaria de Infraestructura Departamental.</p> <p>Director DIGER Alexander Galindo López: Tenemos una acción pendiente nosotros que es la de Nogales, le solicitamos a la Secretaria de Hacienda los recursos y nos notificaron que cerrando la vigencia no cuentan con los recursos y es por ello que la nueva administración dentro del primer semestre debe hacer lo correspondiente para resolver la problemática que queda abierta.</p> <p>Director DIGER Alexander Galindo López: Alcalde no tenemos proposiciones y varios</p>			
 CARLOS ALBERTO MAYA LÓPEZ Alcalde de Pereira		 ALEXANDER GALINDO LÓPEZ Secretario Técnico del Consejo Municipal de Gestión del Riesgo de Pereira	



5° Consejo municipal de gestión del Tema: riego		Fecha: 06-12-2023		Acta No: 5	
NOMBRE	PROCESO O ENTIDAD	CARGO	TELÉFONO OFICINA/ CELULAR	CORREO ELECTRÓNICO	FIRMA
1. Juan Luis Torres	EFICAS	Coord. Syst.	320777339	juanluis@eficas.com	
2. Raulito Alvarado	Are. Riego	Dir. Riego	311388994	raulito@are.riego.gov.co	
3. Alfredo Muñoz U.	Director a cargo	Director	3119084614	alfredomunoz@are.riego.gov.co	
4. Jonathan A. Ojeda	ASEO	GERENTE	3108948153	ojeda@aseo.gov.co	
5. Haiden Calle	C. Bomberos	Comandante	3104231701	haiden@bomberos.gov.co	
6. Jhonatan	SIC	Secretario	3118179226	jhonatan@sic.gov.co	
7. Dario Orenán	CARDER	Prof. Gup.	3206310932	dario@carder.gov.co	
8. Dania Calle M.	CARDER	Prof. Esp.	3206310932	dania@carder.gov.co	
9. Myleny V. Arce	Penalcar	Dir. Gup.	310302544	myleny@penalcar.gov.co	
10. Karen Zapate	Gobierno	Secretaria	316400835	karen@gobernio.gov.co	
11. M. Sandoval	AMPO	S.P.M.	313444134	m.sandoval@ampo.gov.co	
12. Alexander	Dir. Riego	Dir. Riego	315491014	alexander@are.riego.gov.co	
13. Gerardo	Penalcar	Secretario	3104231701	gerardo@penalcar.gov.co	
14. AMO MAYA	AMPO	AMPO			
15. Day Viano	CARDER	Subdirector	320595906	dayviano@carder.gov.co	



ACTA DE REUNIÓN

Coordinación Consejo Municipal de Tema: Gestión del riesgo			Fecha: 06-12-2023		Acta No: 5	
	NOMBRE	PROCESO O ENTIDAD	CARGO	TELÉFONO OFICINA/ CELULAR	CORREO ELECTRÓNICO	FIRMA
1	Alejandro Acosta	Bomberos	Director	3152959600	bomberos@perreim.gov	
2	Carlos Cuello	AA	Subgerente	3217012744		
3						
4						
5						
6						
7						
8						
9						
10						
11						
12						
13						
14						
15						

Version: 01



ACTA DE REUNIÓN

Fecha de Vigencia: Mayo 10 de 2017

Pereira, Diciembre 5 del 2023

Doctor
ALEXANDER GALINDO LOPEZ
Director Operativo de Gestión de Riesgo
Ciudad

Respetado Doctor

Asunto: Delegación Convocatoria Consejo Municipal de Gestión de Riesgo de
Desastres ordinario 2023

NICOLÁS ALBEIRO BETANCURTH VILLA, identificado con la cédula de ciudadanía **No.10.277.031**, expedida en Manizales, en calidad de Director conforme al Acuerdo Metropolitano No.01 del 14 de febrero de 2020 y al acta de posesión No.01 del 18 de febrero de 2020 debidamente facultado por la Ley 1625 de Abril 29 de 2013, mediante el presente escrito procedo a realizar la delegación de la Funcionaria **MARIA SORANY QUICENO MURILLO** identificada con cedula de ciudadanía No **42.062.633** de Pereira-Risaralda, Subdirectora de Desarrollo Metropolitano del **AMCO**, para que me represente en el 1er Consejo Municipal de Gestión del Riesgo de Desastres - CMGRD del Municipio de Pereira, el cual se llevará a cabo el día miércoles 06 de diciembre del 2023, a las 2:30 pm en la sala COE de Bomberos.


Cordialmente.



NICOLÁS ALBEIRO BETANCURTH VILLA
Director AMCO



Sede Principal: Calle 25 No. 7-48 Unidad Administrativa El Lago pisos 2, 7, 10 y 14
Sede Catastro: Carrera 10 # 17-55 Piso 3 Edificio Torre Central Pereira.
PBX.3356535 y 3357218 Fax (096) 3352279
Página Web: www.amco.gov.co
Pereira – Risaralda – Colombia

	PROCESO DE ASESORÍA JURÍDICA	Código: FO-12-01
	RESOLUCIÓN	Versión: 5
	12 ENE 2022	Página: 1 de 4

RESOLUCIÓN No. A-0016 N/A
POR LA CUAL SE DELEGAN UNAS FUNCIONES Y SE DICTAN OTRAS DISPOSICIONES.

El Director General de la Corporación Autónoma Regional de Risaralda - CARDER-, en uso de las facultades que le confiere el artículo 209 de la Constitución Nacional, el numeral 7 del artículo 29 de la Ley 99 de 1993, los artículos 9 y 12 de la ley 489 de 1998, el Acuerdo de Consejos Directivos número 042 del 14 de diciembre de 2021, Acta de Posesión Número 282 de noviembre 5 de 2021, y el Acuerdo CARDER 037 del 4 de noviembre de 2021 emanado del Consejo Directivo de la Carder designando Director General; y

CONSIDERANDO:

A). Que la Constitución política de Colombia en su artículo 209 señala que La función administrativa está al servicio de los intereses generales y se desarrolla con fundamento en los principios de igualdad, moralidad, eficacia, economía, celeridad, imparcialidad y publicidad, mediante la descentralización, la delegación y la desconcentración de funciones.

Las autoridades administrativas deben coordinar sus actuaciones para el adecuado cumplimiento de los fines del Estado. La administración pública, en todos sus órdenes, tendrá un control interno que se ejercerá en los términos que señale la ley.

B). Que los artículos 9 y 12 de la ley 489 de 1998, señalan textualmente lo siguiente:


ARTICULO 9o. DELEGACIÓN. Las autoridades administrativas, en virtud de lo dispuesto en la Constitución Política y de conformidad con la presente ley, podrán mediante acto de delegación, transferir el ejercicio de funciones a sus colaboradores o a otras autoridades, con funciones afines o complementarias.

Sin perjuicio de las delegaciones previstas en leyes orgánicas, en todo caso, los ministros, directores de departamento administrativo, superintendentes, representantes legales de organismos y entidades que posean una estructura independiente y autonomía administrativa podrán delegar la atención y decisión de los asuntos a ellos confiados por la ley y los actos orgánicos respectivos, en los empleados públicos de los niveles directivo y asesor vinculados al organismo correspondiente, con el propósito de dar desarrollo a los principios de la función administrativa enunciados en el artículo 209 de la Constitución Política y en la presente ley.

Artículo 12. Régimen de los actos del delegatario. Los actos expedidos por las autoridades delegatarias estarán sometidos a los mismos requisitos establecidos para su expedición por la autoridad o entidad delegante y serán susceptibles de los recursos procedentes contra los actos de ellas.

La delegación exime de responsabilidad al delegante, la cual corresponderá exclusivamente al delegatario, sin perjuicio de que en virtud de lo dispuesto en el artículo 211 de la Constitución Política, la autoridad delegante pueda en cualquier tiempo reasumir la competencia y revisar los actos expedidos por el delegatario, con sujeción a las disposiciones del Código Contencioso Administrativo.

C). Que la Ley 1523 de 2012 en su artículo 2º, señala que: La gestión del riesgo es responsabilidad de todas las autoridades y de los habitantes del territorio colombiano, y que en cumplimiento de esta responsabilidad, las entidades públicas, privadas y comunitarias desarrollarán y ejecutarán los procesos de gestión del riesgo, entendiéndose: conocimiento del riesgo, reducción del riesgo y manejo de desastres, en el marco de sus competencias, su ámbito de actuación y su jurisdicción, como componentes del Sistema Nacional de Gestión del Riesgo de Desastres. Por su parte, los habitantes del territorio nacional, corresponsables de la

	PROCESO DE ASESORÍA JURÍDICA	Código: FO-12-01
	RESOLUCIÓN	Versión: 5
		Página: 2 de 4

gestión del riesgo, actuarán con precaución, solidaridad, autoprotección, tanto en lo personal como en lo de sus bienes, y acatarán lo dispuesto por las autoridades.

D). Que la citada Ley 1523 de 2012, en su artículo 27 contempló las Instancias de Coordinación Territorial, así: Créanse los Consejos departamentales, distritales y municipales de Gestión del Riesgo de Desastres, como instancias de coordinación, asesoría, planeación y seguimiento, destinados a garantizar la efectividad y articulación de los procesos de conocimiento del riesgo, de reducción del riesgo y de manejo de desastres en la entidad territorial correspondiente.

E). A su turno, el artículo 28 numeral 4, artículo 29 párrafo, y artículo 31 párrafos 1,2 y 3 de la misma Ley 1523 de 2012, señalan lo siguiente:

Artículo 28. Dirección y Composición. Los consejos territoriales están dirigidos por el gobernador o alcalde de la respectiva jurisdicción e incorporarán a los funcionarios de la gobernación o alcaldía y de las entidades descentralizadas del orden departamental, distrital o municipal y representantes del sector privado y comunitario. Los consejos territoriales están conformados por: (...)

4. Un representante de cada una de las corporaciones autónomas regionales y de desarrollo sostenible dentro de la respectiva jurisdicción territorial.

Artículo 29. Funcionamiento de los Consejos Territoriales. (...).

Parágrafo 2°. Comités y Comisiones Técnicas. Los consejos territoriales podrán establecer comités para la coordinación de los procesos de conocimiento del riesgo, reducción del riesgo y de manejo de desastres, siguiendo la misma orientación del nivel nacional. Igualmente, podrán crear comisiones técnicas asesoras permanentes o transitorias para el desarrollo, estudio, investigación, asesoría, seguimiento y evaluación de temas específicos en materia de conocimiento y reducción del riesgo y manejo de desastres, así como de escenarios de riesgo específicos.


Artículo 31. Las Corporaciones Autónomas Regionales en el Sistema Nacional. (...).

Parágrafo 1°. El papel de las corporaciones autónomas regionales es complementario y subsidiario respecto a la labor de alcaldías y gobernaciones, y estará enfocado al apoyo de las labores de gestión del riesgo que corresponden a la sostenibilidad ambiental del territorio y, por tanto, no eximen a los alcaldes y gobernadores de su responsabilidad primaria en la implementación de los procesos de gestión del riesgo de desastres.

Parágrafo 2°. Las corporaciones autónomas regionales deberán propender por la articulación de las acciones de adaptación al cambio climático y la de gestión del riesgo de desastres en su territorio, en virtud que ambos procesos contribuyen explícitamente a mejorar la gestión ambiental territorial sostenible.

Parágrafo 3°. Las corporaciones autónomas regionales como integrantes de los consejos territoriales de gestión del riesgo, en desarrollo de los principios de solidaridad, coordinación, concurrencia y subsidiariedad positiva, deben apoyar a las entidades territoriales que existan en sus respectivas jurisdicciones en la implementación de los procesos de gestión del riesgo de acuerdo con el ámbito de su competencia y serán corresponsables en la implementación.

F). Que en cumplimiento de la Ley 1448 de 2011, por la cual se adoptan medidas de atención, asistencia y reparación integral a las víctimas del conflicto armado interno y se dictan otras disposiciones; las autoridades jurisdiccionales de restitución de tierras han proferido

	PROCESO DE ASESORÍA JURÍDICA	Código: FO-12-01
	RESOLUCIÓN A-0016	Versión: 5
		Página: 3 de 4

decisiones en las que ordenan a la corporación su participación en el proceso de restitución, vinculando a la corporación como tercero interviniente en el proceso para que se pronuncie sobre aspectos relacionados con riesgos y demarcación de corrientes hídricas presentes en los predios objeto de restitución; cuyos componentes se encuentran en cabeza de la Subdirección de Gestión Ambiental Territorial, desde el punto de vista técnico y jurídico.

G). Que el artículo primero del Acuerdo 042 del 14 de diciembre de 2021, emanado del Consejo Directivo de la CARDER, Autoriza a la Dirección General de la Corporación Autónoma Regional de Risaralda - CARDER, para que delegue en los funcionarios del nivel directivo o asesor las siguientes funciones:

(...)

5. Representar a la Corporación en los Consejos Municipales y Departamentales de gestión del riesgo de desastres, al igual que en los comités para la coordinación de conocimiento del riesgo, reducción del riesgo y manejo de desastres, y demás que sean convocadas por las respectivas autoridades y organismos competentes.

6. Representar a la Corporación en los comités que tengan como finalidad dar cumplimiento y hacer seguimiento a los fallos judiciales.

7. Representar a la Corporación en los Procesos de restitución de tierras despojadas conforme a la Ley 1448 de 2011, o la norma que haga sus veces.

H). Que de acuerdo con lo anterior, se hace necesario delegar unas funciones para representar de manera permanente a la CARDER, en las instancias y asuntos que a continuación se relacionan.

Por lo anteriormente expuesto;

RESUELVE:


ARTÍCULO PRIMERO: Delegar en el Servidor del nivel Directivo que ocupe el cargo de Subdirector De Gestión Ambiental Territorial De La CARDER, la representación de la Entidad en los Consejos Municipales y Departamentales de Gestión del Riesgo de Desastres, al igual que los comités para la coordinación de los procesos de conocimiento del riesgo, reducción del riesgo y de manejo de desastres; y demás instancias que sean convocadas por las respectivas autoridades y Organismos competentes.

PARAGRAFO: Establecer que el Delegado del Director General conforme al presente Acto Administrativo; está facultado para tomar las decisiones que correspondan, al igual que tendrá el derecho a voz y voto que recaiga en el titular.

ARTÍCULO SEGUNDO: Delegar en el Servidor del nivel Directivo que ocupe el cargo de Subdirector De Gestión Ambiental Territorial De La CARDER, la representación de la Entidad en los Procesos de Restitución de Tierras despojadas conforme a la Ley 1448 de 2011, o la norma que haga sus veces.

PARAGRAFO: Establecer que el Delegado del Director General conforme al presente Acto Administrativo; podrá conformar el equipo técnico y/o jurídico que requiera para dar cumplimiento a la presente delegación.

ARTÍCULO TERCERO: Delegar en el Servidor del nivel Directivo que ocupe el cargo de Subdirector De Gestión Ambiental Territorial De La CARDER, la representación de la Entidad en los comités que tengan como finalidad dar cumplimiento y hacer seguimiento a los fallos judiciales.


	PROCESO DE ASESORÍA JURÍDICA	Código: FO-12-01
	RESOLUCIÓN A-0016	Versión: 5
		Página: 4 de 4

ARTÍCULO CUARTO: Señalar que las funciones delegadas podrán ser asumidas por el delegante en cualquier tiempo.

ARTÍCULO QUINTO: La presente Resolución rige a partir de su expedición y deroga las resoluciones 1344 del 26 de abril de 2011, A0206 del 16 de abril de 2021 y las demás que le sean contrarias o hayan sido expedidas con anterioridad en dichos asuntos.

COMUNÍQUESE, PUBLÍQUESE Y CÚMPLASE.

Dada en Pereira, el 12 ENE 2022


JULIO CÉSAR GÓMEZ SALAZAR
Director General.

Proyectó: Isaias Moreno Aricapa. Profesional Especializado SGAT.
Revisó: Tatiana Margarita Martínez Díaz Granados. Jefe Oficina Asesora de Jurídica.
Yolanda Gallego González. Profesional Especializada OAJ.
Dany Joan Osorio López. Subdirector de Gestión Ambiental Territorial.



CRUZ ROJA COLOMBIANA SECCIONAL RISARALDA
RESOLUCIÓN P-CRSRDA N° 001 – 2023

“Por medio de la cual se realiza nombramiento del Director Ejecutivo Seccional”

El suscrito Presidente de la Cruz Roja Colombiana Seccional Risaralda, en uso de las atribuciones conferidas en los Estatutos Nacionales y el Reglamento Nacional de Voluntariado de la Cruz Roja Colombiana y

CONSIDERANDO:

Que es deber del Presidente Seccional velar por el buen funcionamiento de la institución en especial de las agrupaciones voluntarias, así como el cumplimiento de los estatutos y Reglamentos Nacionales.

Que corresponde al Presidente Seccional proponer ante la Junta Directiva Seccional el nombramiento del Director Ejecutivo.

Que el 27 de Enero de 2023, el Presidente Seccional propuso ante la honorable Junta Directiva Seccional el nombramiento del Doctor Juan Camilo Álvarez Rendón como Director Ejecutivo Seccional, misma proposición que fue aprobada en el marco de la Junta Directiva por lo asistentes.

RESUELVE:

Artículo Primero: Nombrar al Doctor **Juan Camilo Álvarez Rendón** identificado con cedula de ciudadanía N° 1.088.301.782 de Pereira como **Director Ejecutivo de la Cruz Roja Seccional Risaralda**

Artículo Segundo: Solicitar apoyo a todos los miembros de la institución y comunidad en general brindar el apoyo y colaboración al Director Ejecutivo de la Cruz Roja Seccional Risaralda

Artículo Tercero: Notifíquese la Presente Resolución a los miembros de la institución y demás instituciones que así lo requieran para asegurar el adecuado ejercicio de la labor encomendada.

COMUNIQUESE, PUBLIQUESE Y CUMPLASE

Dada en Pereira el primero (01) de Febrero de 2023.


Dr. JOHN JAIRO MÉNDEZ ZORRILLA
Presidente
Cruz Roja Colombiana Seccional Risaralda

**LA PROFESIONAL ESPECIALIZADA COORDINADORA GESTION ADMINISTRATIVA
DEL AREA METROPOLITANA CENTRO OCCIDENTE**

CERTIFICA QUE:

La Gaceta Metropolitana Extraordinaria en Número 106, fue revisada, se verifico el acto administrativo municipal recibido, el cual se encontró con todas las firmas reuniendo los requisitos necesarios para su respectiva publicación.

Para constancia, se firma a los veintiséis (26) días del mes de diciembre de dos mil veintitrés (2023).

USO EXCLUSIVO AREA METROPOLITANA CENTRO OCCIDENTE
USO EXCLUSIVO AREA METROPOLITANA CENTRO OCCIDENTE
USO EXCLUSIVO AREA METROPOLITANA CENTRO OCCIDENTE
USO EXCLUSIVO AREA METROPOLITANA CENTRO OCCIDENTE
USO EXCLUSIVO AREA METROPOLITANA CENTRO OCCIDENTE

DIANA CAROLINA VELEZ GIL